



Katalog BPS : 1403.1116

Aceh Jaya Dalam Angka 2012



**BPS Kab. Aceh Jaya
2012**



KATALOG BPS 1403.1116

ACEH JAYA DALAM ANGKA

ACEH JAYA DALAM ANGKA

Aceh Jaya In Figures

2012



**BADAN PUSAT STATISTIK
KABUPATEN ACEH JAYA**

ACEH JAYA DALAM ANGKA 2012
Aceh Jaya District in Figures 2012

KATALOG BPS / BPS Catalogue :
1403.1116

NASKAH / Manuscript :
BPS KABUPATEN ACEH JAYA
BPS – Statistics of Aceh Jaya District

PENYUNTING / Editor :
SEKSI INTEGRASI DAN PENGOLAHAN DATA STATISTIK
District Balance and Statistical Analysis Division

DITERBITKAN OLEH / Published by :
BPS KABUPATEN ACEH JAYA
BPS, Statistics of Aceh Jaya District

BOLEH DIKUTIP DENGAN MENYEBUTKAN SUMBERNYA
May be cited with reference in the source



LAMBANG KABUPATEN ACEH JAYA
The Symbol of Aceh Jaya District

ARTI LAMBANG KABUPATEN ACEH JAYA

Bingkai Berbentuk Segilima,
melambangkan PANCASILA

Pita Merah dan Putih,
melambangkan Aceh Jaya merupakan bagian dari Negara Kesatuan Republik Indonesia

Padi dan Kapas,
Kapas berjumlah Dua Tangkai dan masing-masing tangkai berjumlah 7, Padi berjumlah Dua Tangkai dan masing-masing tangkai berjumlah 20, menunjukkan tanggal dibentuknya Kabupaten Aceh Jaya (2-7-2002)

Dalung Bersusun Tiga,
melambangkan adat dan istiadat Aceh juga menunjukkan bahwa masyarakat Aceh Jaya bersikap terbuka terhadap orang lain dalam bentuk kerjasama positif

Rencong Bersarung Bertakta Gading dan Emas,
melambangkan pertahanan diri menuju kedamaian dengan mengedepankan azas musyawarah dalam pengambilan keputusan

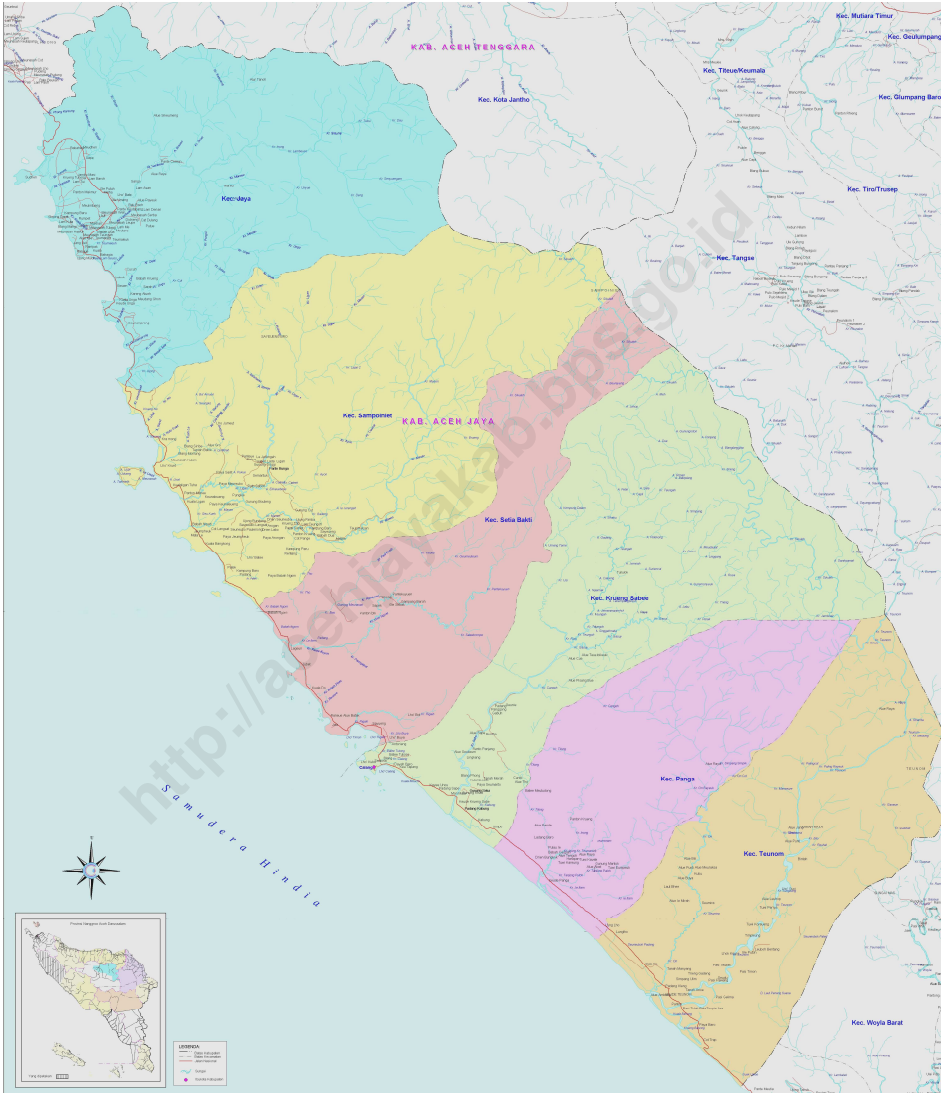
Bintang,
melambangkan Ketuhanan Yang Maha Esa

Pena dan Buku,
melambangkan Ilmu Pengetahuan dan Teknologi

Warna Hijau di atas dan Biru di bawah,
melambangkan rona wilayah yang terdiri dari pegunungan dan lautan

Aceh Jaya,
tulisan pada bahtera adalah Nama Kabupaten Aceh Jaya

PETA KABUPATEN ACEH JAYA



VISI

MEWUJUDKAN PENYELESAIAN KONFLIK ACEH SECARA DAMAI, ADIL DAN DEMOKRATIS MELALUI PELAKSANAAN PEMERINTAH YANG BERSIH, BERWIBAWA, ADIL DAN BIJAKSANA DALAM RANGKA MEWUJUDKAN PERDAMAIAN DI ACEH YANG MERUPAKAN TINDAK LANJUT DARI IMPLEMENTASI MoU HELSINKI

Indikator Visi Pembangunan Daerah Kabupaten Aceh Jaya Tahun 2007 - 2012 :

1. Terwujudnya kehidupan masyarakat yang sejahtera dengan kualitas hidup yang memadai.
2. Terwujudnya masyarakat yang berkeadilan dengan pelayanan publik yang adil, akuntabel baik dalam pengadaan infrastruktur, pelayanan informasi, komunikasi maupun sosial budaya.
3. Terwujudnya kesatuan dan persatuan bangsa, semangat gotong royong dengan menjamin perbedaan adat-istiadat maupun agama.
4. Terwujudnya masyarakat yang menjunjung supremasi hukum dengan aparaturnya pemerintah bersih, efektif, dan efisien.

MISI

1. Menegakkan perdamaian, demokrasi keadilan, kebebasan dan kemanusiaan serta mengakhiri korupsi, kolusi dan nepotisme melalui sebuah pemerintahan yang bersih, damai dan demokratis.
2. Melakukan pemberdayaan dan penegakan kebebasan kehidupan sosial, politik, hak asasi manusia, dan demokratis di Aceh.
3. Meningkatkan kerja sama, dukungan, dan perhatian masyarakat baik lokal, nasional maupun internasional terhadap pembangunan infrastuktur bagi pengembangan pembangunan dalam bidang pendidikan, ekonomi, sosial budaya, dan semua sektor kehidupan masyarakat.
4. Peningkatan Sumber Daya Manusia (SDM) Aceh Jaya dengan peningkatan mutu pendidikan.
5. Melakukan pemberdayaan ekonomi masyarakat berbasis sumber daya ekonomi lokal (revitalisasi sektor pertanian dalam arti luas) dan pengembangan usaha mikro, kecil, dan menengah (UMKM) secara menyeluruh dengan konsep **Satu Gampong Satu Produksi** (*one village one product*) yaitu satu Desa satu Produksi.



**SAMBUTAN
BUPATI ACEH JAYA**

BISMILLAHIRRAHMANIRRAHIM

Assalamu'alaikum Warahmatullahi Wabarakatuh

Pembangunan regional, yang merupakan bagian penting dari pembangunan nasional, perlu dipacu pelaksanaannya untuk mencapai tujuan pembangunan tersebut yaitu keadaan masyarakat yang lebih makmur dan sejahtera. Untuk mendukung suksesnya pelaksanaan pembangunan, salah satu instrumen yang dibutuhkan adalah tersedianya data yang akurat, tepat waktu, berkesinambungan dan efektif, sehingga sasaran yang diharapkan dapat dicapai secara maksimal dan optimal.

Penerbitan Aceh Jaya Dalam Angka 2012 yang dilakukan BPS Kabupaten Aceh Jaya merupakan salah satu karya yang dapat dijadikan sebagai rujukan data bagi semua, termasuk juga pedoman bagi para perencana pembangunan, sehingga mampu mencapai sasaran sesuai dengan perencanaan.

Diharapkan penerbitan publikasi yang dilakukan BPS dapat terus berlanjut. Sehingga pada masa-masa yang akan datang berbagai publikasi lainnya dengan jenis data yang beragam dapat diterbitkan, tidak hanya dalam bentuk data kuantitatif, akan tetapi juga berupa data kualitatif, sehingga masyarakat pembaca dan para praktisi pembangunan dapat menjadikan Aceh Jaya Dalam Angka ini sebagai rujukan data yang lengkap dan utuh.

Calang, Agustus 2012
Bupati Aceh Jaya

Ir. Azhar Abdurrahman



FOREWORD
By
The Chief of Aceh Jaya District

BISMILLAHIRRAHMANIRRAHIM

The pace of regional development as important part of national development is currently being accelerated. For this purpose accurate data is badly required, so that development planning can be formulated at proper time, continuously and effectively in order to achieve an optimal target.

The publication of Aceh Jaya in Figures 2012 that made by BPS Aceh Jaya is a work that will be data reference for every body, and directive for development planning. This book properly welcome to be one of the breakthroughs to accelerate the process of development being conscientiously carried out to succeed in achieving the tareget in the shortest time.

It is a hope that the publication released by BPS could be continued so that in the future there will be other publications on various useful data which appear not only in the quantitative form but also in the qualitative form, so the user and other development practicing can make Aceh Jaya in Figures as data reference in complete form and intact.

Calang, August 2012
Regent of Aceh Jaya

A handwritten signature in black ink, appearing to read 'Azhar', with a horizontal line extending to the right.

Ir. Azhar Abdurrahman

KATA PENGANTAR KEPALA BADAN PUSAT STATISTIK

Assalamu'alaikum Warahmatullahi Wabarakatuh

Syukur Alhamdulillah dengan ridho Allah SWT Badan Pusat Statistik (BPS) Kabupaten Aceh Jaya dapat menyelesaikan publikasi Aceh Jaya Dalam Angka 2010 yang merupakan publikasi rutin setiap tahunnya.

Aceh Jaya Dalam Angka 2010 ini menyajikan data sekunder yang dikumpulkan dari berbagai instansi pemerintah, swasta, BUMN dan instansi nonpemerintah lainnya, serta beberapa data hasil sensus dan survei yang dilakukan oleh BPS.

Kami menyampaikan penghargaan dan ucapan terima kasih kepada semua Dinas/Instansi dan semua pihak yang telah memberikan bantuan hingga terwujudnya penyusunan buku ini. Diharapkan kerjasama yang baik ini dapat terus berjalan, sehingga pada penerbitan yang akan datang dapat disajikan data-data yang lebih lengkap, akurat dan variatif serta dapat diterbitkan tepat pada waktunya.

Wassalamu'alaikum Warahmatullahi Wabarakatuh.

Calang, Agustus 2012
Kepala Badan Pusat Statistik
Kabupaten Aceh Jaya



H. Bahruddin, SE
NIP. 196811111994011001

Preface
by
Chief BPS of Aceh Jaya District

Assalamu'alaikum Warahmatullahi Wabarakatuh

With thank to Allah SWT, BPS of Aceh Jaya District can make The publication of Aceh Jaya in Figures 2010 which is yearly publication.

The publication of Aceh Jaya in Figures 2010 is suggestions secondary data from government institutions and private, BUMN, other Non Government institutions and some of data represent the result of census or surveys conducted by BPS.

We appreciate and our thank to all institutions who have given their contribution to the presence of this publication. It is hope that this cooperation could be continued so that the next publication being more completed, more accurate, more various and up to date.

Wassalamu'laikum Warahmatullahi Wabarakatuh.

Calang, Agustus 2012
Chief BPS of Aceh Jaya District



H. Bahruddin, SE
NIP. 196811111994011001

DAFTAR ISI

List of Content

	Halaman / Pages
SAMBUTAN BUPATI ACEH JAYA <i>Foreword By The Head Of Aceh Jaya District</i>	i
KATA PENGANTAR KEPALA BPS KABUPATEN ACEH JAYA <i>Preface By The Chief Statistics Of Aceh Jaya</i>	v
DAFTAR ISI <i>List If Contents</i>	ix
Bab I / Chapter I Geografi / Geography	
Letak Geografis Kabupaten Aceh Jaya <i>Geographical positon of Aceh Jaya District</i>	4
Jarak Tempat-Tempat Penting Lintas Calang – Banda Aceh (Km) <i>Distance to important places Calang-Banda Aceh (Km)</i>	5
Jarak Tempat-Tempat Penting Lintas Calang-Batas Sumatera Utara (Km) <i>Distance to important places Calang-Border of North Sumatera Province (Km)</i>	6
Tabel / Table 1.1 Luas Wilayah Menurut Kecamatan di Kabupaten Aceh Jaya Tahun 2011 <i>Land area by subdistrict in Aceh Jaya District, 2011</i>	7
Tabel / Table 1.2 Pulau Yang Terdapat di Kabupaten Aceh Jaya Tahun 2011 <i>Islands in Aceh Jaya District, 2011</i>	8
Tabel / Table 1.3 Teluk Yang Terdapat di Kabupaten Aceh Jaya Tahun 2011 <i>Gulfs in Aceh Jaya District, 2011</i>	10
Tabel / Table 1.4 Danau/Rawa Yang Terdapat di Kabupaten Aceh Jaya Tahun 2011 <i>Lakes in Aceh Jaya District, 2011</i>	11
Tabel / Table 1.5 Banyaknya Lokasi Wisata Menurut Kecamatan di Kabupaten Aceh Jaya Tahun 2011 <i>Number of tourism site by subdistrict in Aceh Jaya District, 2011</i>	12
Tabel / Table 1.6 Banyaknya Penerimaan Permohonan Hak Atas Tanah di Kabupaten Aceh Jaya Tahun 2011 <i>Number of land right request acceptance by month in Aceh Jaya District, 2011</i>	13

Introduction

Bab II / Chapter II	Iklim / Climate	
Tabel / Table II.1	Suhu Udara Rata-Rata, Tekanan Udara, dan Kelembaban Udara Menurut Bulan Tercatat di Stasiun Meteorologi dan Geofifika Cut Nyak Dien Tahun 2011 <i>Average temperature, air pressure and humidity by month, 2011</i>	18
Tabel / Table II.2	Suhu Udara Minimum dan Maksimum Menurut Bulan Tercatat di Stasiun Meteorologi dan Geofifika Cut Nyak Dien Tahun 2011 <i>Minimum and maximum temperature by month, 2011</i>	19
Tabel / Table II.3	Rata-Rata Penyinaran Matahari Per Hari Dan Per Bulan Tercatat di Stasiun Meteorologi dan Geofifika Cut Nyak Dien Tahun 2011 <i>Average sunshine by day and month, 2011</i>	20
Tabel / Table II.4	Klimatologi Arah Angin Dan Kecepatan Angin Menurut Bulan Tercatat di Stasiun Meteorologi dan Geofifika Cut Nyak Dien Tahun 2011 <i>Climate of wind direction and velocity by month, 2011</i>	21
Tabel / Table II.5	Banyaknya Curah Hujan Dan Hari Hujan Menurut Bulan Tercatat di Stasiun Meteorologi dan Geofifika Cut Nyak Dien, 2011 <i>Number of rain falls and rain days by month, 2011</i>	22
Bab III / Chapter III	Pemerintahan / Government	
Tabel / Table III.1	Luas Wilayah, Nama Ibukota, dan Jaraknya Ke Ibukota Kabupaten Menurut Kecamatan Tahun 2011 <i>Area, capital of subdistrict and distance to capital of district by subdistrict, 2011</i>	28
Tabel / Table III.2	Banyaknya Mukim, Desa/Gampong dan Kelurahan Menurut Kecamatan di Kabupaten Aceh Jaya Tahun 2011 <i>Number of mukim and village by subdistrict In Aceh Jaya District, 2011</i>	29
Tabel / Table III.3	Bupati dan Pejabat Bupati Kabupaten Aceh Jaya Yang Telah Menjalankan Tugas Sejak Terbentuknya Kabupaten Aceh Jaya Tahun 2002 <i>Chief of Aceh Jaya District since 2002</i>	30
Tabel / Table III.4	Banyaknya PNS Menurut Golongan Pada Lembaga/ Dinas/Instansi di Kabupaten Aceh Jaya Tahun 2011 <i>Number of civil government officer in Institution/services/agency in Aceh Jaya District, 2011</i>	31
Tabel / Table III.5	Pimpinan DPRK Aceh Jaya Sejak Dibentuk/Diundangkan Sebagai Daerah Otonomi Mulai Tahun 2003 <i>Chief of district's house of representative since 2003</i>	36
Tabel / Table III.6	Banyaknya Anggota DPRK Aceh Jaya Menurut Jenis Kelamin dan Fraksi Tahun 2011 <i>Number of members of house of representative by sex and fraction,</i>	37

2011

Tabel / Table III.7	Susunan Pimpinan Dan Komisi-Komisi Keanggotaan DPRK Aceh Jaya Tahun 2011 <i>Organization of house of representative, 2011</i>	39
Tabel / Table III.8	Badan Anggaran DPRK Aceh Jaya Tahun 2011 <i>Budgetting committee of house of representative, 2011</i>	40
Tabel / Table III.9	Badan Musyawarah DPRK Aceh Jaya Tahun 2011 <i>Deliberation committee of house of representative, 2011</i>	41
Tabel / Table III.10	Banyaknya Produk Hukum Yang Dihasilkan DPRK Aceh Jaya Tahun 2006-2011 <i>Number of law product issued by house of representative of Aceh Jaya District, 2006-2011</i>	42
Tabel / Table III.11	Qanun Yang Dihasilkan DPRK Aceh Jaya Tahun 2011 <i>Law product of house of representative of Aceh Jaya District, 2011</i>	43
Tabel / Table III.12	Camat dan Kepala Mukim Menurut Kecamatan di Kabupaten Aceh Jaya Tahun 2011 <i>Chief of subdistrict and mukim by subdistrict in Aceh Jaya District, 2011</i>	45
Tabel / Table III.13	Desa dan Kepala Desa Menurut Kecamatan dan Mukim di Kabupaten Aceh Jaya, 2011 <i>Chief of Village by subdistrict and mukim In Aceh Jaya District, 2011</i>	46
Tabel / Table III.14	Banyaknya Organisasi Massa/Lembaga Swadaya Masyarakat Yang Terdaftar Menurut Jenis dan Kecamatan di Kabupaten Aceh Jaya Tahun 2011 <i>Number of NGO's registered by intention and subdistrict In Aceh Jaya District, 2011</i>	54
Tabel / Table III.15	Kejadian Unjuk Rasa Yang Terjadi di Kabupaten Aceh Jaya Tahun 2011 <i>Demonstrations In Aceh Jaya District, 2011</i>	55
Bab IV / Chapter IV	Kependudukan / Population	
Tabel / Table IV.1	Banyaknya Penduduk Dan Rasio Jenis Kelamin Menurut Kecamatan di Kabupaten Aceh Jaya, 2011 <i>Number of household, population by sex, sex ratio and subdistrict In Aceh Jaya District, 2011</i>	65
Tabel / Table IV.2	Banyaknya Penduduk Berdasarkan Kelompok Umur di Kabupaten Aceh Jaya Tahun 2011 <i>Number of population by age group In Aceh Jaya District, 2011</i>	66
Tabel / Table IV.3	Banyaknya Penduduk Menurut Jenis Kelamin di Kabupaten Aceh Jaya Tahun 1995-2011 <i>Number of population by sex In Aceh Jaya District, 1995-2011</i>	67

Introduction

Tabel / Table IV.4	Banyaknya Pasangan Usia Subur dan Peserta KB menurut Kecamatan di Kabupaten Aceh Jaya tahun 2011 <i>Number of fertile age married couple and planning program's participants by subdistrict in Aceh Jaya District 2011</i>	68
Tabel / Table IV.5	Banyaknya Keluarga Pra Sejahtera yang Mendapatkan Kredit Mikro Menurut Kecamatan di Kabupaten Aceh Jaya Tahun 2011 <i>Number of Pre-Prosperous Family who get Microcredit subdistrict in Aceh Jaya District, 2011</i>	69
Tabel / Table IV.6	Banyaknya Pasangan Usia Subur (PUS) dan Peserta KB menurut Tempat Pelayanan dan Kecamatan di Kabupaten Aceh Jaya tahun 2011 <i>Number of fertile age married couple and planning family program's participant by service site and subdistrict in Aceh Jaya District, 2011</i>	70
Tabel / Table IV.7	Banyaknya Tenaga Petugas Lapangan Keluarga Berencana Menurut Kecamatan di Kabupaten Aceh Jaya Tahun 2011 <i>Number of family planning program's field officer by subdistrict In Aceh Jaya District, 2011</i>	71
Tabel / Table IV.8	Banyaknya Institusi Masyarakat Pendesaan (IMP) Bidang Keluarga Berencana menurut Kecamatan di Kabupaten Aceh Jaya Tahun 2011 <i>Number of rural public institution on family planning program by subdistrict in Aceh Jaya District, 2011</i>	72
Tabel / Table IV.9	Banyaknya Tenaga Petugas KB Menurut Kecamatan di Kabupaten Aceh Jaya Tahun 2011 <i>Number of family planning program's field officer by subdistrict In Aceh Jaya District, 2011</i>	73
Tabel / Table IV.10	Banyaknya Penduduk yang Memiliki Akta Kelahiran Menurut Kecamatan di Kabupaten Aceh Jaya Tahun 2011 <i>Number of population owned birth certificate by subdistrict in Aceh Jaya District, 2011</i>	74
Tabel / Table IV.11	Jumlah Penduduk Umur 10 Tahun Keatas menurut Tingkat Pendidikan yang ditamatkan per Kecamatan di Kabupaten Aceh Jaya Tahun 2011 <i>Number of people who have age ten years above by school degree and subdistrict in Aceh Jaya District, 2011</i>	75
Tabel / Table IV.12	Banyaknya Kelompok Usaha peningkatan Pendapatan Keluarga (UPPKS) dan Pembinaan Keluarga menurut Kecamatan di Kabupaten Aceh Jaya Tahun 2011 <i>Number of group's capital efforts on improving family income and family education by subdistrict in Aceh Jaya District, 2011</i>	76
Tabel / Table IV.13	Banyaknya Pencari Kerja yang Terdaftar menurut Umur dan Kecamatan di Kabupaten Aceh Jaya Tahun 2011 <i>Number of registered job seeker by age group and subdistrict In Aceh Jaya District, 2011</i>	78

Tabel / Table IV.14	Banyaknya Pencari Kerja yang Terdaftar menurut Tingkat Pendidikan dan Kecamatan di Kabupaten Aceh Jaya Tahun 2011	79
	<i>Number of registered job seeker by education and subdistrict In Aceh Jaya District, 2011</i>	
Tabel / Table IV.15	Banyaknya Pencari Kerja yang terdaftar menurut Jenis Kelamin dan Kecamatan di Kabupaten Aceh Jaya Tahun 2011	80
	<i>Number of registered job seeker by sex and subdistrict In Aceh Jaya District, 2011</i>	
Tabel / Table IV.16	Banyaknya Pelatihan Kerja yang dilaksanakan Menurut Jenis dan Kecamatan di Kabupaten Aceh Jaya Tahun 2011	81
	<i>Number of job training by subdistrict In Aceh Jaya District, 2011</i>	
Tabel / Table IV.17	Banyaknya Peserta Pelatihan Kerja yang dilaksanakan menurut Jenis Pelatihan dan Tingkat Pendidikan Kecamatan di Kabupaten Aceh Jaya Tahun 2011	82
	<i>Number of job training participants by education in Aceh Jaya District, 2011</i>	
Bab V / Chapter V	Sosial / Social	
Tabel / Table V.1	Banyaknya Sekolah Dan Murid Taman Kanak-Kanak (TK) Negeri/Swasta di Kabupaten Aceh Jaya, 2010/2011	90
	<i>Number of school and pupil of kindegarten of state and private by subdistrict in Aceh Jaya District, 2010/2011</i>	
Tabel / Table V.2	Banyaknya Sekolah Dan Murid Raudatul Athfal Taman Kanak-Kanak (RA) Negeri/Swasta di Kabupaten Aceh Jaya Tahun Ajaran 2010/2011	91
	<i>Number of school and pupil of religious kindegarten of state and private by subdistrict in Aceh Jaya District, 2010/2011</i>	
Tabel / Table V.3	Banyaknya Sekolah dan Murid Sekolah Dasar (SD) Negeri/Swasta di Kabupaten Aceh Jaya, 2010/2011	92
	<i>Number of school and pupil of elementary school of state and private by subdistrict in Aceh Jaya District, 2010/2011</i>	
Tabel / Table V.4	Banyaknya Sekolah dan Murid Madrasah Ibtidaiyah(MI) Negeri/Swasta di Kabupaten Aceh Jaya, 2010/2011	93
	<i>Number of school and pupil of religious elementary school of state and private by subdistrict in Aceh Jaya District, 2010/2011</i>	
Tabel / Table V.5	Banyaknya Sekolah dan Murid Sekolah Menengah Pertama (SMP) Negeri/Swasta di Kabupaten Aceh Jaya, 2010/2011	94
	<i>Number of school and pupil of junior high school of state and private by subdistrict In Aceh Jaya District, 2010/2011</i>	
Tabel / Table V.6	Banyaknya Sekolah dan Murid Madrasah Tsanawiyah (MTs) Negeri/Swasta di Kabupaten Aceh Jaya , 2010/2011	95
	<i>Number of school and pupil of religious junior high school of state and private by subdistrict In Aceh Jaya District, 2010/2011</i>	

Introduction

Tabel / Table V.7	Banyaknya Sekolah dan Murid Sekolah Menengah Atas (SMA) Negeri/Swasta di Kabupaten Aceh Jaya, 2010/2011	96
	<i>Number of school and pupil of senior high school of state and private by subdistrict In Aceh Jaya District, 2010/2011</i>	
Tabel / Table V.8	Banyaknya Sekolah Dan Murid Sekolah Menengah Kejuruan (SMK) Negeri/Swasta Di Kabupaten Aceh Jaya, 2010/2011	97
	<i>Number of school and pupil of vocational high school of state and private by subdistrict in Aceh Jaya District, 2010/2011</i>	
Tabel / Table V.9	Banyaknya Sekolah Dan Siswa Madrasah Aliyah (MA) Negeri/Swasta Di Kabupaten Aceh Jaya, 2010/2011	98
	<i>Number of school and pupil of religious senior high school of state and private by subdistrict In Aceh Jaya District, 2010/2011</i>	
Tabel / Table V.10	Banyaknya Fasilitas Kesehatan Menurut Kepemilikan/Pengelolaan Di Kab. Aceh Jaya Tahun 2011	99
	<i>Number of health facilities by owner and subdistrict in Aceh Jaya District, 2011</i>	
Tabel / Table V.11	Banyaknya Sarana Kesehatan Bersumberdaya Masyarakat Menurut Jenis Sarana Kesehatan dan Kecamatan di Kabupaten Aceh Jaya Tahun 2011	100
	<i>Number of health facilities based on community resources by kind of facilities and subdistrict In Aceh Jaya District, 2011</i>	
Tabel / Table V.12	Banyaknya Pos Pelayanan Terpadu (Posyandu) Menurut Tingkatan di Kabupaten Aceh Jaya Tahun 2011	101
	<i>Number of baby, children under five, and mom health care facilities based on community health services by level in Aceh Jaya District, 2011</i>	
Tabel / Table V.13	Banyaknya Tenaga Kesehatan Menurut Keahlian dan Instansi di Kabupaten Aceh Jaya Tahun 2011	102
	<i>Number of medical labour by skill and institution In Aceh Jaya District, 2011</i>	
Tabel / Table V.14	Banyaknya Tenaga Kesehatan Menurut Instansi Dan Pendidikan Di Kabupaten Aceh Jaya Tahun 2011	106
	<i>Number of medical labour by institution and education in Aceh Jaya District, 2011</i>	
Tabel / Table V.15	Banyaknya Wanita Usia Subur Yang Mendapatkan Imunisasi Tetanus (TT) Menurut Puskesmas di Kabupaten Aceh Jaya Tahun 2011	108
	<i>Number of fertile age woman had tetanus immunitation services by community health services in Aceh Jaya District, 2011</i>	
Tabel / Table V.16	Banyaknya Kunjungan Ibu Hamil, Ibu Bersalin, dan Ibu Nifas Menurut Puskesmas di Kabupaten Aceh Jaya, 2011	109
	<i>Number of visit of pregnant, delivery and porturition's mother by community health services in Aceh Jaya District, 2011</i>	

Tabel / Table V.17	Banyaknya Ibu Hamil Mendapatkan Tablet Fe Menurut Puskesmas di Kabupaten Aceh Jaya Tahun 2011	110
	<i>Number of pregnant mother had Fe tablets service by community health services in Aceh Jaya District, 2011</i>	
Tabel / Table V.18	Banyaknya Ibu Hamil dan Proses Kelahiran Resiko Tinggi Menurut Puskesmas di Kabupaten Aceh Jaya Tahun 2011	111
	<i>Number of pregnant mother and high risk parturition by community health services in Aceh Jaya District, 2011</i>	
Tabel / Table V.19	Banyaknya Kematian Ibu Maternal Yang Dilaporkan Menurut Puskesmas di Kabupaten Aceh Jaya Tahun 2011	112
	<i>Number of death of maternal mother reported by community health services in Aceh Jaya District, 2011</i>	
Tabel / Table V.20	Banyaknya Kelahiran dan Kematian Bayi Serta Kematian Balita Yang Dilaporkan Menurut Puskesmas di Kabupaten Aceh Jaya Tahun 2011	113
	<i>Number of childbirth and children under five's death reported by community health services in Aceh Jaya District, 2011</i>	
Tabel / Table V.21	Banyaknya Kunjungan Neonatus, Bayi dan Bayi Berat Lahir Rendah (BBLR) Yang Ditangani Menurut Puskesmas di Kabupaten Aceh Jaya Tahun 2011	114
	<i>Number of neonatus visit, baby, and baby with low weight born by community health services in Aceh Jaya District, 2011</i>	
Tabel / Table V.22	Banyaknya Bayi Dengan ASI Eksklusif Menurut Puskesmas di Kabupaten Aceh Jaya Tahun 2011	115
	<i>Number of baby with exclusive mom breast feeding by community health services in Aceh Jaya District, 2011</i>	
Tabel / Table V.23	Banyaknya Balita Penderita Penyakit Paru Yang Ditangani Menurut Puskesmas di Kabupaten Aceh Jaya Tahun 2011	116
	<i>Number of children under five suffering lung diseases handled by community health services in Aceh Jaya District, 2011</i>	
Tabel / Table V.24	Banyaknya Balita Penderita Penyakit HIV/AIDS, Infeksi Menular, Demam Berdarah Dengue (DBD), Diare Yang Ditangani Menurut Puskesmas di Kabupaten Aceh Jaya Tahun 2011	117
	<i>Number of children under five suffering hiv/aids, infection, dengue, and diarrhoea by community health services in Aceh Jaya District, 2011</i>	
Tabel / Table V.25	Deteksi Dini Tumbuh Kembang Balita (Pra Sekolah) dan Pemeriksaan Kesehatan Siswa Menurut Puskesmas di Kabupaten Aceh Jaya Tahun 2011	118
	<i>Pre detection on children under five growth and medical check up of students by community health services in Aceh Jaya District, 2011</i>	
Tabel / Table V.26	Banyaknya Bayi Yang Diimunisasi Menurut Jenis Imunisasi dan Puskesmas di Kabupaten Aceh Jaya Tahun 2011	119
	<i>Number of baby given immunitation by community health services in Aceh Jaya District, 2011</i>	

Introduction

Tabel / Table V.27	Banyaknya kasus dan Angka Kesakitan Penyakit Menular Yang Dapat Dicegah Dengan Imunisasi (PD3I) Menurut Puskesmas di Kabupaten Aceh Jaya Tahun 2011	120
	<i>Number of cases of contagion prevented with immunitation by community health services in Aceh Jaya District, 2011</i>	
Tabel / Table V.28	Status Gizi Balita Menurut Puskesmas di Kabupaten Aceh Jaya Tahun 2011	121
	<i>Nutrient status of children under five by community health services in Aceh Jaya District, 2011</i>	
Tabel / Table V.29	Banyaknya Penderita Penyakit Malaria, Kusta, dan Filariasis Yang Ditangani Menurut Puskesmas di Kabupaten Aceh Jaya Tahun 2011	122
	<i>Number of people suffered malaria, leprosy, and filariasi handled by community health services in Aceh Jaya District, 2011</i>	
Tabel / Table V.30	Banyaknya Kejadian Luar Biasa di Kabupaten Aceh Jaya Tahun 2011	123
	<i>Number of health extraordinary incident by community health services in Aceh Jaya District, 2011</i>	
Tabel / Table V.31	Banyaknya Kunjungan Rawat Jalan, Rawat Inap, Jumlah dan Persentase Kunjungan Gangguan Jiwa Menurut Puskesmas di Kabupaten Aceh Jaya Tahun 2011	124
	<i>Number of medical and psychological treatment visit by community health services in Aceh Jaya District, 2011</i>	
Tabel / Table V.32	Banyaknya Pelayanan Kesehatan Gigi dan Mulut Menurut Puskesmas di Kabupaten Aceh Jaya Tahun 2011	125
	<i>Number of mouth and dental health care by community health services in Aceh Jaya District, 2011</i>	
Tabel / Table V.33	Banyaknya Kegiatan Penyuluhan Kesehatan Menurut Puskesmas di Kabupaten Aceh Jaya Tahun 2011	126
	<i>Number of health illumination by community health services in Aceh Jaya District, 2011</i>	
Tabel / Table V.34	Banyaknya Peserta Asuransi Kesehatan Pra Bayar Menurut Puskesmas di Kabupaten Aceh Jaya Tahun 2011	127
	<i>Number of pre paid health insurance by community health services in Aceh Jaya District, 2011</i>	
Tabel / Table V.35	Banyaknya Penduduk Miskin Yang Mendapatkan Pelayanan Kesehatan dan Tercakup Askeskin Menurut Puskesmas di Kabupaten Aceh Jaya Tahun 2011	128
	<i>Number of poor population had medical treatment and covered by health insurance for the poor by community health services in Aceh Jaya District, 2011</i>	
Tabel / Table V.36	Banyaknya Mesjid, Meunasah, dan Dayah Sulok Menurut Kecamatan di Kabupaten Aceh Jaya Tahun 2011	129
	<i>Number of mosque and meunasah by subdistrict In Aceh Jaya District,</i>	

2011

Tabel / Table V.37	Banyaknya Imam Masjid dan Meunasah Menurut Kecamatan di Kabupaten Aceh Jaya Tahun 2011 <i>Number of Imaam of mosque and meunasah by subdistrict in Aceh Jaya District, 2011</i>	130
Tabel / Table V.38	Banyaknya Sarana Pendidikan Agama Islam Menurut Kecamatan di Kabupaten Aceh Jaya Tahun 2011 <i>Number of islamic school by subdistrict in Aceh Jaya District, 2011</i>	131
Tabel / Table V.39	Banyaknya Jema'ah Haji Menurut Tahun dan Kecamatan di Kabupaten Aceh Jaya Tahun 2005-2011 <i>Number of pilgrims by subsistrict In Aceh Jaya District, 2005-2011</i>	132
Tabel / Table V.40	Banyaknya Jama'ah Haji Menurut Jenis Kelamin dan Kecamatan di Kabupaten Aceh Jaya Tahun 2005-2011 <i>Number of pilgrims by sex and subdistrict in Aceh Jaya District, 2005-2011</i>	133
Tabel / Table V.41	Banyaknya Jama'ah Haji Menurut Pendidikan dan Tahun di Kabupaten Aceh Jaya Tahun 2006-2011 <i>Number of pilgrims by education and year in Aceh Jaya District, 2006-2011</i>	134
Tabel / Table V.42	Banyaknya Jama'ah Haji Menurut Pekerjaan dan Tahun di Kabupaten Aceh Jaya Tahun 2006-2011 <i>Number of pilgrims by sex and subdistrict in Aceh Jaya District, 2006-2011</i>	135
Tabel / Table V.43	Banyaknya Zakat, Infak, dan Shadaqah Yang Dikumpulkan Baitul Maal Menurut Tahun di Kabupaten Aceh Jaya Tahun 2006-2011 <i>Number of zakat, infaq, and shadaqaah collected by religion wealth affair service in Aceh Jaya District, 2006-2011</i>	136
Tabel / Table V.44	Banyaknya Zakat Yang Disalurkan Baitul Maal Menurut Senif di Kabupaten Aceh Jaya Tahun 2006-2011 (Rp) <i>Number of zakat, infaq, and shadaqaah distributed in Aceh Jaya District, 2006-2011</i>	137
Tabel / Table V.45	Luas Tanah Wakaf dan Statusnya Menurut Kecamatan di Kabupaten Aceh Jaya Tahun 2011 <i>Land devoted to religious purpose by area, certificate, and subdistrict in Aceh Jaya District, 2011</i>	138
Tabel / Table V.46	Banyaknya Lokasi Tanah Wakaf dan Statusnya Menurut Kecamatan di Kabupaten Aceh Jaya Tahun 2011 <i>Land devoted to religious purpose by area, certificate, and subdistrict in Aceh Jaya District, 2011</i>	139
Tabel / Table V.47	Luas Tanah Wakaf Menurut Peruntukan dan Kecamatan di Kabupaten Aceh Jaya Tahun 2011 <i>Land devoted to religious purpose by purposed and subdistrict in Aceh Jaya District, 2011</i>	140

Introduction

Tabel / Table V.48	Banyaknya Lokasi Tanah Wakaf Menurut Peruntukan dan Kecamatan di Kabupaten Aceh Jaya Tahun 2011	141
	<i>Number of land devoted to religious purpose by purposed and subdistrict in Aceh Jaya District, 2011</i>	
Tabel / Table V.49	Banyaknya Pernikahan Yang Tercatat Pada Kantor Urusan Agama Menurut Bulan di Kabupaten Aceh Jaya, 2011	142
	<i>Number of marital occasion registered on religious affair office by month in Aceh Jaya District, 2011</i>	
Tabel / Table V.50	Banyaknya Perkara Perceraian Yang Diterima dan Diputuskan Pada Mahkamah Syariah Calang Menurut Kecamatan Tahun 2011	143
	<i>Number of divorce reported and settled on state court of syariah of Calang, 2011</i>	
Tabel / Table V.51	Faktor-Faktor Penyebab Terjadinya Perceraian Pada Mahkamah Syariah Calang Tahun 2011	145
	<i>Factor on causing divorce occasion on state court of syariah of Calang, 2011</i>	
Tabel / Table V.52	Banyaknya Kasus Pelanggaran/Tindak Kekerasan Menurut Jenis Kasus Di Kabupaten Aceh Jaya, 2011	147
	<i>Number of Crime Cases in Aceh Jaya District, 2011</i>	
Tabel / Table V.53	Banyaknya Kekerasan Dalam Rumah Tangga Menurut Jenis di Kabupaten Aceh Jaya Tahun 2011	150
	<i>Number of domestic violation by subdistrict in Aceh Jaya District, 2011</i>	
Tabel / Table V.54	Banyaknya Kekerasan Terhadap Perempuan Menurut Jenis di Kabupaten Aceh Jaya Tahun 2011	151
	<i>Number of violation on woman by subdistrict in Aceh Jaya District, 2011</i>	
Tabel / Table V.55	Banyaknya Perkara Yang Diterima Mahkamah Syariah Calang Tahun 2011	152
	<i>Number of cases registered on state court of syariah of Calang, 2011</i>	
Tabel / Table V.56	Banyaknya Perkara Perdata Yang Masuk, Diselesaikan, Banding, Kasasi, dan Grasi di Pengadilan Negeri Calang Tahun 2011	154
	<i>Number Of Civil Cases Reported, Settled And Remainder By State Court Of Justice In Aceh Jaya District, 2011</i>	
Tabel / Table V.57	Jumlah Perkara Yang Diselesaikan Pengadilan Negeri Calang Menurut Jenis Perkara dan Bulan Putusan Tahun 2011	155
	<i>Number of cases settled by kind of cases and month decision on state court of justice of Calang, 2011</i>	
Tabel / Table V.58	Jumlah Terdakwa/Tertuduh Yang Diselesaikan Pengadilan Negeri Calang Menurut Jenis Perkara Tahun 2011	156
	<i>Number of accused settled on state court of justice of Calang, 2011</i>	
Tabel / Table V.59	Sikap Terpuduh/Terduduh Terhadap Putusan Pengadilan Negeri Kabupaten Aceh Jaya Menurut Bulan Putusan Tahun 2011	157
	<i>Number of accused respons on vonnis of state court of justice of</i>	

Calang, 2011

Tabel / Table V.60	Banyaknya Terdakwa/Tertuduh Yang Diselesaikan Pengadilan Negeri Calang Menurut Umur Tahun 2011 <i>Number of accused by age group on state court of justice of Calang, 2011</i>	158
Tabel / Table V.61	Jumlah Hakim, Panitera, Panitera Pengganti, dan Juru Sita Dalam Lingkungan Pengadilan Negeri Calang Tahun 2011 <i>Number of judges, clerk of court, substitute clerk, and reposes server on state court of justice of Calang, 2011</i>	159
Bab VI / Chapter VI	Pertanian/ Agriculture	
Tabel / Table VI.1	Banyaknya Produksi Padi dan Palawija di Kabupaten Aceh Jaya Tahun 2000-2011 (Ton) <i>Production of paddy and palawija in Aceh Jaya District, 2000-2011</i>	167
Tabel / Table VI.2	Luas Lahan Sawah Menurut Sistem Pengairan dan Kecamatan di Kabupaten Aceh Jaya, 2011 <i>Dry land area by drainage and subdistrict In Aceh Jaya District, 2011</i>	168
Tabel / Table VI.3	Luas Tanam, Luas Panen, Produksi dan Rata-Rata Produksi Padi Sawah Menurut Kecamatan di Kabupaten Aceh Jaya Tahun 2011 <i>Planted area, harvested area, production and average production of wet land paddy by subdistrict in Aceh Jaya District, 2011</i>	170
Tabel / Table VI.4.1	Luas Tanam, Luas Panen, Produksi, dan Rata-Rata Produksi Palawija Menurut Kecamatan di Kabupaten Aceh Jaya Tahun 2011, Tanaman: Jagung <i>Planted area, harvested area, production and average production of palawija by subdistrict in Aceh Jaya District, 2011, Plant : Corn</i>	171
Tabel / Table VI.4.2	Luas Tanam, Luas Panen, Produksi, dan Rata-Rata Produksi Palawija Menurut Kecamatan di Kabupaten Aceh Jaya Tahun 2011, Tanaman: Ubi Kayu <i>Planted area, harvested area, production and average production of palawija by subdistrict in Aceh Jaya District, 2011, Plant : Cassava</i>	172
Tabel / Table VI.4.3	Luas Tanam, Luas Panen, Produksi, dan Rata-Rata Produksi Palawija Menurut Kecamatan di Kabupaten Aceh Jaya Tahun 2011, Tanaman: Ubi Jalar <i>Planted area, harvested area, production and average production of palawija by subdistrict in Aceh Jaya District, 2011, Plant : Sweet Potato</i>	173
Tabel / Table VI.5.1	Luas Tanam, Luas Panen, Produksi, dan Rata-Rata Produksi Kacang-Kacangan Menurut Kecamatan di Kabupaten Aceh Jaya Tahun 2011, Tanaman: Kedelai <i>Planted area, harvested area, production and average production of bean by subdistrict in Aceh Jaya District, 2011, Plant : Soybean</i>	174
Tabel / Table VI.5.2	Luas Tanam, Luas Panen, Produksi, dan Rata-Rata Produksi Kacang-Kacangan Menurut Kecamatan di Kabupaten Aceh Jaya	175

Introduction

Tahun 2011, Tanaman: Kacang Tanah

Planted area, harvested area, production and average production of bean by subdistrict in Aceh Jaya District, 2011, Plant : Peanut

Tabel / Table VI.5.3	Luas Tanam, Luas Panen, Produksi, dan Rata-Rata Produksi Kacang-Kacangan Menurut Kecamatan di Kabupaten Aceh Jaya Tahun 2011, Tanaman: Kacang Panjang	176
	<i>Planted area, harvested area, production and average production of bean by subdistrict in Aceh Jaya District, 2011, Plant : String Bean</i>	
Tabel / Table VI.6.1	Luas Tanam, Luas Panen, Produksi, dan Rata-Rata Produksi Sayur-Sayuran Menurut Kecamatan di Kabupaten Aceh Jaya Tahun 2011, Sayur-Sayuran: Cabe Besar	177
	<i>Planted area, harvested area, production and average production of vegetables by subdistrict in Aceh Jaya District, 2011, Vegetables : Red Pepper</i>	
Tabel / Table VI.6.2	Luas Tanam, Luas Panen, Produksi, dan Rata-Rata Produksi Sayur-Sayuran Menurut Kecamatan di Kabupaten Aceh Jaya Tahun 2011, Sayur-Sayuran: Tomat	178
	<i>Planted area, harvested area, production and average production of vegetables by subdistrict in Aceh Jaya District, 2011, Vegetables : Tomatoes</i>	
Tabel / Table VI.6.3	Luas Tanam, Luas Panen, Produksi, dan Rata-Rata Produksi Sayur-Sayuran Menurut Kecamatan di Kabupaten Aceh Jaya Tahun 2011, Sayur-Sayuran: Terong	179
	<i>Planted area, harvested area, production and average production of vegetables by subdistrict in Aceh Jaya District, 2011, Vegetables : Eggplant</i>	
Tabel / Table VI.6.4	Luas Tanam, Luas Panen, Produksi, dan Rata-Rata Produksi Sayur-Sayuran Menurut Kecamatan di Kabupaten Aceh Jaya Tahun 2011, Sayur-Sayuran: Mentimun	180
	<i>Planted area, harvested area, production and average production of vegetables by subdistrict in Aceh Jaya District, 2011, Vegetables : Cucumber</i>	
Tabel / Table VI.6.5	Luas Tanam, Luas Panen, Produksi, dan Rata-Rata Produksi Sayur-Sayuran Menurut Kecamatan di Kabupaten Aceh Jaya Tahun 2011, Sayur-Sayuran: Kangkung	181
	<i>Planted area, harvested area, production and average production of vegetables by subdistrict in Aceh Jaya District, 2011, Vegetables : Kangkung</i>	
Tabel / Table VI.6.6	Luas Tanam, Luas Panen, Produksi, dan Rata-Rata Produksi Sayur-Sayuran Menurut Kecamatan di Kabupaten Aceh Jaya Tahun 2011, Sayur-Sayuran: Bayam	182
	<i>Planted area, harvested area, production and average production of vegetables by subdistrict in Aceh Jaya District, 2011, Vegetables : Spinach</i>	

Tabel / Table VI.6.7	Luas Tanam, Luas Panen, Produksi, dan Rata-Rata Produksi Buah-Buahan Menurut Kecamatan di Kabupaten Aceh Jaya Tahun 2011, Buah-Buahan : Cabe Rawit <i>Planted area, harvested area, production and average production of fruits by subdistrict in Aceh Jaya District, 2011, Fruit : Chili</i>	183
Tabel / Table VI.7.1	Luas Tanam, Luas Panen, Produksi, dan Rata-Rata Produksi Buah-Buahan Menurut Kecamatan di Kabupaten Aceh Jaya Tahun 2011, Buah-Buahan: Semangka <i>Planted area, harvested area, production and average production of fruits by subdistrict in Aceh Jaya District, 2011, Fruit : Watermelon</i>	184
Tabel / Table VI.8	Luas Area dan Produksi Tanaman Perkebunan Besar di Kabupaten Aceh Jaya Tahun 2011 <i>Planted area and production of plantation cooperate in Aceh Jaya District, 2011</i>	185
Tabel / Table VI.9	Luas Tanam Perkebunan Rakyat Menurut Jenis Tanaman di Kabupaten Aceh Jaya Tahun 2011 <i>Planted area of common plantation by plant in Aceh Jaya District, 2011</i>	186
Tabel / Table VI.10.1	Luas Tanam Perkebunan Rakyat di Kabupaten Aceh Jaya Tahun 2011, Komoditas : Kelapa <i>Planted area of common plantation in Aceh Jaya District,2011, Commodity : Coconut</i>	188
Tabel / Table VI.10.2	Luas Tanam Perkebunan Rakyat Menurut Jenis Tanaman di Kabupaten Aceh Jaya Tahun 2011, Komoditas : Kelapa Sawit <i>Planted area of common plantation in Aceh Jaya District,2011, Commodity : Palm Oil</i>	189
Tabel / Table VI.10.3	Luas Tanam Perkebunan Rakyat Menurut Jenis Tanaman di Kabupaten Aceh Jaya Tahun 2011, Komoditas : Karet <i>Planted area of common plantation in Aceh Jaya District,2011, Commodity :Rubber</i>	190
Tabel / Table VI.10.4	Luas Tanam Perkebunan Rakyat Menurut Jenis Tanaman di Kabupaten Aceh Jaya Tahun 2011, Komoditas : Coklat <i>Planted area of common plantation in Aceh Jaya District,2011, Commodity : Cocoa</i>	191
Tabel / Table VI.11.1	Luas Tanam Perkebunan Rakyat Menurut Jenis Tanaman di Kabupaten Aceh Jaya Tahun 2011, Komoditas : Kopi <i>Planted area of common plantation in Aceh Jaya District,2011, Commodity : Coffee</i>	192
Tabel / Table VI.11.2	Luas Tanam Perkebunan Rakyat Menurut Jenis Tanaman di Kabupaten Aceh Jaya Tahun 2011, Komoditas : Pinang <i>Planted area of common plantation in Aceh Jaya District,2011, Commodity : Areca</i>	193
Tabel / Table VI.11.3	Luas Tanam Perkebunan Rakyat Menurut Jenis Tanaman di Kabupaten Aceh Jaya Tahun 2011, Komoditas : Pala <i>Planted area of common plantation in Aceh Jaya District,2011,</i>	194

Introduction

Commodity : Nutmeg

Tabel / Table VI.11.4	Luas Tanam Perkebunan Rakyat Menurut Jenis Tanaman di Kabupaten Aceh Jaya Tahun 2011, Komoditas : Cengkeh	195
	<i>Planted area of common plantation in Aceh Jaya District, 2011, Commodity : Clove</i>	
Tabel / Table VI.11.5	Luas Tanam Perkebunan Rakyat Menurut Jenis Tanaman di Kabupaten Aceh Jaya Tahun 2011, Komoditas : Kapuk	196
	<i>Planted area of common plantation in Aceh Jaya District, 2011, Commodity : Kapok</i>	
Tabel / Table VI.11.6	Luas Tanam Perkebunan Rakyat Menurut Jenis Tanaman di Kabupaten Aceh Jaya Tahun 2011, Komoditas : Sagu	197
	<i>Planted area of common plantation in Aceh Jaya District, 2011, Commodity : Sago</i>	
Tabel / Table VI.11.7	Luas Tanam Perkebunan Rakyat Menurut Jenis Tanaman di Kabupaten Aceh Jaya Tahun 2011, Komoditas : Aren	198
	<i>Planted area of common plantation in Aceh Jaya District, 2011, Commodity : Palm Sugar</i>	
Tabel / Table VI.11.8	Luas Tanam Perkebunan Rakyat Menurut Jenis Tanaman di Kabupaten Aceh Jaya Tahun 2011, Komoditas : Nilam	199
	<i>Planted area of common plantation in Aceh Jaya District, 2011, Commodity : Pachouli</i>	
Tabel / Table VI.12	Banyaknya Kapal Motor Penangkapan Ikan Menurut Tonase di Kabupaten Aceh Jaya Tahun 2011	200
	<i>Number of fishery boat by tonage and subdistrict in Aceh Jaya District, 2011</i>	
Tabel / Table VI.13	Banyaknya Kendaraan Penangkapan Ikan Non Kapal Motor di Kabupaten Aceh Jaya Tahun 2011	201
	<i>Number of non boat fishery vehicles by subdistrict in Aceh Jaya District, 2011</i>	
Tabel / Table VI.14	Banyaknya Alat Tangkap Perikanan Laut di Kabupaten Aceh Jaya Tahun 2011	202
	<i>Number of fishery tools by subdistrict In Aceh Jaya District, 2011</i>	
Tabel / Table VI.15	Banyaknya Nelayan dan Petani Ikan Menurut Kecamatan di Kabupaten Aceh Jaya Tahun 2011	203
	<i>Number of fisherman and fish farmer by subdistrict in Aceh Jaya District, 2011</i>	
Tabel / Table VI.16	Banyaknya Kelompok Nelayan dan Petani Ikan Menurut Kecamatan di Kabupaten Aceh Jaya Tahun 2011	204
	<i>Number of fisherman and fish farmer group by subdistrict in Aceh Jaya District, 2011</i>	
Tabel / Table VI.17	Banyaknya Sarana dan Prasarana Pendukung Kelautan dan Perikanan di Kabupaten Aceh Jaya Tahun 2011	205
	<i>Number of infrastructure of maritime and fishery in Aceh Jaya District, 2011</i>	

Tabel / Table VI.18	Luas Lahan Menurut Kesesuaian Tambak di Kabupaten Aceh Jaya Tahun 2011	206
	<i>Area by fish pond suitable in Aceh Jaya District, 2011</i>	
Tabel / Table VI.19	Banyaknya Petani Budidaya Air Tawar Menurut Kecamatan di Kabupaten Aceh Jaya Tahun 2011	207
	<i>Number of bream cultivation farmer by subdistrict in Aceh Jaya District, 2011</i>	
Tabel / Table VI.20	Banyaknya Kelompok Petani Budidaya Air Tawar Menurut Kecamatan di Kabupaten Aceh Jaya Tahun 2011	208
	<i>Number of bream cultivation farmer group by subdistrict in Aceh Jaya District, 2011</i>	
Tabel / Table VI.21	Banyaknya Petani Budidaya Air Payau Menurut Kecamatan di Kabupaten Aceh Jaya Tahun 2011	209
	<i>Number of brackish cultivation farmer by subdistrict in Aceh Jaya District, 2011</i>	
Tabel / Table VI.22	Banyaknya Kelompok Petani Budidaya Air Payau Menurut Kecamatan di Kabupaten Aceh Jaya Tahun 2011	210
	<i>Number of brackish cultivation farmer group by subdistrict in Aceh Jaya District, 2011</i>	
Tabel / Table VI.23	Banyaknya Petani Budidaya Air Laut Menurut Kecamatan di Kabupaten Aceh Jaya Tahun 2011	211
	<i>Number of briny cultivation farmer by subdistrict in Aceh Jaya District, 2011</i>	
Tabel / Table VI.24	Banyaknya Kelompok Petani Budidaya Air Laut Menurut Kecamatan di Kabupaten Aceh Jaya Tahun 2011	212
	<i>Number of briny cultivation farmer group by subdistrict in Aceh Jaya District, 2011</i>	
Tabel / Table VI.25	Banyaknya Hasil Penangkapan Ikan Laut Jenis Pelagis Menurut Kecamatan di Kabupaten Aceh Jaya Tahun 2011	213
	<i>Number of fish production of pelagis by subdistrict in Aceh Jaya District, 2011</i>	
Tabel / Table VI.26	Banyaknya Hasil Penangkapan Ikan Laut Jenis Demersal Menurut Kecamatan Di Kabupaten Aceh Jaya Tahun 2011	214
	<i>Number of fish production of demersil by subdistrict in Aceh Jaya District, 2011</i>	
Tabel / Table VI.27	Banyaknya Hasil Penangkapan Laut Jenis Udang-Udangan Menurut Kecamatan Di Kabupaten Aceh Jaya Tahun 2011	215
	<i>Number of fish production of shrimp by subdistrict in Aceh Jaya District, 2011</i>	
Tabel / Table VI.28	Nilai Produksi Hasil Penangkapan Laut Menurut Jenis dan Kecamatan di Kabupaten Aceh Jaya Tahun 2011	216
	<i>Production value of oceanic fishery by subdistrict in Aceh Jaya District, 2011</i>	

Introduction

Tabel / Table VI.29	Nilai Produksi Hasil Penangkapan Laut jenis Ikan Pelagis Per Kecamatan Di Kab. Aceh Jaya Tahun 2011	217
	<i>Production value of Pelagis by subdistrict in Aceh Jaya District, 2011</i>	
Tabel / Table VI.30	Nilai Produksi Hasil Penangkapan Laut jenis Ikan Demersal Per Kecamatan Di Kab. Aceh Jaya Tahun 2011	218
	<i>Production value of Demersal by subdistrict in Aceh Jaya District, 2011</i>	
Tabel / Table VI.31	Nilai Produksi Hasil Penangkapan Laut jenis Ikan Udang - Udangan Per Kecamatan Di Kab. Aceh Jaya Tahun 2011	219
	<i>Production value of Shrimp by subdistrict in Aceh Jaya District, 2011</i>	
Tabel / Table VI.32	Luas Potensi Lahan Budidaya Air Tawar, Air Payau, dan Perairan Umum Menurut Kecamatan di Kab. Aceh Jaya Tahun 2011	220
	<i>Potential land area of cultivation in fresh, brackish, and briny water by subdistrict in Aceh Jaya District, 2011</i>	
Tabel / Table VI.33	Luas Areal Produksi Budidaya Air Tawar, Air Payau, dan Perairan Umum menurut Kecamatan di Kab. Aceh Jaya Tahun 2011	221
	<i>Production land area of cultivation in fresh, brackish, and briny water by subdistrict in Aceh Jaya District, 2011</i>	
Tabel / Table VI.34	Produksi Budidaya Air Tawar Menurut Kecamatan di Kabupaten Aceh Jaya Tahun 2011	222
	<i>Production of bream cultivation by subdistrict in Aceh Jaya District, 2011</i>	
Tabel / Table VI.35	Produksi Budidaya Air Payau Menurut Kecamatan di Kabupaten Aceh Jaya Tahun 2011	223
	<i>Production of brackish cultivation by subdistrict in Aceh Jaya District, 2011</i>	
Tabel / Table VI.36	Produksi Penangkapan Ikan di Perairan Umum Menurut Kecamatan di Kabupaten Aceh Jaya Tahun 2011	224
	<i>Production of water area's fishery by subdistrict in Aceh Jaya District, 2011</i>	
Tabel / Table VI.37	Nilai Produksi Budidaya Air Tawar dan Air Payau serta Penangkapan Ikan di Perairan Umum Menurut Kecamatan di Kabupaten Aceh Jaya Tahun 2011 (Juta Rupiah)	225
	<i>Production value of cultivation in fresh and brackish water also water area's fishery by subdistrict in Aceh Jaya District, 2011 (million rupiah)</i>	
Tabel / Table VI.38	Nilai Produksi Budidaya Air Tawar Per Kecamatan Di Kab. Aceh Jaya Tahun 2011 (juta Rupiah)	226
	<i>Production value of bream cultivation by subdistrict in Aceh Jaya District, 2011 (million rupiah)</i>	
Tabel / Table VI.39	Nilai Produksi Budidaya Air Payau Per Kecamatan Di Kab. Aceh Jaya Tahun 2011 (juta Rupiah)	227

Production value of brackish cultivation by subdistrict in Aceh Jaya District, 2011 (million rupiah)

Tabel / Table VI.40	Nilai Produksi Hasil Penangkapan Ikan di Perairan Umum Per Kecamatan Di Kab. Aceh Jaya Tahun 2011 (juta Rupiah)	228
	<i>Production value of water area's fishery by subdistrict in Aceh Jaya District, 2011 (million rupiah)</i>	

Bab VII / Chapter VII Industri / Manufacturing

Tabel / Table VII.1	Banyaknya Kwh Produksi Pada PT. Pln (Persero) Wilayah Kabupaten Aceh Jaya Tahun 2011	233
	<i>Number of kwh produce by state electrical company In Aceh Jaya District, 2011</i>	

Tabel / Table VII.2	Banyaknya Pelanggan dan Desa Telah Berlistrik Menurut Lokasi dan Bulan Pada PT. PLN (PERSERO) di Wilayah Kabupaten Aceh Jaya Tahun 2011	234
	<i>Number of customers and villages with electricity by location and month in Aceh Jaya District, 2011</i>	

Tabel / Table VII.3	Banyaknya Industri Yang Terdaftar Menurut Unit Usaha, Tenaga Kerja, dan Nilai Investasi di Kabupaten Aceh Jaya Tahun 2011	235
	<i>Number of registered industry by unit, labor, and investment value in Aceh Jaya District, 2011</i>	

Bab VIII / Chapter VIII Perdagangan dan Koperasi / Trade and Cooperation

Tabel / Table VIII.1	Banyaknya Pengeluaran Beras Bulog Menurut Bulan di Kabupaten Aceh Jaya Tahun 2011	241
	<i>Number of rice released by state logistic buffer board by month in Aceh Jaya District, 2011</i>	

Tabel / Table VIII.2	Banyaknya Pengeluaran Beras Bulog Untuk Program Raskin Menurut Bulan di Kabupaten Aceh Jaya Tahun 2011, Kecamatan : Teunom	242
	<i>Number of rice released for poor family program by state logistic buffer board by month in Aceh Jaya District, 2011, Subdistrict : Teunom</i>	

Tabel / Table VIII.3	Banyaknya Pengeluaran Beras Bulog Untuk Program Raskin Menurut Bulan di Kabupaten Aceh Jaya Tahun 2011, Kecamatan : Panga	243
	<i>Number of rice released for poor family program by state logistic buffer board by month in Aceh Jaya District, 2011, Subdistrict : Panga</i>	

Tabel / Table VIII.4	Banyaknya Pengeluaran Beras Bulog Untuk Program Raskin Menurut Bulan di Kabupaten Aceh Jaya Tahun 2011, Kecamatan : Krueng Sabee	244
	<i>Number of rice released for poor family program by state logistic buffer</i>	

Introduction

*board by month in Aceh Jaya District, 2011,
Subdistrict : Krueng Sabee*

Tabel / Table VIII.5	Banyaknya Pengeluaran Beras Bulog Untuk Program Raskin Menurut Bulan di Kabupaten Aceh Jaya Tahun 2011, Kecamatan : Setia Bakti	245
	<i>Number of rice released for poor family program by state logistic buffer board by month in Aceh Jaya District, 2011, Subdistrict : Setia Bakti</i>	

Tabel / Table VIII.6	Banyaknya Pengeluaran Beras Bulog Untuk Program Raskin Menurut Bulan di Kabupaten Aceh Jaya Tahun 2011, Kecamatan : Sampoiniet	246
	<i>Number of rice released for poor family program by state logistic buffer board by month in Aceh Jaya District, 2011, Subdistrict : Sampoiniet</i>	

Tabel / Table VIII.7	Banyaknya Pengeluaran Beras Bulog Untuk Program Raskin Menurut Bulan di Kabupaten Aceh Jaya Tahun 2011, Kecamatan : Jaya	247
	<i>Number of rice released for poor family program by state logistic buffer board by month in Aceh Jaya District, 2011, Subdistrict : Jaya</i>	

Tabel / Table VIII.8	Penginapan di Kabupaten Aceh Jaya Tahun 2011	248
	<i>Accommodation in Aceh Jaya District, 2011</i>	

Tabel / Table VIII.9	Banyaknya Koperasi Menurut Jenis dan Aktivitas di Kabupaten Aceh Jaya Tahun 2011	249
	<i>Number of cooperative by activity and identity In Aceh Jaya District, 2011</i>	

Tabel / Table VIII.10	Banyaknya Koperasi Menurut Jumlah Anggota dan Modal Usaha di Kabupaten Aceh Jaya Tahun 2011	250
	<i>Number of cooperative by members and capital in Aceh Jaya Regency, 2011</i>	

Tabel / Table VIII.11	Perkembangan Usaha Kecil dan Menengah Menurut Kecamatan di Kabupaten Aceh Jaya Tahun 2011	275
	<i>Small, micro, and middle enterprises by subdistrict in Aceh Jaya District, 2011</i>	

Bab IX / Chapter IX **Perhubungan dan Komunikasi / Transportation and Communication**

Tabel / Table IX.1	Panjang Jalan Menurut Jenis Permukaan dan Status Jalan Dan Kecamatan di Kabupaten Aceh Jaya Tahun 2011	258
	<i>Length of road by kind of surface and status and subdistrict in Aceh Jaya District, 2011</i>	

Tabel / Table IX.2	Panjang Jalan Kabupaten Menurut Kondisi Jalan dan status di Kabupaten Aceh Jaya Tahun 2011, Status : Jalan Kabupaten	259
	<i>Length of district road by condition and status and subdistrict in Aceh</i>	

Jaya District, 2011,

Tabel / Table IX.3	Banyaknya Kendaraan Bermotor Menurut Jenis/Sumbu dan Kecamatan di Kabupaten Aceh Jaya Tahun 2011 <i>Number of vehicle by axis and subdistrict in Aceh Jaya District, 2011</i>	260
Tabel / Table IX.4	Perusahaan Pengangkutan Darat Menurut Angkutan dan Kecamatan di Kabupaten Aceh Jaya Tahun 2011 <i>Number of transportation firm by carrier and subdistrict in Aceh Jaya District, 2011</i>	261
Tabel / Table IX.5	Perusahaan Pengangkutan Darat Menurut Rute dan Armada di Kabupaten Aceh Jaya Tahun 2011 <i>Number of transportation firm by route and armada in Aceh Jaya District, 2011</i>	262
Tabel / Table IX.6	Banyaknya Halte Bus dan Rambu Lalu Lintas Menurut Kecamatan di Kabupaten Aceh Jaya Tahun 2011 <i>Number of bus halt and traffic sign by subdistrict in Aceh Jaya District, 2011</i>	263
Tabel / Table IX.7	Banyaknya Kecelakaan Lalu Lintas Menurut Jenis Kendaraan dan Bulan di Kabupaten Aceh Jaya Tahun 2011 <i>Number of highway accidents by vehicles and month in Aceh Jaya District, 2011</i>	265
Tabel / Table IX.8	Banyaknya Korban Jiwa Akibat Kecelakaan Lalu Lintas Menurut Kondisi dan Bulan Tahun 2011 <i>Number of highway accidents victim by condition and month in Aceh Jaya District, 2011</i>	266
Tabel / Table IX.9	Banyaknya Tilang Menurut Jenis Pelanggaran Dan Bulan Pada Polres Aceh Jaya Tahun 2011 <i>Number of traffic tickets by infraction and month, 2011</i>	267
Tabel / Table IX.10	Banyaknya Angkutan Sungai Menurut Jalur Sungai di Kabupaten Aceh Jaya Tahun 2011 <i>Number of River Transportation in Aceh Jaya District, 2011</i>	268
Tabel / Table IX.11	Kondisi Bandar Udara di Kabupaten Aceh Jaya Tahun 2011 <i>Condition of airport in Aceh Jaya District, 2011</i>	269
Tabel / Table IX.12	Perusahaan Pengangkutan Udara Menurut Rute dan Armada di Kabupaten Aceh Jaya Tahun 2011 <i>Number of air transportation firm by route and vehicles in Aceh Jaya District, 2011</i>	270
Tabel / Table IX.13	Banyaknya Kantor Pos Menurut Kecamatan di Kabupaten Aceh Jaya Tahun 2011 <i>Number of post office in Aceh Jaya District, 2011</i>	271
Tabel / Table IX.14	Banyaknya Surat Tercatat Yang Diterima dan Dikirim Melalui Kantor Pos Calang di Kabupaten Aceh Jaya Tahun 2011 <i>Number of money order received and sent by post office In Aceh Jaya</i>	272

Introduction

District, 2011

Tabel / Table IX.15	Banyaknya Surat Tercatat Yang Diterima dan Dikirim Melalui Kantor Pos Lhok Kruet di Kabupaten Aceh Jaya Tahun 2011	273
	<i>Number of money order received and sent by post office In Aceh Jaya District, 2011</i>	
Tabel / Table IX.16	Banyaknya Wesel Pos Yang Diterima dan Diterima Melalui Kantor Pos Calang di Kab. Aceh Jaya Tahun 2011	274
	<i>Number of money order received and sent by post office in Aceh Jaya District, 2011</i>	
Tabel / Table IX.17	Banyaknya Wesel Pos Yang Diterima dan Diterima Melalui Kantor Pos Lhok Kruet di Kab. Aceh Jaya Tahun 2011	275
	<i>Number of money order received and sent by post office in Aceh Jaya District, 2011</i>	
Tabel / Table IX.18	Banyaknya Paket Pos Yang Diterima Dan Dikirim Melalui Kantor Pos Calang Di Kabupaten Aceh Jaya Tahun 2011	276
	<i>Number of post package received and sent by post office in Aceh Jaya District, 2011</i>	
Tabel / Table IX.19	Banyaknya Paket Pos Yang Diterima Dan Dikirim Melalui Kantor Pos Lhok Kruet Di Kabupaten Aceh Jaya Tahun 2011	277
	<i>Number of post package received and sent by post office in Aceh Jaya District, 2011</i>	
Tabel / Table IX.20	Banyaknya Menara Komunikasi Menurut Penggunaan dan Kecamatan di Kabupaten Aceh Jaya Tahun 2011	278
	<i>Number of communication tower by purpose and subdistrict in Aceh Jaya District, 2011</i>	
Tabel / Table IX.21	Banyaknya Pengguna Radio Antar Penduduk di Kabupaten Aceh Jaya Tahun 2011	279
	<i>Number of community radio station in Aceh Jaya District, 2011</i>	
Tabel / Table IX.22	Banyaknya Pengguna Radio Amatir di Kabupaten Aceh Jaya Tahun 2011	280
	<i>Number of amateur radio user in Aceh Jaya District, 2011</i>	
Bab X / Chapter X	Keuangan / Finance	
Tabel / Table X.1	Target dan Realisasi Anggaran Daerah Di Kab. Aceh Jaya Tahun 2011	285
	<i>Target and realization on districts budget in Aceh Jaya District, 2011</i>	
Tabel / Table X.2	Realisasi Anggaran Daerah di Kabupaten Aceh Jaya Tahun 2010-2011	286
	<i>Realization on districts budget in Aceh Jaya District, 2010-2011</i>	
Tabel / Table X.3	Target dan Realisasi Pendapatan Daerah Menurut Jenis Pendapatan di Kabupaten Aceh Jaya Tahun 2011	287
	<i>Target and realization on districts revenue by sources in Aceh Jaya</i>	

District, 2011

Tabel / Table X.4	Target dan Realisasi Belanja Daerah Menurut Jenis Belanja di Kabupaten Aceh Jaya Tahun 2008 <i>Target and realization on district expenditure by type in Aceh Jaya District, 2008</i>	289
Tabel / Table X.5	Target dan Realisasi Belanja Daerah Menurut Fungsi di Kabupaten Aceh Jaya Tahun 2008 <i>Target and realization on district direct and indirect expenditure by type in Aceh Jaya District, 2008</i>	290
Tabel / Table X.6	Posisi Simpanan Giro, Deposito, dan Tabungan Masyarakat Pada Bank Aceh di Kabupaten Aceh Jaya Tahun 2011 (PT. BPD Aceh) <i>Position of giro, deposit, and saving on Aceh Bank in Aceh Jaya District, 2011</i>	291
Tabel / Table X.7	Posisi Simpanan Giro, Deposito, dan Tabungan Masyarakat Pada BRI di Kabupaten Aceh Jaya Tahun 2011 (PT. BRI) <i>Position of giro, deposit, and saving on BRI Bank in Aceh Jaya District, 2011</i>	293
Tabel / Table X.8	Posisi Simpanan Giro, Deposito, dan Tabungan Masyarakat Pada Bank Syariah Mandiri di Kabupaten Aceh Jaya Tahun 2011 <i>Position of giro, deposit, and saving on BSM in Aceh Jaya District, 2011</i>	294
Tabel / Table X.9	Banyaknya Kredit Yang Disalurkan BRI Kepada Masyarakat Menurut Jenis di Kabupaten Aceh Jaya Tahun 2011 <i>Number of bank credit of BRI Bank in Aceh Jaya District, 2011</i>	295
Tabel / Table X.10	Posisi Kredit Yang Disalurkan PT. Bank Aceh Kepada Masyarakat Menurut Jenis di Kabupaten Aceh Jaya Tahun 2011 <i>Bank credit remaind position by credit in Aceh Jaya District, 2011</i>	296
Tabel / Table X.11	Posisi Kredit Yang Disalurkan Bank Syariah Mandiri Kepada Masyarakat Menurut Jenis di Kabupaten Aceh Jaya Tahun 2011 <i>Syariah Mandiri Bank credit remaind position by credit in Aceh Jaya District, 2011</i>	297
Bab XI / Chapter XI	Pendapatan Regional / Regional Income	
Tabel / Table XI.1	Produk Domestik Regional Bruto (PDRB) Kabupaten Aceh Jaya Menurut Lapangan Usaha Atas Dasar Harga Berlaku Tahun 2008-2011 (Jutaan Rupiah) <i>Gross regional domestic product at current prices by industrial origin in Aceh Jaya District, 2008-2011 (million rupiah)</i>	303
Tabel / Table XI.2	Produk Domestik Regional Bruto (PDRB) Kabupaten Aceh Jaya Menurut Lapangan Usaha Atas Dasar Konstan 2000 Tahun 2008-2011 (Jutaan Rupiah) <i>Gross regional domestic product at constant prices year 2000 by</i>	304

Introduction

industrial origin in Aceh Jaya District, 2007-2011 (million rupiah)

- Tabel / Table XI.3 Distribusi Produk Domestik Regional Bruto (PDRB) Kabupaten Aceh Jaya Menurut Lapangan Usaha Atas Dasar Harga Berlaku Tahun 2008-2011 (Persen) 305**
Distribution of gross regional domestic product at current prices by industrial origin in Aceh Jaya District, 2008-2011 (Percent)
- Tabel / Table XI.4 Distribusi Produk Domestik Regional Bruto (PDRB) Kabupaten Aceh Jaya Menurut Lapangan Usaha Atas Dasar Konstan 2000 Tahun 2008-2011 (Persen) 306**
Distribution of gross regional domestic product at constant prices year 2000 by industrial origin In Aceh Jaya District, 2008-2011 (Percent)
- Tabel / Table XI.5 Indeks Implisit Produk Domestik Regional Bruto (PDRB) Kabupaten Aceh Jaya Menurut Lapangan Usaha Atas Dasar Harga Berlaku Tahun 2008-2011 (Persen) 307**
Implicit index of gross regional domestic product at constant prices year 2000 by industrial origin in Aceh Jaya District, 2008-2011 (Percent)

PENGENALAN

Buku Aceh Jaya Dalam Angka 2011 merupakan publikasi Badan Pusat Statistik Kabupaten Aceh Jaya yang terbit tiap tahunnya sejak 2008.

Data statistik Aceh Jaya Dalam Angka yang disajikan sebagian besar diperoleh dari dinas/badan/instansi pemerintah maupun swasta yang memiliki kantor/wilayah kerja berada di Kabupaten Aceh Jaya. Publikasi Aceh Jaya Dalam Angka terdiri dari 11 bab yaitu:

Bab I : Geografis

Pada bab ini disajikan data tentang luas Kabupaten Aceh Jaya menurut kecamatan, jarak Calang ke tempat penting, pulau, danau/rawa, lokasi wisata, bencana alam, luas kawasan hutan, dan lain-lain.

Bab II : Keadaan Iklim

Pada bab ini disajikan data suhu, keadaan curah hujan, rata-rata tekanan udara, dan lain-lain yang diambil dari pengamatan dan pengukuran Stasiun Meteorologi dan Geofisika Cut Nyak Dien.

Bab III : Pemerintahan

Pada bab ini disajikan data mengenai Kabupaten Aceh Jaya menurut desa, mukim, kecamatan, perangkat pemerintahan, lembaga eksekutif, lembaga yudikatif, banyaknya pegawai negeri sipil, organisasi massa, dan lain-lain.

Bab IV : Kependudukan dan Ketenagakerjaan

Pada bab ini disajikan data mengenai penduduk Kabupaten Aceh Jaya menurut jenis kelamin, kelompok umur, kepadatan dan pertumbuhan penduduk, keluarga sejahtera, peserta keluarga berencana, pencari kerja, pelatihan kerja dan lain-lain.

Bab V : Sosial

Pada bab ini disajikan data tentang Kabupaten Aceh Jaya menurut pendidikan formal, fasilitas kesehatan, bayi dan balita, ibu menyusui, pasien dengan asuransi lesehatan, masjid, zakat, ibadah haji, pelaku kriminal/tindak kekerasan, vonis pengadilan negeri, dan lain-lain.

Bab VI : Pertanian

Pada bab ini disajikan data tentang pertanian Kabupaten Aceh Jaya menurut luas lahan padi dan palawija, produksi sayur-sayuran, buah-buahan, tanaman perkebunan besar dan tanaman perkebunan rakyat seperti kelapa, kelapa sawit, nilam, sarana dan prasarana perikanan laut, produksi perikanan perairan umum, ternak besar dan unggas, dan lain-lain.

Introduction

Bab VII : Industri

Pada bab ini disajikan data tentang industri di Kabupaten Aceh Jaya menurut produksi kwh listrik yang mampu diproduksi PT. PLN (Persero), perkembangan pelanggan listrik, industri yang terdaftar pada diinas perindustrian, perdagangan dan koperasi Kabupaten Aceh Jaya, dan lain-lain.

Bab VIII : Perdagangan dan Koperasi

Pada bab ini disajikan data mengenai perkembangan koperasi, usaha, kecil menengah, pengeluaran beras oleh BULOG untuk program raskin, dan lain-lain.

Bab IX : Perhubungan dan Komunikasi

Pada bab ini disajikan data mengenai Kabupaten Aceh Jaya menurut kondisi jalan, banyaknyakendaraan bermotor, kecelakaan lalu lintas, perusahaan angkutan darat, sungai, dan udara, pengiriman melalui kantor pos, komunikasi melalui radio, dan lain-lain.

Bab X : Keuangan

Pada bab ini disajikan data tentang Kabupaten Aceh Jaya menurut realisasi anggaran pendapatan dan belanja daerah, tabungan masyarakat di pihak perbankan, kredit yang disalurkan perbankan, dan lain-lain.

Bab XI : Pendapatan Regional

Pada bab ini disajikan data tentang luas Kabupaten Aceh Jaya menurut Produk Domestik Regional Bruto (PDRB), pendapatan per kapita, pertumbuhan ekonomi, dan lain-lain.

SEJARAH SINGKAT ACEH JAYA

Kabupaten Aceh Jaya dahulu merupakan bagian dari Kabupaten Aceh Barat dan terletak di wilayah pantai barat Provinsi Aceh. Mula dibangun oleh Sultan Saidil Mukawil (1588-1604 M) lalu dilanjutkan oleh Sultan Iskandar Muda (1607-1636 M) dengan mendatangkan orang-orang dari Aceh Besar dan Pidie. Kerajaan pertama “Negeri Daya” muncul pada akhir abad ke-16 M dengan rajanya Sultan Alaidin Riatsyah bergelar Po Teumereuhom Daya. Kerajaan ini berlokasi di wilayah Kecamatan Jaya sekarang ini.

Pada zaman penjajahan Belanda, wilayah Kabupaten Aceh Jaya sekarang ini merupakan onderafdeeling dari Afdeeling Westkust van Atjeh (Aceh Barat), salah satu dari empat afdeeling Wilayah Kresidenan Aceh. Afdeeling Westkust van Atjeh merupakan suatu daerah administratif yang meliputi wilayah pantai barat Aceh dari Gunung Geurute sampai daerah Singkil dan Kepulauan Simeulue. Afdeeling ini dibagi menjadi enam onderafdeeling, yaitu:

1. Meulaboh dengan ibukotanya Meulaboh.
2. Tjalang, dengan ibukotanya Tjalang (sebelum tahun 1910 ibukotanya adalah Lhok Kruet). Landschapnya meliputi Keulueng, Kuala Daya, Lambeusoi, Kuala Unga, Lhok Kruet, Patek, Lageun, Rigaih, Krueng Sabee, dan Teunom.
3. Tapak Tuan dengan ibukotanya Tapak Tuan
4. Simeulue dengan ibukotanya Sinabang.
5. Zuid Atjeh dengan ibukotanya Bakongan
6. Singkil dengan ibukotanya Singkil

Di zaman penjajahan Jepang struktur wilayah administratif tidak banyak mengalami perubahan kecuali pergantian cara penamaan wilayah. Afdeeling diubah menjadi Bunsyu yang dikepalai seorang Bunsyuchō, Onderafdeeling menjadi Gun yang dikepalai seorang Guncho, dan Landshap menjadi Son yang dikepalai seorang Soncho.

Introduction

Setelah Indonesia merdeka, sesuai dengan Undang-Undang Nomor 7 Tahun 1956 tentang Pembentukan Daerah Otonom Kabupaten-Kabupaten dalam Lingkungan Provinsi Sumatera Utara, Wilayah Barat dimekarkan menjadi dua kabupaten, yaitu Kabupaten Aceh Barat dan Kabupaten Aceh Selatan. Kabupaten Aceh Barat terdiri dari 3 wilayah, yaitu Meulaboh, Calang, dan Simeulue.

Wilayah Calang menjadi daerah otonom setelah memekarkan diri dari kabupaten induk menjadi Kabupaten Aceh Jaya berdasarkan Undang-Undang Nomor 4 Tahun 2002 dan Peraturan Daerah Nomor 5 Tahun 2002. Wilayah administratif Kabupaten Aceh Jaya terdiri dari atas 6 kecamatan; Kecamatan Teunom, Panga, Krueng Sabee, Setia Bakti, Sampoiniet, dan Jaya. Kabupaten Aceh Jaya memiliki luas 3.627 km² dengan iklim tropis yang hangat dan lembab.

<http://acehjayakab.bps.go.id>

NOTASI DALAM TABEL

- Data belum/tidak tersedia
 - 0 Data dapat diabaikan
 - ,
 - *
 - **
 - e
- Angka Diperbaiki
Angka Sementara
Angka Perkiraan

<http://acehjayakab.bps.go.id>

I. GEOGRAFI

Kabupaten Aceh Jaya terletak pada kordinat 04°22'-05°16' Lintang Utara dan 95°02'-96°03' Bujur Timur dengan luas daerah 3.727 Km² . Kabupaten Aceh Jaya terbagi dalam 9 Kecamatan, 22 Mukim, 172 Desa. Batas wilayah administrasi meliputi sebelah Utara berbatasan dengan Kabupaten Aceh Besar dan Kabupaten Pidie, sebelah Selatan berbatasan dengan Samudera Indonesia dan Kabupaten Aceh Barat, sebelah Timur berbatasan dengan Kabupaten Pidie dan Kabupaten Aceh Barat, serta sebelah Barat berbatasan dengan Samudera Indonesia.

Kecamatan Sampoiniet merupakan kecamatan terluas dengan luas wilayah sekitar 27 persen (1.011 Km²), sedangkan Kecamatan Panga mempunyai luas wilayah terkecil yaitu sekitar 8 persen (307 Km²) dari wilayah kabupaten.

Secara geografi kecamatan-kecamatan di wilayah Kabupaten Aceh Jaya berbatasan langsung dengan Samudera Indonesia. Jalur sepanjang pantai juga merupakan tempat permukiman penduduk terpadat dibandingkan dengan daerah pemukiman yang jauh dari pantai. Jaringan jalan yang menyusuri pinggir pantai yang menghubungkan Banda Aceh dengan kota-kota di bagian barat dan selatan provinsi ini menjadi faktor yang sangat mendukung bagi penduduk untuk membangun permukiman di sepanjang pantai. Pusat-pusat perdagangan dan berbagai aktivitas perekonomian lainnya pun pada umumnya berlokasi di kota-kota kecamatan yang berada di sepanjang pantai wilayah ini.

Sampai saat ini, ada 16 pulau yang terdata dan mempunyai nama. Pulau-pulau tersebut tersebar di empat kecamatan. Terdapat juga dua danau/rawa yang terletak di Kecamatan Teunom dan Panga.

Geography

LETAK GEOGRAFIS KABUPATEN ACEH JAYA *Geographical Position of Aceh Jaya District*

Nama Daerah/ <i>Area Name</i>	: Kabupaten Aceh Jaya / <i>Aceh Jaya District</i>
Letak/ <i>Location</i>	: 04°22' - 05°16' Lintang Utara/ <i>North Latitude</i> : 95°00' - 96°03' Bujur Timur/ <i>East Longitude</i>
Luas Daerah/ <i>Area Square</i>	: 3.727,00 Km ²
Batas-Batas Daerah/ <i>District Boundaries</i>	
Sebelah Utara/ <i>Northern</i>	: Kabupaten Aceh Besar dan Kabupaten Pidie / <i>Aceh Besar and Pidie District</i>
Sebelah Selatan/ <i>Southern</i>	: Samudera Indonesia dan Kabupaten Aceh Barat/ <i>Indonesian Ocean and West Aceh District</i>
Sebelah Timur/ <i>Eastern</i>	: Kabupaten Pidie dan Kabupaten Aceh Barat / <i>Pidie and West Aceh District</i>
Sebelah Barat/ <i>Western</i>	: Samudera Indonesia dan Kabupaten Aceh Besar/ <i>Indonesian Ocean and Aceh Besar District</i>
Banyaknya Kecamatan/ <i>Number of Sub District</i>	: 9 Kecamatan 9 <i>Subdistrict</i>
Banyaknya Mukim / <i>Number of Mukim</i>	: 21 Mukim/
Banyaknya Desa Definitif/ <i>Number of Defined Village</i>	: 172 Desa/ 172 <i>Villages</i>
Banyaknya Kelurahan/ <i>Number of Kelurahan</i>	: - Kelurahan

Sumber : BPS Kabupaten Aceh Jaya
Source : *BPS-Statistics of Aceh Jaya District*

**JARAK TEMPAT-TEMPAT PENTING LINTAS
CALANG – BANDA ACEH/
Distance to Important Places
Calang – Banda Aceh
(Kilometer)**

CALANG

18	Lageun								
42	24	Lhok Kruet							
49	31	7	Krueng No						
64	46	22	15	Kuala Unga					
70	52	28	21	6	Lambeusoi				
75	57	33	26	11	5	Lamno			
101	83	59	52	37	31	26	Lhoong (Kab. Aceh Besar)		
142	124	100	93	78	72	67	41	Lhoknga	
156	138	114	107	92	86	81	55	14	Banda Aceh

Geography

**JARAK TEMPAT-TEMPAT PENTING LINTAS
CALANG – BATAS PROPINSI SUMATERA UTARA**
Distance to Important Places
Calang – South Sumatra Province Boundaries
(Kilometer)

CALANG

34	Teunom										
61	27	Arongan (Kab. Aceh Barat)									
78	44	17	Suak Timah								
89	55	28	11	Meulaboh							
156	122	95	78	67	Alue Bilie (Kab. Nagan Raya)						
215	181	154	137	126	59	Blang Pidie (Kab. Aceh Barat Daya)					
289	255	228	211	200	133	74	Tapak Tuan (Kab. Aceh Selatan)				
349	315	288	271	260	193	134	60	Bakongan			
378	344	317	300	289	222	163	89	29	Trumon		
439	405	378	361	350	283	224	150	90	61	Subulussalam	
502	468	441	424	413	346	287	213	153	124	63	Sidikalang (Batas Prov. Sumut)

Tabel I.1
Table

**LUAS WILAYAH MENURUT KECAMATAN
DI KABUPATEN ACEH JAYA TAHUN 2011****
Land area by subdistrict in Aceh Jaya District, 2011

Kecamatan/ Sub District	Luas Wilayah / Area (Km ²)	Distribusi/ Distribution (%)
(1)	(2)	(3)
1. Teunom	567,66	15,23
2. Panga	307,34	8,25
3. Krueng Sabee	588,00	15,78
4. Setia Bakti	629,00	16,88
5. Sampoiniet	1.011,00	27,13
6. Jaya	624,00	16,74
Jumlah/ Total	3.727,00	100,00

** = Luas wilayah Kecamatan Pasie Raya, Darul Hikmah, dan Indra Jaya belum ditentukan secara resmi oleh Pemda Kab. Aceh Jaya

Geography

**PULAU YANG TERDAPAT
DI KABUPATEN ACEH JAYA TAHUN 2011**
Islands in Aceh Jaya District, 2011

Tabel 1.2
Table

Nama Pulau/ <i>Islands name</i>	Letak/ <i>Position</i>
(1)	(2)
1. Pasi Kecil	Kec. Krueng Sabee
2. Pasi Besar	Kec. Krueng Sabee
3. Reusam	Kec. Setia Bakti
4. Beugaseh	Kec. Setia Bakti
5. Ranggah	Kec. Setia Bakti
6. Teungku Muse	Kec. Setia Bakti
7. Burok Tape'e	Kec. Setia Bakti
8. Peujabak	Kec. Setia Bakti
9. Klieng	Kec. Setia Bakti
10. Keuh	Kec. Sampoiniet
11. Kike	Kec. Sampoiniet
12. Mane	Kec. Sampoiniet
13. Raya	Kec. Sampoiniet
14. Limpan	Kec. Jaya
15. Ujong Seudheun	Kec. Jaya
16. Klueng	Kec. Jaya

17. Reuveuleng	Kec. Setia Bakti
18. Teuma Ee	Kec. Setia Bakti
19. Tuloe Puteh	Kec. Setia Bakti
20. Ranuei	Kec. Setia Bakti
21. Ujong Baroh	Kec. Setia Bakti

Sumber : Dinas Kelautan dan Perikanan Kabupaten Aceh Jaya

Source : *Oceanic and Fishery Services of Aceh Jaya District*

Geography

Tabel I.3
Table

**TELUK YANG TERDAPAT
DI KABUPATEN ACEH JAYA TAHUN 2011**
Gulfs in Aceh Jaya District, 2011

Nama Teluk/ Bay name	Letak/ Position
(1)	(2)

Teluk Calang

Kecamatan Krueng Sabee

Sumber : Dinas Kelautan dan Perikanan Kabupaten Aceh Jaya
Source : *Oceanic and Fishery Services of Aceh Jaya District*

Tabel I.4
Table

**DANAU/RAWA YANG TERDAPAT
DI KABUPATEN ACEH JAYA TAHUN 2011**
Lakes in Aceh Jaya District, 2011

Nama Danau/ <i>Lake name</i>	Letak/ <i>Position</i>	Luas/ <i>Area</i> (Ha)
(1)	(2)	(3)
Danau Laot Pineng Suasa	Kecamatan Teunom	-
Danau Laot Bhee	Kecamatan Panga	-

Sumber : Dinas Kebudayaan dan Pariwisata Kabupaten Aceh Jaya
Source : Culture and Tourism Service of Aceh Jaya District

Geography

BANYAKNYA LOKASI WISATA MENURUT KECAMATAN DALAM KABUPATEN ACEH JAYA TAHUN 2011

Tabel 1.5
Table

*Number of tourism site by subdistricts
in Aceh Jaya District, 2011*

Kecamatan/ Sub District	Jenis Tempat Wisata					Jumlah/ Total
	Wisata Alam/	Wisata Budaya/	Wisata Kuliner/	Wisata Religi	Agro Wisata	
(1)	(2)	(3)	(4)	(5)	(6)	(7)
1. Jaya	4	1	1	1	1	8
2. Indra Jaya	2	2	0	1	1	6
3. Sampoiniet	6	1	1	0	1	9
4. Darul Hikmah	2	0	5	0	0	7
5. Setia Bakti	10	1	2	0	0	13
6. Krueng Sabee	8	0	2	0	0	10
7. Panga	3	1	1	0	1	6
8. Pasie Raya	2	0	0	0	0	2
9. Teunom	3	4	0	0	1	8
Jumlah/ Total	40	10	12	2	5	59

Sumber : Dinas Kebudayaan dan Pariwisata Kabupaten Aceh Jaya
Source : Culture and Tourism Service of Aceh Jaya District

Tabel
Table 1.6

**RAWAN BENCANA ALAM MENURUT KECAMATAN DALAM
KABUPATEN ACEH JAYA TAHUN 2011**

*Classified natural disaster site by subdistricts
in Aceh Jaya District, 2011*

Kecamatan/ Sub District	Jenis Rawan Bencana					Angin Puting Beliuang
	Banjir	Gempa Bumi	Tsunami	Tanah Longsor	Kebakaran Lahan	
(1)	(2)	(3)	(4)	(5)	(6)	(7)
1. Jaya	v	v	v	v	-	v
2. Indra Jaya	v	v	v	v	-	v
3. Sampoiniet	v	v	v	v	v	v
4. Darul Hikmah	v	v	v	v	v	v
5. Setia Bakti	v	v	v	v	v	v
6. Krueng Sabee	v	v	v	v	v	v
7. Panga	v	v	v	v	v	v
8. Pasie Raya	v	v	-	v	-	-
9. Teunom	v	v	v	-	v	v

V = Potensi Terjadi Bencana

Sumber : BPBD Kabupaten Aceh Jaya

Source : BPBD of Aceh Jaya District

II. IKLIM

Suhu rata-rata di wilayah Kabupaten Aceh Jaya sepanjang tahun 2011 berkisar antara 25,8 °C – 26,9 °C dan kelembaban antara 84-90,7 persen. Kecepatan angin maksimum berkisar antara 10 – 27 knot walaupun rata-rata kecepatan angin hanya sebesar 2,8 – 3,7 knot. Hari hujan pada tahun 2011 rata-rata perbulan 16 hari dengan rata-rata curah hujan per bulan 328,1

<http://acehjayakab.bps.go.id>

Climate

Tabel
Table II.1

**SUHU UDARA RATA-RATA, TEKANAN UDARA, DAN
KELEMBABAN UDARA MENURUT BULAN TERCATAT DI
STASIUN METEOROLOGI, KLIMATOLOGI DAN GEOFISIKA
CUT NYAK DIEN TAHUN 2011***

Average temperature, air pressure and humidity by month, 2011

Bulan/ Month	Suhu Udara/ Temperature(°C)	Tekanan Udara/ Air Pressure (atm)	Kelembaban Udara/ Humidity (%)
(1)	(2)	(3)	(4)
Januari/ January	26,3	1 008,5	88,5
Pebruari/ February	26,2	1 009,0	88,6
Maret/ March	26,3	1 008,5	88,5
April/ April	26,6	1 009,5	90,3
Mei/ May	26,1	1 009,6	89,5
Juni/ June	26,9	1 009,0	84,0
Juli/ July	26,2	1 009,0	86,7
Agustus/ August	26,1	1 009,0	87,2
September/ September	25,9	1 010,0	86,6
Oktober/ October	25,8	1 009,2	88,9
Nopember/ November	26,1	1 008,6	85,2
Desember/ December	26,2	1 008,8	90,7
Rata-Rata/ Mean	26,2	1 009,1	87,9

Sumber : Stasiun Meteorologi, Klimatologi dan Geofisika Cut Nyak Dhien

Source : *Meteorology, Climatology and Geophysical Station of Cut Nyak Dhien*

*) Keterangan: Merupakan Stasiun Meteorologi terdekat dari Kabupaten Aceh Jaya

Tabel II.2
Table

**SUHU UDARA MINIMUM DAN MAKSIMUM MENURUT BULAN
TERCATAT DI STASIUN METEOROLOGI, KLIMATOLOGI
DAN GEOFISIKA CUT NYAK DIEN TAHUN 2011**
Minimum and maximum temperature by month, 2011

Bulan/ Month	Suhu Minimum/ Minimum Temperature (°C)		Suhu Maksimum/ Maximum Temperature (°C)	
	Rata-rata/ Mean	Terendah/ Lowest	Rata-rata/ Mean	Terendah/ Lowest
(1)	(2)	(3)	(4)	(5)
Januari/ January	21,6	19,8	30,9	27,3
Pebruari/ February	21,6	19,8	30,0	29,4
Maret/ March	21,6	19,0	30,9	29,0
April/ April	23,0	20,4	30,9	30,0
Mei/ May	22,4	18,7	31,4	29,2
Juni/ June	22,6	17,8	32,0	29,2
Juli/ July	21,7	17,7	31,4	29,8
Agustus/ August	20,5	16,2	30,8	27,8
September/ September	20,7	18,4	29,6	28,5
Oktober/ October	22,3	20,9	31,1	28,6
Nopember/ November	21,5	21,5	29,9	29,1
Desember/ December	21,2	19,6	31,1	28,3

Sumber : Stasiun Meteorologi, Klimatologi dan Geofisika Cut Nyak Dhien
Source : Meteorology, Climatology and Geophysical Station of Cut Nyak Dhien

Climate

Tabel
Table II.3

**RATA-RATA PENYINARAN MATAHARI PER HARI DAN PER
BULAN TERCATAT DI STASIUN METEOROLOGI,
KLIMATOLOGI DAN GEOFISIKA CUT NYAK DIEN TAHUN
2011**

Average sunshine by day and month, 2011

Bulan/ <i>Month</i>	Per hari/ <i>Per Day (%)</i>	Per bulan/ <i>Per Month (%)</i>
(1)	(2)	(3)
Januari/ <i>January</i>	5,3	163,7
Pebruari/ <i>February</i>	6,2	173,8
Maret/ <i>March</i>	5,3	163,7
April/ <i>April</i>	5,8	175,3
Mei/ <i>May</i>	6,4	196,2
Juni/ <i>June</i>	5,6	158,1
Juli/ <i>July</i>	9,2	149,7
Agustus/ <i>August</i>	3,3	101,7
September/ <i>September</i>	2,8	83,1
Oktober/ <i>October</i>	3,9	119,9
Nopember/ <i>November</i>	5,2	129,2
Desember/ <i>December</i>	3,8	117,7

Sumber : Stasiun Meteorologi, Klimatologi dan Geofisika Cut Nyak Dhien

Source : *Meteorology, Climatology and Geophysical Station of Cut Nyak Dhien*

Tabel
Table II.4

**KLIMATOLOGI ARAH ANGIN DAN KECEPATAN ANGIN
MENURUT BULAN TERCATAT DI STASIUN METEOROLOGI,
KLIMATOLOGI DAN GEOFISIKA CUT NYAK DIEN TAHUN
2011**

Climate of wind direction and velocity by month, 2011

Bulan/ Month	Arah dan Kecepatan Rata-rata/ <i>Mean of Direction and Velocity</i>		Arah dan Kecepatan Maksimum/ <i>Maximum Direction and Velocity</i>	
	Arah/ Direction	Kecepatan/ Velocity (Knot)	Arah/ Direction (degree)	Kecepatan/ Velocity (Knot)
(1)	(2)	(3)	(4)	(5)
Januari/ <i>January</i>	Calm	Calm	180	11
Pebruari/ <i>February</i>	Calm	Calm	190	10
Maret/ <i>March</i>	Calm	Calm	210	10
April/ <i>April</i>	West	2,8	220	10
Mei/ <i>May</i>	West	3,0	310	14
Juni/ <i>June</i>	North West	3,5	290	11
Juli/ <i>July</i>	South	3,7	250	27
Agustus/ <i>August</i>	South	3,7	180	18
September/ <i>September</i>	Calm	Calm	270	10
Oktober/ <i>October</i>	Calm	Calm	260	17
Nopember/ <i>November</i>	Calm	Calm	160	14
Desember/ <i>December</i>	Calm	Calm	260	15

Sumber : Stasiun Meteorologi dan Geofisika Cut Nyak Dhien

Source : *Meteorology, Climatology and Geophysical Station of Cut Nyak Dhien*

Climate

Tabel II.5
Table

**BANYAKNYA CURAH HUJAN DAN HARI HUJAN
MENURUT BULAN TERCATAT DI STASIUN METEOROLOGI,
KLIMATOLOGI DAN GEOFISIKA CUT NYAK DIEN TAHUN
2011**

Number of rain falls and rain days by month, 2011

Bulan/ Month	Curah Hujan/ Rain Falls (mm)	Hari Hujan (HH) / Rain Days (RD)
(1)	(2)	(3)
Januari/ January	457,9	18
Pebruari/ February	171,0	11
Maret/ March	457,9	11
April/ April	417,9	19
Mei/ May	136,1	16
Juni/ June	169,2	9
Juli/ July	182,8	8
Agustus/ August	774,3	18
September/ September	210,7	16
Oktober/ October	324,3	21
Nopember/ November	311,3	19
Desember/ December	324,3	22
Jumlah/ Total	3 937,7	188
Rata-Rata/ Mean	328,1	16

Sumber : Stasiun Meteorologi, Klimatologi dan Geofisika Cut Nyak Dhien

Source : Meteorology, Climatology and Geophysical Station of Cut Nyak Dhien

III. PEMERINTAHAN

Kabupaten Aceh Jaya, yang didirikan pada tahun 2002, hingga tahun 2011 mempunyai wilayah administrasi yang terdiri dari 9 kecamatan, 22 mukim dan 172 desa. Ibukota kabupaten terletak di Calang. Lamno dan Lhok Kruet merupakan dua ibukota kecamatan yang terletak cukup jauh dari pusat ibukota kabupaten. Lamno yang merupakan ibukota Kecamatan Jaya berjarak 113,75 km dari kota Calang dan Lhok Kruet yang merupakan ibukota Kecamatan Sampoiniet berjarak 73,30 km.

Lembaga Eksekutif yaitu Pemerintah Daerah Kabupaten Aceh Jaya secara susunan organisasi pada tahun 2011 terdiri dari lembaga/instansi berupa 13 Dinas, 4 Badan dan 3 Kantor Inspektorat, 1 Satuan, serta 9 Sekretariat Kecamatan. Instansi berupa Dinas dan Badan dikepalai oleh pejabat eselon II, sementara Kantor dikepalai oleh pejabat eselon III.

Jumlah pegawai negeri sipil daerah yang bertugas di jajaran pemerintahan Kabupaten Aceh Jaya pada tahun 2011 sebanyak 3.155 orang yang terdiri atas golongan I sebanyak 66 orang, golongan II sebanyak 1.392 orang, golongan III sebanyak 1.389 orang, dan golongan IV sebanyak 308 orang.

Sementara itu jumlah wakil rakyat yang duduk pada lembaga legislatif yaitu Dewan Perwakilan Rakyat Daerah (DPRD) Kabupaten Aceh Jaya pada tahun 2011 sebanyak 20 orang, seluruhnya laki-laki. Wakil rakyat tersebut merupakan hasil dari pemilihan umum yang telah berlangsung pada April 2010 lalu dengan masa bakti 2010-2014.

Government

Dari komposisi gender, terjadi penurunan keterwakilan kaum perempuan pada lembaga legislatif. Bila pada periode 2004-2010 sudah mencapai 20 persen, maka pada periode kali ini malah tidak ada sama sekali.

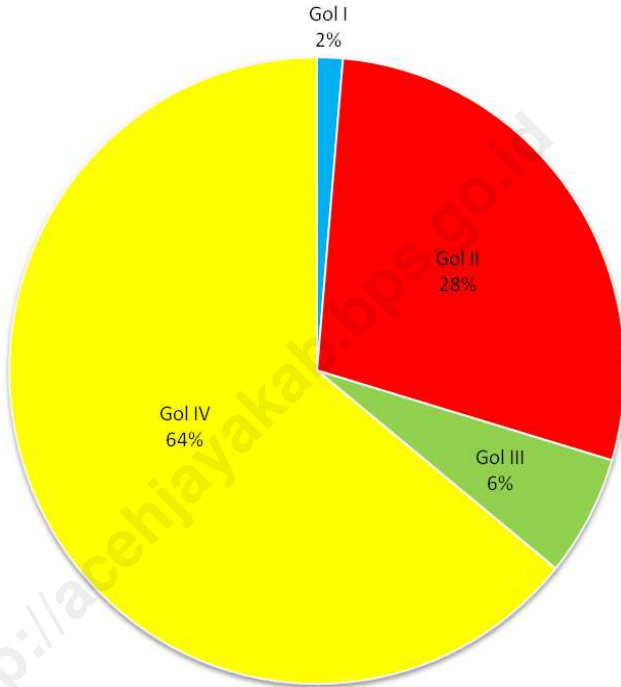
Secara organisasi, lembaga wakil rakyat ini pada periode kali ini hanya terdiri dari dua fraksi yaitu Fraksi Partai Aceh dan Fraksi Gabungan. Fraksi Partai Aceh beranggotakan 14 orang sedangkan Fraksi Gabungan beranggotakan sebanyak 6 orang.

Dalam menjalankan fungsinya dibentuk 4 komisi yaitu Komisi "A" Bidang Pemerintahan, Komisi "B" Bidang Perekonomian dan Keuangan, Komisi "C" Bidang Pembangunan dan Komisi "D" Bidang Kesejahteraan Rakyat dan Keistimewaan Aceh. Selain itu terdapat juga susunan tugas fungsi berupa Panitia Anggaran dan Panitia Musyawarah yang masing-masing beranggotakan 11 orang.

Tercatat sebanyak 25 organisasi massa ataupun lembaga swadaya masyarakat yang terdaftar. Sebagian besar berkecimpung di bidang sosial dan bidang politik.

Gambar III.1
Figure

**PERSENTASE PEGAWAI NEGERI SIPIL
MENURUT GOLONGAN TAHUN 2011**
Percentage of civil government officer by group, 2011



Government

LUAS WILAYAH, NAMA IBUKOTA DAN JARAKNYA KE IBUKOTA KABUPATEN MENURUT KECAMATAN TAHUN 2011

Tabel III.1

Table

*Area, capital of subdistrict and distance to
capital of district by subdistrict, 2011*

Kecamatan/ Sub District	Luas Wilayah Area (Km ²)**	Ibukota / The Capital	Jarak ke Ibukota Kabupaten Distance to The Capital of District (Km)
(1)	(2)	(3)	(4)
1. Teunom	316	Teunom	34.70
2. Panga	307.34	Keude Panga	22.30
3. Krueng Sabee	588	Calang	0
4. Setia Bakti	629	Lageun	19.20
5. Sampoiniet	501	Lhok Kruet	73.30
6. Jaya	423.6	Lamno	113.75
7. Pasie Raya	260.66	Tuwi Kareng	49
8. Darul Hikmah	510	Fajar	26.6
9. Indra Jaya	200.4	Kuta Bahagia	
ACEH JAYA ACEH JAYA DISTRICT	3.736,00	CALANG	-

(**)=Angka Sementara

Sumber : Bagian Tata Pemerintahan Setdakab Aceh Jaya

Source : Government Division of Aceh Jaya District

**BANYAKNYA MUKIM, DESA/GAMPONG DAN KELURAHAN
MENURUT KECAMATAN DI KABUPATEN ACEH JAYA
TAHUN 2011**

Tabel III.2
Table

*Number of mukim and village by subdistrict
in Aceh Jaya District, 2011*

Kecamatan/ Sub District	Mukim Mukim	Desa/Kelurahan/ Village		Jumlah/ Total
		Desa/Gampong/ Vilage	Kelurahan	
(1)	(2)	(3)	(4)	(5)
1. Teunom	5	22	-	22
2. Panga	2	19	-	19
3. Krueng Sabee	2	17	-	17
4. Setia Bakti	2	13	-	13
5. Sampoiniet	2	19	-	19
6. Jaya	2	34	-	34
7. Pasie Raya	2	16	-	16
8. Darul Hikmah	2	19	-	19
9. Indra Jaya	3	14	-	14
Jumlah/ Total	22	173	0	173

Sumber : Bagian Tata Pemerintahan Setdakab Aceh Jaya
Source : Governance Division in Secretary Office of Aceh Jaya District

Government

BUPATI DAN PEJABAT BUPATI KABUPATEN ACEH JAYA YANG TELAH MENJALANKAN TUGAS SEJAK TERBENTUKNYA KABUPATEN ACEH JAYA TAHUN 2002

Tabel III.3
Table

Chief of Aceh Jaya District since 2002

Nama/ Name	Jabatan/ Position	Masa Jabatan/ Period
(1)	(2)	(3)
1. Ir. Zulfian Ahmad	Penjabat Bupati	2002 – Mei 2006
2. Ir. Basri Emka	Penjabat Bupati	Mei 2006 – 22 Pebruari 2007
3. Ir. Azhar Abdurrahman Tgk. Zamzami A.Rani	Bupati Wakil Bupati	22 Pebruari 2007 – 20 Pebruari 2012
4. Prof. Dr. Jasman J. Ma'ruf, SE, MBA.	Penjabat Bupati	20 Pebruari 2012 – 9 Juli 2012
5. Ir. Azhar Abdurrahman Tgk. Maulidi	Bupati Wakil Bupati	9 Juli 2012 – Sekarang

Sumber : Sekretariat DPRK Aceh Jaya

Source : *Secretary of Aceh Jaya District's House of Representative*

**BANYAKNYA PNS MENURUT GOLONGAN PADA
LEMBAGA/ DINAS/INSTANSI DI KABUPATEN ACEH JAYA
TAHUN 2011**

Tabel III.4

Table

*Number of civil government officer in institution/services/agency
in Aceh Jaya District, 2011*

Lembaga/Dinas/Instansi <i>Institution/ Services/ Agency</i>	PNS/ <i>Civil Government Officer</i>				
	Gol.I/ <i>Group I</i>	Gol.II/ <i>Group II</i>	Gol.III/ <i>Group III</i>	Gol.IV/ <i>Group IV</i>	Jumlah/ <i>Total</i>
(1)	(2)	(3)	(4)	(5)	(6)
1. Sekretariat Daerah Kabupaten	1	47	67	22	137
2. Sekretariat DPRK	0	11	6	4	21
3. Dinas Pertanian	0	13	33	1	47
4. Dinas Pekerjaan Umum	3	21	41	1	66
5. Dinas Pendidikan, Pemuda, & Olah Raga	2	169	647	121	939
6. Dinas Pengelolaan Keuangan dan Kekayaan Daerah	0	23	24	2	49
7. Dinas Kesehatan	1	435	146	3	585
8. Dinas Perhubungan, Komunikasi, Informatika Kebudayaan dan Pariwisata	0	9	9	2	20

Government

LANJUTAN TABEL III.4/ *Continued Table III.4*

Lembaga/Dinas/Instansi <i>Institution/Services/Agency</i>	PNS/ <i>Civil Government Officer</i>				Jumlah/ <i>Total</i>
	Gol.I/ <i>Group I</i>	Gol.II/ <i>Group II</i>	Gol.III/ <i>Group III</i>	Gol.IV/ <i>Group IV</i>	
(1)	(2)	(3)	(4)	(5)	(6)
9. Dinas Kehutanan dan Perkebunan	0	21	25	2	48
10. Dinas Syariat Islam	0	1	20	3	24
11. Dinas Perindustrian, Perdagangan, Koperasi dan UKM	0	6	13	2	21
12. Dinas Kependudukan dan Pencatatan Sipil	0	7	7	3	17
13. Dinas Kelautan dan Perikanan	1	11	14	1	27
14. Dinas Sosial, Tenaga Kerja, dan Mobilitas Penduduk	0	2	18	2	22
15. Inspektorat	0	10	11	6	27
16. Badan Pelaksanaan Penyuluhan dan Ketahanan Pangan	0	20	28	2	50

LANJUTAN TABEL III.4/ *Continued Table III.4*

Lembaga/Dinas/Instansi <i>Institution/ Services/ Agency</i>	PNS/ <i>Civil Government Officer</i>				Jumlah/ <i>Total</i>
	Gol.I/ <i>Group I</i>	Gol.II/ <i>Group II</i>	Gol.III/ <i>Group III</i>	Gol.IV/ <i>Group IV</i>	
(1)	(2)	(3)	(4)	(5)	(6)
17. Badan Perencanaan Pembangunan Daerah	0	8	23	3	34
18. Badan Pemberdayaan Masyarakat, Perempuan, dan Keluarga Sejahtera	0	9	19	5	33
19. Satuan Polisi Pamong Praja dan Wilayatul Hisbah	0	6	13	1	20
20. Kantor Lingkungan Hidup, Kebersihan, Pertamanan, dan Pemadam Kebakaran	0	4	9	1	14
21. Kantor Kesatuan Bangsa dan Politik	0	5	5	1	11
22. Kantor Pelayanan Perizinan Terpadu	0	9	6	1	16
23. Sekretariat Kec. Teunom	6	42	7	1	56
24. Sekretariat Kec. Panga	5	11	5	0	21
25. Sekretariat Kec. Kr. Sabee	2	15	4	1	22

Government

LANJUTAN TABEL III.4/ *Continued Table III.4*

Lembaga/Dinas/Instansi <i>Institution/ Services/ Agency</i>	PNS/ <i>Civil Government Officer</i>				Jumlah/ <i>Total</i>
	Gol.I/ <i>Group I</i>	Gol.II/ <i>Group II</i>	Gol.III/ <i>Group III</i>	Gol.IV/ <i>Group IV</i>	
(1)	(2)	(3)	(4)	(5)	(6)
26. Sekretariat Kec. Setia Bakti	8	11	6	0	25
27. Sekretariat Kec. Sampoiniet	12	19	6	0	37
28. Sekretariat Kec. Jaya	19	47	9	1	76
29. SD/MI Kec. Teunom	2	118	46	56	222
30. SD/MI Kec. Kr. Sabee	0	70	32	11	113
31. SD/MI Kec. Setia Bakti	0	50	26	6	82
32. SD/MI Kec. Sampoiniet	2	57	23	7	89
33. SD/MI Kec. Jaya	2	84	32	30	148
34. Badan Penanggulangan Bencana Daerah (BPPD)	0	6	4	1	11
35. Sekretariat Majelis Pendidikan Daerah	0	3	1	1	5

Pemerintahan

36. Sekretariat Majelis Permusyawaratan Ulama	0	2	1	1	4
37. Sekretariat Majelis Adat Aceh	0	4	1	1	6
38. Sekretariat Baitul Mal Kabupaten	0	3	0	1	4
39. Sekretariat Korps Pegawai Negeri Sipil Republik Indonesia (Korpri)	0	3	2	1	6
<hr/>					
Jumlah/ Total	66	1.392	1.389	308	3.155
<hr/>					
Jumlah 2010/ Total 2010	14	306	299	75	694

Sumber : Bagian Kepegawaian Setdakab Aceh Jaya

Source : Human Resource Departement in Secretary Office of Aceh Jaya District

Government

Tabel
Table III.5

**PIMPINAN DPRK ACEH JAYA SEJAK DIBENTUK/
DIUNDANGKAN SEBAGAI DAERAH OTONOMI MULAI
TAHUN 2003**

Chief of district's house of representative since 2003

	Nama/ Name	Jabatan/ Position	Masa Jabatan/ Periode
	(1)	(2)	(3)
1.	T. Hamdani	Ketua	2003-2004
	Jerry Ridwan, B.Sc	Wakil Ketua	2003-2004
	Jachfidar Yakop, SH, M. Hum	Wakil Ketua	2003-2004
2.	T. Hamdani	Ketua	2004-2010
	H. Sofyan Hasyem	Wakil Ketua	2004-2010
	T. M. Ali Tar, B. Sc	Wakil Ketua	2004-2010
3.	H. Hasan Ahmad	Ketua	2010-2014
	T. Hasyimi Puteh	Wakil Ketua	2010-2014
	Suhelmi	Wakil Ketua	2010-2014

Sumber : Sekretariat DPRK Aceh Jaya

Source : *Secretary of Aceh Jaya District's House of Representative*

Tabel
Table III.6

**BANYAKNYA ANGGOTA DPRK ACEH JAYA
MENURUT JENIS KELAMIN DAN FRAKSI TAHUN 2011**
*Number of members of house of representative
by sex and fraction, 2011*

	Nama Fraksi/ <i>Name of the Fraction</i>	Laki-laki/ <i>Male</i>	Perempuan/ <i>Female</i>	Jumlah/ <i>Total</i>
	(1)	(2)	(3)	(4)
1	Fraksi Partai Aceh	14	0	14
2	Fraksi Gabungan	6	0	6
	Jumlah/ <i>Total</i>	20	0	20

Sumber : Sekretariat DPRD Kabupaten Aceh Jaya

Source : Secretary of Aceh Jaya District's House of Representative

Government

Tabel III.7
Table

**SUSUNAN PIMPINAN DAN KOMISI-KOMISI KEANGGOTAAN
DPRK ACEH JAYA TAHUN 2011**
Organization of House of Representative, 2011

	Nama/ Name	Jabatan/ Position	Fraksi/ Fraction
	(1)	(2)	(3)
I.	<u>Komisi "A" Bidang Pemerintahan</u>		
1.	Safalia Usman, SH	Ketua	Partai Aceh
2.	Tgk. Yusri S	Wakil Ketua	Partai Aceh
3.	Tgk. Saifudin	Sekretaris	Partai Aceh
4.	M. Amin	Anggota	Partai Aceh
5.	T. M. Ali Tar	Anggota	Gabungan
II.	<u>Komosi "B" Bidang Perekonomian dan Keuangan</u>		
1.	Tgk. Kamaruddin	Ketua	Partai Aceh
2.	Tgk. Asbahon	Wakil Ketua	Partai Aceh
3.	Zulkifli	Sekretaris	Gabungan
4.	Tgk. Samsul Bahri	Anggota	Partai Aceh

LANJUTAN TABEL III.7/ *Continued Table III.7*

	Nama/ <i>Name</i>	Jabatan/ <i>Position</i>	Fraksi/ <i>Fraction</i>
	(1)	(2)	(3)
III.	<u>Komisi “C” Bidang Pembangunan</u>		
1.	Saudi	Ketua	Partai Aceh
2.	Ibnu Sa’dan	Wakil Ketua	Partai Aceh
3.	Musa	Sekretaris	Partai Aceh
4.	Zulkifli A	Anggota	Gabungan
IV.	<u>Komisi “D” Bidang Kesejahteraan Rakyat dan Keistimewaan Aceh</u>		
1.	Zullita A.Aziz	Ketua	Partai Aceh
2.	Tgk. Bustamam	Wakil Ketua	Partai Aceh
3.	Insafuddin Ismail	Sekretaris	Gabungan
4.	Maharjuni	Anggota	Partai Aceh

Sumber : Sekretariat DPRD Kabupaten Aceh Jaya

Source : *Secretary of Aceh Jaya District’s House of Representative*

Government

Tabel
Table III.8

BADAN ANGGARAN DPRK ACEH JAYA TAHUN 2011
Budgeting agency of house of representative, 2011

Nama/ Name	Jabatan/ Position	Fraksi/ Fraction
(1)	(2)	(3)
1. H. Hasan Ahmad	Ketua	Partai Aceh
2. T. Hasyimi Puteh	Wakil Ketua	Gabungan
3. Suhelmi	Anggota	Gabungan
4. Saiful Bahri, SP	Sekretaris Bukan Anggota	-
5. Tgk. Asbahon	Anggota	Partai Aceh
6. Safalia Usman, SH	Anggota	Partai Aceh
7. Tgk. Yusri S	Anggota	Partai Aceh
8. Maharjuni	Anggota	Partai Aceh
9. Saudi	Anggota	Partai Aceh
10. Tgk. Kamaruddin	Anggota	Partai Aceh
11. Zulkifli	Anggota	Gabungan

Sumber : Sekretariat DPRD Kabupaten Aceh Jaya

Source : *Secretary of Aceh Jaya District's House of Representative*

Tabel
Table III.9

BADAN MUSYAWARAH DPRK ACEH JAYA TAHUN 2011
Deliberation agency of house of representative, 2011

Nama/ <i>Name</i>	Jabatan/ <i>Position</i>	Fraksi/ <i>Fraction</i>
(1)	(2)	(3)
1. H. Hasan Ahmad	Ketua	Partai Aceh
2. T. Hasyimi Puteh	Wakil Ketua	Gabungan
3. Suhelmi	Anggota	Gabungan
4. Saiful Bahri, SP	Sekretaris Bukan Anggota	-
5. Tgk. Saifudin	Anggota	Partai Aceh
6. Ibnu Sa'dan	Anggota	Partai Aceh
7. Tgk. Bustamam	Anggota	Partai Aceh
8. M. Amin	Anggota	Partai Aceh
9. Safalia Usman, SH	Anggota	Partai Aceh
10. Zullita A. Aziz	Anggota	Partai Aceh
11. Zulkifli A	Anggota	Gabungan

Sumber : Sekretariat DPRD Kabupaten Aceh Jaya

Source : *Secretary of Aceh Jaya District's House of Representative*

Government

BANYAKNYA PRODUK HUKUM YANG DIHASILKAN DPRK ACEH JAYA TAHUN 2006-2011

Tabel
Table III.10

*Number of law product issued by house of representative
of Aceh Jaya District, 2006-2011*

Produk Hukum/ <i>Law Product</i>	2006	2007	2008	2009	2010	2011
(1)	(2)	(3)	(4)	(5)	(5)	
1. Qanun	11	3	11	10	11	8
2. Keputusan DPRD	17	20	19	26	-	1
3. Keputusan Pimpinan DPRD	3	3	3	1	-	2
Jumlah/ <i>Total</i>	31	26	33	37	11	11

Sumber : Sekretariat DPRD Kabupaten Aceh Jaya

Source : Secretary of Aceh Jaya District's House of Representative

**QANUN YANG DIHASILKAN DPRK ACEH JAYA
TAHUN 2011**

Tabel III.11
Table

*Law product of house of representative
of Aceh Jaya District, 2011*

<i>Rancangan Qanun</i>	<i>Dinas</i>	<i>Keterangan</i>
(1)	(2)	(3)
1. Qanun Tentang APBK Aceh Jaya Tahun Anggaran 2011	DPKKD	Telah Disahkan
2. Qanun Tentang Pembentukan Kec. Indra Jaya, Kec. Darul Hikmah, Kec. Pasie Raya	TAPEM/ SETDAKAB	Telah Disahkan
3. Qanun Tentang Bea Porelahan Hak Atas Tanah dan Bangunan	DPKKD	Telah Disahkan
4. Qanun Tentang Perubahan Atas Qanun Aceh Jaya No. 4 Tahun 2006 tentang Retribusi Izin Mendirikan Bangunan	DPKKD	Telah Disahkan
5. Qanun Tentang Pertanggungjawaban Pelaksanaan Anggaran Pendapatan dan Belanja Kabupaten (APBK) Aceh Jaya Tahun Anggaran 2010	DPKKD	Telah Disahkan
6. Qanun Tentang Perubahan Anggaran Pendapatan dan Belanja Kabupaten (APBK-P) Tahun Anggaran 2011	DPKKD	Telah Disahkan
7. Qanun Tentang Pemerintah Mukim	TAPEM/ SETDAKAB	Telah Disahkan

Government

- | | | | |
|----|--|--------------------|----------------|
| 8. | Qanun Tentang Pajak Mineral Bukan Logam dan Batuan | DISPERINDA
GKOP | Telah Disahkan |
|----|--|--------------------|----------------|
-

Sumber : Sekretariat DPRD Kabupaten Aceh Jaya

Source : *Secretary of Aceh Jaya District's House of Representative*

<http://acehjayakab.bps.go.id>

**CAMAT DAN KEPALA MUKIM MENURUT KECAMATAN DI
KABUPATEN ACEH JAYA TAHUN 2011**

Tabel III.12
Table

*Chief of subdistrict and mukim by subdistrict
In Aceh Jaya District, 2011*

Kecamatan/ Sub District	Nama Camat Subdistrict Leader	Mukim	Nama Imum Mukim Mukim Leader
(1)	(2)	(3)	(4)
1. Teunom	Bahrum, S.pd	Keude Teunom Paya Baro	Tgk. Dareis Abd. Samat
2. Panga	Abdullah, S.pd	Panga Pasi Panga Pucok	M. Yunus AR Tgk. Saifuddin
3. Krueng Sabee	T. Tarmizi, S.pd	Krueng Sabee Calang	M. Yusuf Adit Tgk. Syafari
4. Setia Bakti	H. Ibnu Abas	Lageun Rigah	Wahir Musa Zulkarnaini
5. Sampoiniet	Sabirin, SE	Kulam Mutia Pante Purba	T. Raja Itam Abd. Rani
6. Jaya	Idram, SE	Lamno Lam me Pante Cermen Keluang Kuala Daya	Hasan Tgk. Basri Ibnu Kasim Ali Basyan M. Yusuf A
7. Pasie Raya	Hendri Kusnadi, S.pd	Pasi Teubee Sarah Raya	Ahmad Ibrahim Tgk. Samsuddin
8. Darul Hikmah	HT. Imran	Lam Teungoh Kuta Baro	Rusyan Yusuf Drs. Iskandar
9. Indra Jaya	Mustafa Ramadhan, S.Sos	Lambesou Kuala Unga	H. Sofyan Mohd. Naszir. Yst

Sumber : BPMPKS

Source : BPMPKS

Government

Tabel
Table **III.13**

**DESA DAN KEPALA DESA MENURUT KECAMATAN DAN
MUKIM DI KABUPATEN ACEH JAYA TAHUN 2011**
*Chief of village by subdistrict and mukim In Aceh Jaya District,
2011*

Kecamatan/ Sub District	Mukim/ Mukim	Desa/ Village	Kepala Desa/ Village Leader	
(1)	(2)	(3)	(4)	
1. Teunom	1. Keude Teunom	1. Keude Teunom	T. Meurah Husni	
		2. Alue Ambang	Yusmadi	
		3. Padang Kleng	Jufri AR	
		4. Panton	Anwar Husen	
		5. Pasi Tulak Bala	Adiyan	
		6. Gampong Baro	Abdul Halim	
		7. Rambong Payong	Faisal Fauzi	
		8. Pasi Pawang	Halimi	
		9. Blang Baroe	Tgk. Hamidi	
		10. Tanoh Anoe	Faisal Fuadi	
		11. Tanoh Manyang	Abdullah KB	
		12. Batee Roo	Amran R	
		13. Seuneubok Padang	Rizwan Yusuf	
		14. Seumira	Cut Iswandi	
		15. Kubu	Yahya H	
		16. Alue Meuraksa	Jauhari	
		17. Weu Gajah	-	
		18. Blang Ramee	-	
	2. Paya Baro	19. Paya Baro	19. Paya Baro	Yusdi Usman
			20. Cot Trap	Jamaluddin
			21. Lueng Gayo	Zainal Abidin
			22. Pasi Geulima	Nyak Diwan
			23. Teupin Ara	Ansari Is

LANJUTAN TABEL III.13/ *Continued Table III.13*

Kecamatan/ Sub District	Mukim/ Mukim	Desa/ Village	Kepala Desa/ Village Leader
(1)	(2)	(3)	(4)
		24. Pasi Timon	Tgk. Zamzami
2. Pasi Raya	1. Pasi Teube	25. Pasi Teubee	M. Idris
		26. Timpleung	Muhammad Syarif
		27. Krueng Beukah	Mustajab HZ
		28. Tuwi Kareung	Amiruddin S
		29. Lhok Guci	Muhammad Dini
		30. Bintang	Ramli SY
		31. Alue Krueng	Ismail BS
		32. Pulo Tinggi	Muslem
	2. Sarah Raya	33. Sarah Raya	T. Chamaruzzaman
		34. Alue Jang	Asnita
		35. Ceurace	Budiman
		36. Alue Punti	Basri Cut
		37. Tuwi Periya	Basri S
		38. Buket Keumuneng	Raja Ansari
3. Panga	1. Panga Pasi	1. Keude Panga	T. Ibrahim Effendi
		2. Tuwi Kareung	Marwan
		3. Kuta Tuha	Muhammad ZA
		4. Ladang Baro	Raffizar Yahami
		5. Batee Meutudong	M. Ambia Z
		6. Alue Pande	Kasem
		7. Pantong Krueng	Abd. Hadi

Government

LANJUTAN TABEL III.13/ *Continued Table III.13*

Kecamatan/ <i>Sub District</i>	Mukim/ <i>Mukim</i>	Desa/ <i>Village</i>	Kepala Desa/ <i>Village Leader</i>
(1)	(2)	(3)	(4)
		8. Gle Putoh	Samsul Bahri
	2. Panga Pucok	9. Gampong Harapan	TM. Nasir
		10. Babah Ceupan	Razali Hasan
		11. Alue Raya	Majuli Syamaun
		12. Alue Teungoh	Asmara
		13. Tuwi Eumpeuk	Adnan Yusuf
		14. Alue Abed	Satri Sulaiman
		15. Gunong Mantok	Iswar, A.ma
		16. Gunong Buloh	Muchtar
		17. Gunong Meulinteung	M. Kasem Yusuf
		18. Tuwi Kayee	Tasyariah TL
		19. Panton Kabu	Yulius Alfa
4. Krueng Sabee	1. Calang	1. Bahagia	Zulkifli
		2. Sentosa	Al Qudri
		3. Dayah Baro	Kamaruzzaman
		4. Gampong Blang	Satriadi
		5. Keutapang	Zulfikar Abd
		6. Panton Makmur	Zainifar
	2. Krueng Sabee	7. Keude Krueng Sabee	Asril AR (Pj)
		8. Kabong	Akhumaini
		9. Padang Datar	Samsul Bahri Taib

LANJUTAN TABEL III.13/ *Continued Table III.13*

Kecamatan/ Sub District	Mukim/ Mukim	Desa/ Village	Kepala Desa/ Village Leader
(1)	(2)	(3)	(4)
		10. Datar Luas	Tgk. Syauckani Arifin
		11. Ranto Panyang	T. Munir Ali Akop
		12. Buntha	Hasanudin AR
		13. Panggong	Tgk. Yusman Yunus
		14. Curek	Syafari Kaoi
		15. Alue Tho	M. Hasyem
		16. Mon Mata	Abdul Hamit TT
		17. Paya Seumantok	Jailani
5. Setia Bakti	1. Lageun	1. Sawang	Yusnadi
		2. Padang	Muhammad Juni
		3. Lhok Geulumpang	Marzuki
		4. Gunong Meunasah	Bachtiar
		5. Sapek	Muntashar
		6. Pante Kuyun	Muswar
		7. Glee Subak	John W Sulda
		8. Gampong Baro	Yusnidar
		9. Paya Laot	Anis
	2. Rigaih	1. Lhok Timon	Amiruddin
		2. Gampong Baro	Hadini A
		3. Lhok Buya	Juaini Yusuf
		4. Lhok Bot	M Yusuf

Government

LANJUTAN TABEL III.13/ *Continued Table III.13*

Kecamatan/ <i>Sub District</i>	Mukim/ <i>Mukim</i>	Desa/ <i>Village</i>	Kepala Desa/ <i>Village Leader</i>
(1)	(2)	(3)	(4)
6. Sampoiniet	1. Kulam Mutia	1. Krueng No	T. Mahmud
		2. Crak Mong	T. Bustamam
		3. Meunasah Kulam	Mahdi
		4. Blang Monlueng	Helmiadi
		5. Alue Groe	A. Malik YN
		6. Lhok Kruet	Ibrahim Makam
		7. Pulo Raya	Jufri
		8. Kuala Nigan	Armia Z
		9. Babah Nipah	Samsuar IB
		10. Mata le	Muntasir A
		11. Jeumpheuk	Taufik IDR
		12. Cot Langsat	Tgk. M. Ali Syah
		13. Kuala Bakong	Tgk. Mufidar
2. Pante Purba	13. Ligan	Muktar	
	14. Seumantok	M. Yusuf	
	15. le Jeureungeh	Yusyak	
	16. Ranto Sabon	Amiruddin	
	17. Cot Punti	Hasanuddin	
	18. Krueng Ayon	Muhammad Yani	
7. Darul Hikmah	1. Lam Teungoh	1. Teupin Asan	Idris
		2. Masen	Fadli Syah
		3. Babah Dua	Said Saleh
		4. Gp. Baro Lamteungoh	Nawawi

LANJUTAN TABEL III.13/ *Continued Table III.13*

Kecamatan/ Sub District	Mukim/ Mukim	Desa/ Village	Kepala Desa/ Village Leader
(1)	(2)	(3)	(4)
		5. Lam Teungoh	Di Hasyem HS
		6. Panton Krueng	Abd. Hadi
		7. Ujong Rimba	Saifullah Is
		8. Gunong Cut	Muhammad Wali
		9. Sayeung	Hasan Basri
		10. Alue Gajah	Zainal Abidin
	4. Kuta Baro	11. Krueng Tho	Bahtiar
		12. Paya Santeut	Syafie
		13. Arongan	Armia Y
		14. Cot Pange	Boidawi
		15. Reuntang	Wahed Ue
		16. Fajar	Jauhari Usman
		17. Blang Dalam	Ismatillah
		18. Gp. Baro Patek	Muhammad A
		19. Patek	M. Amin Johan
8. Jaya	1. Lamno	1. Pasar Lamno	Abdurrahman
		2. Pante Keutapang	M. Amin AG
		3. Gle Putoh	A. Rasyid
		4. Meunasah Weh	Suahadi Hasan
		5. Bak Paoh	M. Hasan Yunus
		6. Babah Krueng	M. Yusuf Yunus

Government

LANJUTAN TABEL III.13/ *Continued Table III.13*

Kecamatan/ Sub District	Mukim/ Mukim	Desa/ Village	Kepala Desa/ Village Leader
(1)	(2)	(3)	(4)
		7. Lam Durian	M. Ali
		8. Putue	Sofyan
		9. Cot Dulang	Murtaza
	2. Lamme	10. Lamme	Bakhtiar Ali
		11. Meunasah Serba	Suhelmi Yatim
		12. Leupe	Marsuneh
		13. Meutara	Abd. Rahman Husen
		14. Lhuet	Rasyidi
	3. Kuala Daya	15. Nusa	Hamizan
		16. Rumpet	Syarwani
		17. Gle Jong	M. Yusuf Ahmad
		18. Darat	Hanafiah Ali
		19. Gampong Baro	Abdullah D
		20. Panton Makmur	Abdullah
	4.Keuluang	21. Ujong Seudheun	Abd. Muthalib
		22. Krueng Tunong	Maswiadi
		23. Meudheun	M. Daud
		24. Babah Ie	Zuljani
		25. Sapek	Buni Amin
		26. Lambaroh	Baharuddin S
		27. Jambo Masi	Agus Asnawi Sufi
		28. Lamtui	A. Rahman Yusuf

LANJUTAN TABEL III.13/ *Continued Table III.13*

Kecamatan/ <i>Sub District</i>	Mukim/ <i>Mukim</i>	Desa/ <i>Village</i>	Kepala Desa/ <i>Village Leader</i>
(1)	(2)	(3)	(4)
	5. Pante Cermin	29. Lam Asan	Mukhtaruddin
		30. Sango	Marhaban
		31. Sabet	M. Nazir
		32. Pante Cermin	Syafii
		33. Mareu	M. Zubir
		34. Alue Rayeuk	Ramli Yusuf
9. Indra Jaya	1. Kuala Unga	1. Keude Unga	Hasballah
		2. Kareung Ateuh	Abdul Azis
		3. Meudang Ghon	Faisal
		4. Ceunamprong	Tgk. Nazaruddin
	2. Lam Beusoi	5. Babah Dua	Saifuddin S
		6. Alue Mie	H. Ibrahim
		7. Teumareum	Zulkifli
		8. Jangeut	Nisfu Syakban
		9. Ujong Muloh	Irwansyah
		10. Kuala	Said Ajimi
		11. Meunasah Rayeuk	T. Syarif
		12. Meunasah Teungoh	Faisal
		13. Meunasah Tutong	Junaidi
		14. Mukhan	Jafaruddin

Sumber : BPMPKS

Source : BPMPKS

Government

BANYAKNYA ORGANISASI MASSA/LEMBAGA SWADAYA MASYARAKAT YANG TERDAFTAR MENURUT JENIS DAN KECAMATAN DI KABUPATEN ACEH JAYA TAHUN 2011

Tabel III.14
Table

*Number of NGO's registered by intention and subdistrict
In Aceh Jaya District, 2011*

Kecamatan/ Sub District	Bidang Organisasi/ Intention				Jumlah/ Total
	Sosial/ Social	Politik/ Politic	Keagamaan/ Religion	Lainnya/ Other	
(1)	(2)	(3)	(4)	(5)	(6)
1. Teunom	1	-	-	3	4
2. Panga	-	-	-	2	2
3. Krueng Sabee	-	-	-	11	11
4. Setia Bakti	-	-	1	-	1
5. Sampoiniet	-	-	-	-	1
6. Jaya	-	-	1	3	4
7. Pasie Raya	-	-	-	1	1
8. Darul Hikmah	-	-	-	-	-
9. Indra Jaya	-	-	-	1	1
Jumlah/ Total	1	0	2	22	25

Sumber : Kantor Kesatuan Bangsa, Politik Perlindungan Masyarakat Kabupaten Aceh Jaya
Source : Nation Union, People Protection Politics Office of Aceh Jaya District

**KEJADIAN UNJUK RASA YANG TERJADI
DI KABUPATEN ACEH JAYA TAHUN 2011**
Demonstrations In Aceh Jaya District, 2011

Tabel III.15
Table

Tanggal/ <i>Date</i>	Lokasi Unjuk Rasa/ <i>Location</i>	Pihak Yang Dituju	Materi Tuntutan/ <i>Goal</i>	Banyaknya Peserta Unjuk Rasa / <i>Participants</i>
(1)	(2)	(3)	(4)	(5)
-	-	-	-	-

Sumber : Kantor Kesatuan Bangsa, Politik Perlindungan Masyarakat, dan Penanggulangan
Bencana Kabupaten Aceh Jaya

Source : *Nation Union, People Protection Politics, and Disasters Care Unit Office of Aceh
Jaya District*

IV. KEPENDUDUKAN DAN KETENAGAKERJAAN

Penduduk

Penduduk merupakan modal bagi pembangunan daerah yang dapat diberdayakan secara tepat guna. Selain itu, penduduk juga dapat menjadi beban bagi pembangunan jika pemberdayaannya tidak diimbangi oleh kualitas sumber daya manusia (SDM) yang memadai.

Berdasarkan hasil Proyeksi Penduduk Pertengahan Tahun 2011, Penduduk Kabupaten Aceh Jaya berjumlah 78.540 jiwa yang terdiri dari 40.792 jiwa (51,91 persen) laki-laki dan 37.748 jiwa (48 persen) perempuan, sedangkan untuk konsentrasi jumlah penduduk di Kabupaten Aceh Jaya terdapat di Kecamatan Jaya dengan proporsi terbesar yaitu 14.015 jiwa (17,84 persen) dan proporsi terendah di Kecamatan Pasie Raya yaitu 5.922 jiwa (7,54 persen).

Komposisi penduduk Kabupaten Aceh Jaya menurut jenis kelamin berdasarkan hasil Proyeksi Penduduk pertengahan tahun 2011 adalah 51,94 persen laki-laki dan 48,06 persen perempuan. Secara keseluruhan jumlah penduduk laki-laki di Kabupaten Aceh Jaya lebih tinggi dibandingkan dengan penduduk perempuan seperti tampak dari rasio jenis kelamin yang lebih besar dari 100. Rasio jenis kelamin adalah perbandingan antara banyaknya penduduk laki-laki dengan penduduk perempuan pada suatu daerah dan waktu tertentu.

Komposisi penduduk Kabupaten Aceh Jaya tahun 2011 menurut kelompok umur didominasi oleh kelompok usia anak-anak sampai usia remaja (0 - 24 tahun) sebesar 37.557 jiwa (48 persen). Kelompok umur 0 - 24 tahun tercatat 48 persen, kelompok umur 25 – 59 tahun sebesar 46 persen, dan lanjut usia yaitu umur 60 tahun keatas sebesar 6 persen. Kecilnya proporsi usia lanjut menunjukkan rendahnya angka harapan hidup.

Population and Labour

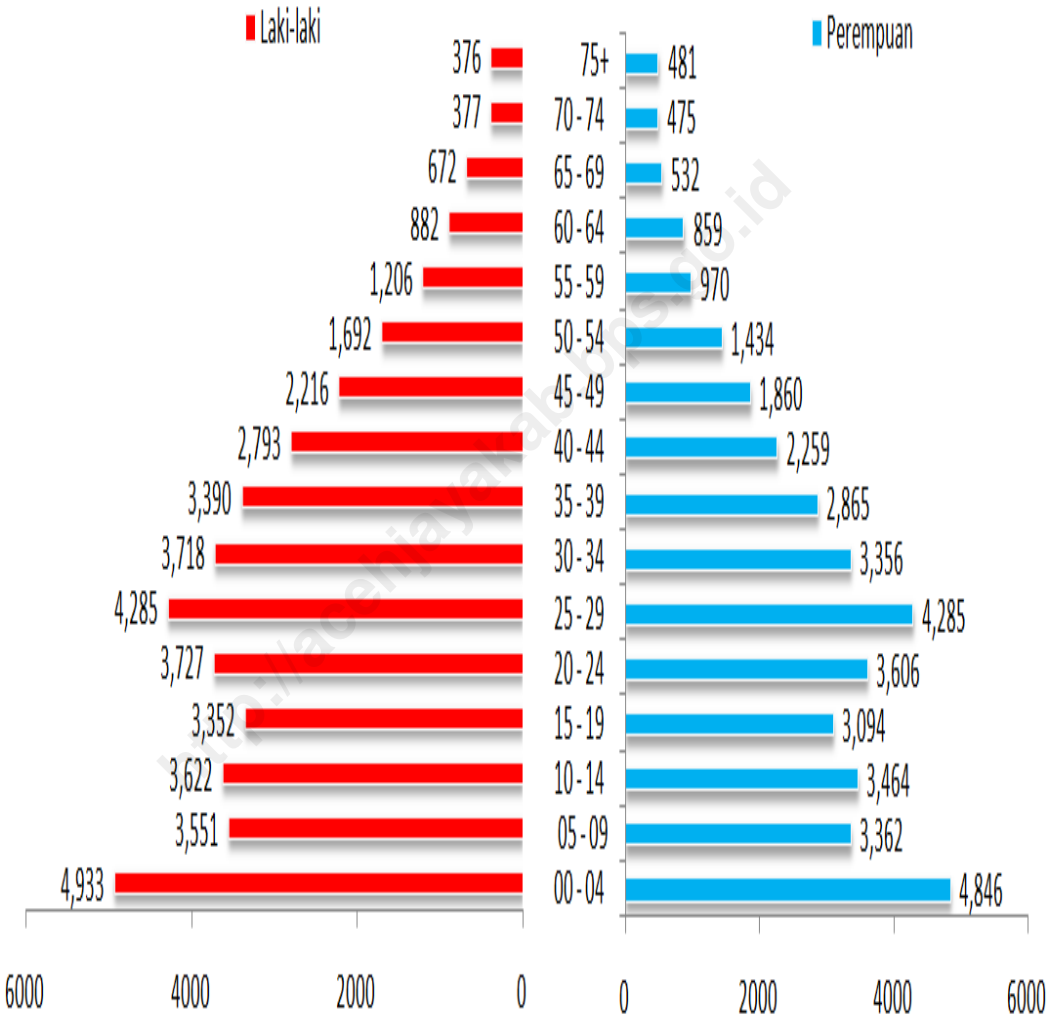
Ketenagakerjaan

Jumlah pencari kerja yang terdaftar pada Dinas Sosial, Tenaga Kerja, dan Mobilitas Penduduk Kabupaten Aceh Jaya tahun 2011 yaitu 181 orang yang terdiri dari 108 laki-laki dan 73 perempuan. Sebagian besar pencari kerja tersebut berpendidikan Diploma (DI-DIII) yaitu sebesar 35,36 persen, kemudian diikuti oleh yang berpendidikan Sarjana 27,07 persen, SMA sederajat 22,10 persen dan SMP sederajat 15,47 persen.

Pada tahun 2011, banyaknya pelatihan kerja yang telah dilaksanakan di Kabupaten Aceh Jaya yang meliputi tiga kecamatan (Panga, Krueng Sabee, dan Setia Bakti) berjumlah 76 pelatihan yang terbagi atas 16 kali pelatihan Mekanik (Perbengkelan) untuk Kecamatan Krueng Sabee dan 60 kali pelatihan keterampilan hidup untuk Kecamatan Panga dan Kecamatan Setia Bakti. Peserta pelatihan kerja berasal dari berbagai tingkat pendidikan mulai dari tamatan SD sederajat hingga Diploma (DI-DIII).

Gambar IV.1
Figure

PIRAMIDA PENDUDUK KAB. ACEH JAYA (JIWA)
TAHUN 2011
Population Pyramid of Aceh Jaya Distric, 2011



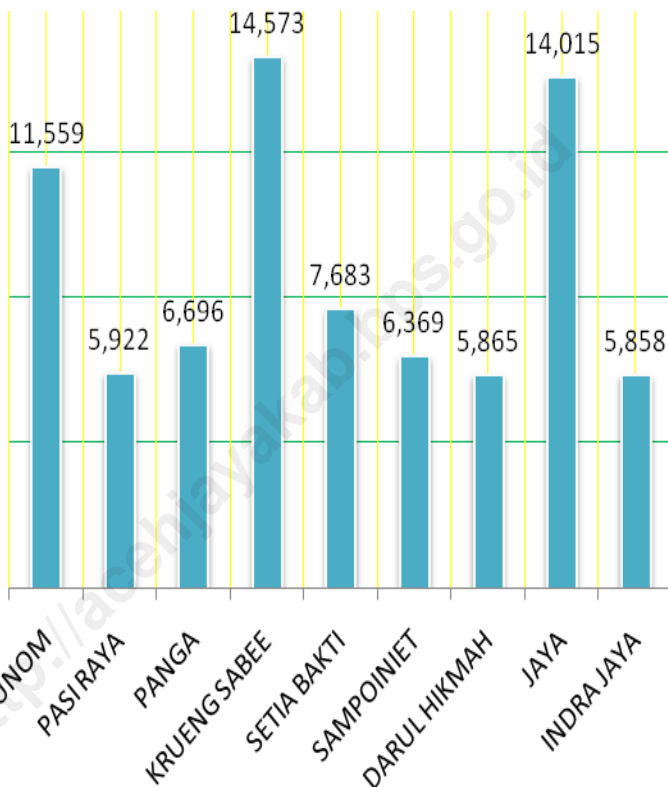
Population and Labour

Gambar
Figure

IV.2

JUMLAH PENDUDUK (JIWA) MENURUT KECAMATAN DI KAB. ACEH JAYA TAHUN 2011

Number of Population in Aceh Jaya by subdistrict, 2011



**BANYAKNYA PENDUDUK DAN RASIO JENIS KELAMIN
MENURUT KECAMATAN DI KABUPATEN ACEH JAYA
TAHUN 2011**

Tabel IV.1
Table

Number of household, population by sex, sex ratio, and subdistrict in Aceh Jaya District, 2011

Kecamatan/ Sub District	Penduduk/ Population			Rasio Jenis Kelamin/ Sex Ratio
	Laki-laki/ Male	Perempuan/ Female	Jumlah/ Total	(6)
(1)	(3)	(4)	(5)	(6)
1. Teunom	5.869	5.690	11.559	103.15
2. Panga	3.364	3.332	6.696	100.96
3. Krueng Sabee	7.740	6.833	14.573	113.27
4. Setia Bakti	4.006	3.677	7.683	108.95
5. Sampoiniet	3.390	2.979	6.369	113.80
6. Jaya	7.256	6.759	14.015	107.35
7. Pasie Raya	2.952	2.970	5.922	99.39
8. Darul Hikmah	3.070	2.795	5.865	109.84
9. Indra Jaya	3.145	2.713	5.858	115.92
Jumlah/ Total	40.792	37.748	78.540	108.06

Sumber : BPS Kabupaten Aceh Jaya

Source : BPS-Statistics of Aceh Jaya District

Population and Labour

Tabel
Table IV.2

BANYAKNYA PENDUDUK BERDASARKAN KELOMPOK UMUR DI KABUPATEN ACEH JAYA TAHUN 2011

*Number of population by age group and sex in
Aceh Jaya District, 2011*

Kelompok Umur/ <i>Age Group</i>	Laki-laki/ <i>Male</i>	Perempuan/ <i>Female</i>	Jumlah/ <i>Total</i>
(1)	(2)	(3)	(4)
0 - 4	4,933	4,846	9,779
5 - 9	3,551	3,362	6,913
10 - 14	3,622	3,464	7,086
15 - 19	3,352	3,094	6,446
20 - 24	3,727	3,606	7,333
25 - 29	4,285	4,285	8,570
30 - 34	3,718	3,356	7,074
35 - 39	3,390	2,865	6,255
40 - 44	2,793	2,259	5,052
45 - 49	2,216	1,860	4,076
50 - 54	1,692	1,434	3,126
55 - 59	1,206	970	2,176
60 - 64	882	859	1,741
65 - 69	672	532	1,204
70 - 74	377	475	852
75+	376	481	857
Jumlah/ <i>Total</i>	40,792	37,748	78,540

Sumber : BPS Kabupaten Aceh Jaya
Source : BPS-Statistics of Aceh Jaya District

**BANYAKNYA PENDUDUK MENURUT JENIS KELAMIN
DI KABUPATEN ACEH JAYA TAHUN 1995 - 2011**
*Number of population by sex in Aceh Jaya District,
1995-2011*

Tabel
Table IV.3

Tahun/ Year	Penduduk/ Population			Pertumbuhan/ Growth
	Laki-laki/ Male	Perempuan/ Female	Jumlah/ Total	
(1)	(2)	(3)	(4)	(5)
1995	41.245	40.552	81.797	2,07
1996	41.893	40.672	82.565	0,94
1997	45.372	45.773	91.145	10,39
1998	45.693	46.097	91.790	0,71
1999	44.997	45.394	90.391	(1,52)
2000	43.110	43.491	86.601	(4,19)
2001	43.051	43.431	86.482	(0,14)
2002	41.358	46.878	88.236	2,03
2003	46.447	47.416	93.863	6,38
2004	33.088	31.505	64.593	(31,18)
2005	31.515	29.145	60.660	(6,09)
2006	31.758	29.260	61.018	0,59
2007	36.749	33.924	70.673	15,82
2008	40.029	36.568	76.597	8,38
2009	41.196	39.858	81.054	5,82
2010	38.879	36.903	76.682	(5,39)
2011	40.792	37.748	78.540	2,42

Sumber : BPS Kabupaten Aceh Jaya
Source : BPS-Statistics of Aceh Jaya District

Population and Labour

BANYAKNYA PASANGAN USIA SUBUR DAN PESERTA KB MENURUT KECAMATAN DI KABUPATEN ACEH JAYA TAHUN 2011

Tabel
Table **IV.4**

*Number of fertile age married couple and planning family
program's participants by subdistrict in Aceh Jaya District,
2011*

Kecamatan/ Sub district	Pasangan Usia Subur	PUS Menurut Kelompok Umur		
		< 20 tahun	20-29 tahun	30-49 tahun
(1)	(2)	(3)	(4)	(5)
1. Teunom	3.265	56	1.065	2.144
2. Panga	1.245	16	452	777
3. Krueng Sabee	2.879	31	1.101	1.747
4. Setia Bakti	1.574	10	702	862
5. Sampoiniet	2.067	20	778	1.269
6. Jaya	3.717	53	1.173	2.491
7. Pasie Raya	-	-	-	-
8. Darul Hikmah	-	-	-	-
9. Indra Jaya	-	-	-	-
Jumlah/ Total	14.747	186	5.271	9.290

Sumber : Badan Keluarga Berencana, Pemberdayaan Perempuan, dan Perlindungan Anak Kabupaten Aceh Jaya

Source : *Planned Family, Women Empower, and Children Protection Board of Aceh Jaya District*

**BANYAKNYA KELUARGA PRA SEJAHTERA YANG
MENDAPATKAN KREDIT MIKRO MENURUT
KECAMATAN**

DI KABUPATEN ACEH JAYA TAHUN 2011

*Number of Pre-Prosperous Family who get Microcredit by
subdistrict in Aceh Jaya District, 2011*

Tabel IV.5
Table

Kecamatan/ Sub district	Banyaknya Keluarga
(1)	(2)
1. Teunom	687
2. Panga	59
3. Krueng Sabee	76
4. Setia Bakti	90
5. Sampoiniet	7
6. Jaya	10
7. Pasié Raya	-
8. Darul Hikmah	-
9. Indra Jaya	-
Jumlah/ Total	929

Sumber : Badan Keluarga Berencana, Pemberdayaan Perempuan, dan Perlindungan Anak Kabupaten Aceh Jaya

Source : *Planned Family, Women Empower, and Children Protection Board of Aceh Jaya*

Population and Labour

BANYAKNYA PASANGAN USIA SUBUR (PUS) DAN PESERTA KB MENURUT TEMPAT PELAYANAN DAN KECAMATAN DI KABUPATEN ACEH JAYA TAHUN 2011

Tabel
Table **IV.6**

*Number of fertile age married couple and planning family
program's participant by service site and subdistrict
in Aceh Jaya District, 2011*

Kecamatan/ Sub district	Pasangan Usia Subur	Tempat Pelayanan			Sisa PUS Yang Belum KB
		Pemerintah	Swasta	Jumlah	
(1)	(2)	(3)	(4)	(5)	(6)
1. Teunom	3.265	1.605	473	2.078	1.187
2. Panga	1.245	897	21	918	327
3. Krueng Sabee	2.879	830	570	1.400	1.479
4. Setia Bakti	1.574	1.080	198	1.278	296
5. Sampoiniet	2.067	1.385	81	1.466	601
6. Jaya	3.717	1.195	1.157	2.352	1.365
7. Pasie Raya	-	-	-	-	-
8. Darul Hikmah	-	-	-	-	-
9. Indra Jaya	-	-	-	-	-
Jumlah/ Total	14.747	6.992	2.500	9.492	5.255
Jumlah 2010/ Total 2010	16.176	6.134	3.674	9.808	6.388

Sumber : Badan Keluarga Berencana, Pemberdayaan Perempuan, dan Perlindungan Anak Kabupaten Aceh Jaya

Source : *Planned Family, Women Empower, and Children Protection Board of Aceh Jaya District*

**BANYAKNYA TENAGA PETUGAS LAPANGAN KELUARGA
BERENCANA MENURUT KECAMATAN
DI KABUPATEN ACEH JAYA TAHUN 2011**

Tabel IV.7
Table

*Number of family planning program's field officer by subdistrict
In Aceh Jaya District, 2011*

Kecamatan/ Sub District	PPLKB	PLKB Kontrak	Jumlah/ Total
(1)	(2)	(3)	(4)
1. Teunom	-	2	2
2. Panga	-	2	2
3. Krueng Sabee	-	2	2
4. Setia Bakti	-	2	2
5. Sampoiniet	-	2	2
6. Jaya	-	2	2
7. Pasie Raya	-	1	1
8. Darul Hikmah	-	1	1
9. Indra Jaya	-	1	1
Jumlah/ Total	0	15	15
Jumlah 2010/ Total 2010	6	14	20

Sumber : Badan Keluarga Berencana, Pemberdayaan Perempuan, dan Perlindungan Anak Kabupaten Aceh Jaya

Source : *Planned Family, Women Empower, and Children Protection Board of Aceh Jaya District*

Population and Labour

**BANYAKNYA INSTITUSI MASYARAKAT PEDESAAN (IMP)
BIDANG KELUARGA BERENCANA MENURUT
KECAMATAN DI KABUPATEN ACEH JAYA TAHUN 2011**
*Number of rural public institution on family planning program
by subdistrict in Aceh Jaya District, 2011*

Tabel IV.8
Table

Kecamatan/ Sub District	PPKBD	Sub PPKBD
(1)	(2)	(3)
1. Teunom	22	22
2. Panga	20	20
3. Krueng Sabee	17	17
4. Setia Bakti	13	13
5. Sampoiniet	19	19
6. Jaya	34	34
7. Pasie Raya	14	14
8. Darul Hikmah	19	19
9. Indra Jaya	14	14
Jumlah/ Total	172	172
Jumlah 2010/ Total 2010	172	172

Sumber : Badan Keluarga Berencana, Pemberdayaan Perempuan, dan Perlindungan Anak (BPMPKS) Kabupaten Aceh Jaya

Source : *Planned Family, Women Empower, and Children Protection Board of Aceh Jaya District*

**BANYAKNYA TENAGA PETUGAS KB
MENURUT KECAMATAN
DI KABUPATEN ACEH JAYA TAHUN 2011**

Tabel IV.9
Table

*Number of family planning program's field officer by subdistrict
In Aceh Jaya District, 2011*

Kecamatan/ Sub District	DINAS	KONTRAK	Jumlah/ Total
(1)	(2)	(3)	(4)
1. Teunom	-	2	2
2. Panga	1	2	3
3. Krueng Sabee	-	2	2
4. Setia Bakti	-	2	2
5. Sampoiniet	1	2	3
6. Jaya	1	2	3
7. Pasie Raya	-	1	1
8. Darul Hikmah	-	1	1
9. Indra Jaya	-	1	1
Jumlah/ Total	3	15	18
Jumlah 2010/ Total 2010	6	14	20

Sumber : Badan Keluarga Berencana, Pemberdayaan Perempuan, dan Perlindungan Anak Kabupaten Aceh Jaya

Source : *Planned Family, Women Empower, and Children Protection Board of Aceh Jaya District*

Population and Labour

BANYAKNYA PENDUDUK YANG MEMILIKI AKTA KELAHIRAN MENURUT KECAMATAN DI KABUPATEN ACEH JAYA TAHUN 2011

Tabel IV.10

Table

*Number of population owned birth certificate by subdistrict
in Aceh Jaya District, 2011*

Kecamatan/ Sub District	Jumlah/ Total
(1)	(2)
1. Teunom	4.382
2. Panga	2.412
3. Krueng Sabee	4.232
4. Setia Bakti	3.615
5. Sampoiniet	4.484
6. Jaya	4.701
7. Pasie Raya	125
8. Darul Hikmah	179
9. Indra Jaya	188
Jumlah/ Total	24.318
Jumlah 2010/ Total 2010	21.121

Sumber : Dinas Kependudukan dan Catatan Sipil Kabupaten Aceh Jaya
Source : Population and Civil Register Services of Aceh Jaya District

Tabel
Table IV.11

**JUMLAH PENDUDUK UMUR 10 TAHUN KE ATAS MENURUT
TINGKAT PENDIDIKAN YANG DITAMATKAN PER
KECAMATAN DI KABUPATEN ACEH JAYA TAHUN 2011**

*Number of people who have age ten years above by school
degree and subdistrict in Aceh Jaya District, 2011*

Kecamatan/ Sub District	Tidak/Blm Sekolah	Blm Tamat SD	SD	SLTP	SLTA
(1)	(2)	(3)	(4)	(5)	(6)
1. Teunom	2.000	1.306	3.493	2.663	2.525
2. Panga	2.836	1.650	3.791	2.434	3.063
3. Krueng Sabee	1.303	1.041	2.657	1.370	1.119
4. Setia Bakti	1.336	773	2.256	1.320	983
5. Sampoiniet	2.612	1.944	5.025	2.337	2.191
6. Jaya	1.310	946	2.330	1.389	1.158
7. Pasie Raya	1.359	592	1.998	1.369	1.127
8. Darul Hikmah	1.114	773	2.556	1.604	627
9. Indra Jaya	954	996	2.289	1.174	689
Jumlah/ Total	14.824	10.021	26.395	15.120	13.482

Sumber : Dinas Kependudukan dan Catatan Sipil Kabupaten Aceh Jaya

Source : Population and Civil Register Services of Aceh Jaya District

Population and Labour

Tabel
Table IV.12

**BANYAKNYA KELOMPOK USAHA PENINGKATAN
PENDAPATAN KELUARGA (UPPKS) DAN PEMBINAAN
KELUARGA MENURUT KECAMATAN
DI KABUPATEN ACEH JAYA TAHUN 2011**

*Number of group's capital efforts on improving family income
and family education by subdistrict in Aceh Jaya District, 2011*

Kecamatan/ Sub District	UPPKS	PIK KRR	BKB	BKL
(1)	(2)	(3)	(4)	(5)
1. Teunom	4	3	22	22
2. Panga	2	2	19	19
3. Krueng Sabee	3	4	17	17
4. Setia Bakti	7	3	13	9
5. Sampoiniet	1	2	19	9
6. Jaya	3	4	32	1
7. Pasie Raya	1	-	14	14
8. Darul Hikmah	-	-	19	1
9. Indra Jaya	-	-	14	-
Jumlah/ Total	21	18	169	92
Jumlah 2010/ Total 2010	13	12	140	133

LANJUTAN TABEL IV.12/ *Continued Table IV.12*

Kecamatan/ Sub District	BLK	BKR	Jumlah/ Total
(1)	(2)	(3)	(4)
1. Teunom	-	22	73
2. Panga	-	19	61
3. Krueng Sabee	-	17	58
4. Setia Bakti	-	10	42
5. Sampoiniet	-	2	33
6. Jaya	-	32	72
7. Pasie Raya	-	14	43
8. Darul Hikmah	-	1	21
9. Indra Jaya	-	14	28
Jumlah/ Total	0	131	431
Jumlah 2010/ Total 2010	129	54	825

Sumber : Badan Keluarga Berencana, Pemberdayaan Perempuan, dan Perlindungan Anak Kabupaten Aceh Jaya

Source : *Planned Family, Women Empower, and Children Protection Board of Aceh Jaya District*

Population and Labour

BANYAKNYA PENCARI KERJA YANG TERDAFTAR MENURUT UMUR DAN KECAMATAN DI KABUPATEN ACEH JAYA TAHUN 2011

Tabel IV.13
Table

*Number of registered job seeker by age group and subdistrict
In Aceh Jaya District, 2011*

Kecamatan/ Sub District	Kelompok Umur/ Age Group						
	10-15	15-19	20-24	24-29	30-34	45-54	55+
(1)	(2)	(3)	(4)	(5)	(6)	(7)	(8)
1. Teunom	-	-	7	20	10	-	-
2. Panga	-	-	2	9	3	-	-
3. Krueng Sabee	-	-	17	11	16	-	-
4. Setia Bakti	-	-	5	8	-	-	-
5. Sampoiniet	-	-	3	7	4	-	-
6. Jaya	-	-	23	19	17	-	-
7. Pasie Raya	-	-	-	-	-	-	-
8. Darul Hikmah	-	-	-	-	-	-	-
9. Indra Jaya	-	-	-	-	-	-	-
Jumlah/ Total	0	0	57	74	50	0	0
Jumlah 2010/ Total 2010	0	0	185	0	113	0	0

Sumber : Dinas Sosial, Tenaga Kerja, dan Mobilitas Penduduk Kabupaten Aceh Jaya
Source : Social, Manpower and People Mobility Service of Aceh Jaya District

**BANYAKNYA PENCARI KERJA YANG TERDAFTAR
MENURUT TINGKAT PENDIDIKAN DAN KECAMATAN
DI KABUPATEN ACEH JAYA TAHUN 2011**

Tabel IV.14
Table

*Number of registered job seeker by education and subdistrict In
Aceh Jaya District, 2011*

Kecamatan/ Sub District	SMP	SMA/SMK	D1/D2/D3	D4/S1
(1)	(2)	(3)	(4)	(5)
1. Teunom	6	2	17	12
2. Panga	5	1	2	6
3. Krueng Sabee	2	7	20	15
4. Setia Bakti	-	2	7	4
5. Sampoiniet	2	1	7	4
6. Jaya	13	27	11	8
7. Pasie Raya	-	-	-	-
8. Darul Hikmah	-	-	-	-
9. Indra Jaya	-	-	-	-
Jumlah/ Total	28	40	64	49
Jumlah 2010/ Total 2010	0	73	115	110

Sumber : Dinas Sosial, Tenaga Kerja, dan Mobilitas Penduduk Kabupaten Aceh Jaya
Source : Social, Manpower and People Mobility Service of Aceh Jaya District

Population and Labour

BANYAKNYA PENCARI KERJA YANG TERDAFTAR MENURUT JENIS KELAMIN DAN KECAMATAN DI KABUPATEN ACEH JAYA TAHUN 2011

Tabel IV.15

Table

*Number of registered job seeker by sex and subdistrict In Aceh
Jaya District, 2011*

Kecamatan/ Sub District	Laki-laki/ Male	Perempuan/ Female	Jumlah/ Total
(1)	(2)	(3)	(4)
1. Teunom	16	21	37
2. Panga	10	4	14
3. Krueng Sabee	16	28	44
4. Setia Bakti	8	5	13
5. Sampoiniet	7	7	14
6. Jaya	51	8	59
7. Pasie Raya	-	-	-
8. Darul Hikmah	-	-	-
9. Indra Jaya	-	-	-
Jumlah/ Total	108	73	181
Jumlah 2010/ Total 2010	152	146	298

Sumber : Dinas Sosial, Tenaga Kerja, dan Mobilitas Penduduk Kabupaten Aceh Jaya

Source : Social, Manpower and People Mobility Service of Aceh Jaya District

Tabel
Table IV.16

**BANYAKNYA PELATIHAN KERJA YANG DILAKSANAKAN
MENURUT JENIS DAN KECAMATAN
DI KABUPATEN ACEH JAYA TAHUN 2011**
Number of job training by subdistrict In Aceh Jaya District, 2011

Kecamatan/ Sub District	Jenis Pelatihan/ Training				Jumlah/ Total
	Mekanik/ Bengkel/ Mechanic	Pertanian/ Forestry	Keterampilan Hidup/ Life Skill	Lainnya/ Others	
(1)	(2)	(3)	(4)	(5)	(6)
1. Teunom	6	-	-	-	6
2. Panga	6	-	-	-	6
3. Krueng Sabee	2	-	-	-	2
4. Setia Bakti	-	-	-	-	0
5. Sampoiniet	2	-	-	-	2
6. Jaya	-	-	60	-	60
7. Pasie Raya	-	-	-	-	0
8. Darul Hikmah	-	-	-	-	0
9. Indra Jaya	-	-	-	-	0
Jumlah/ Total	16	-	60	0	76
Jumlah 2010/ Total 2010	15	0	32	0	47

Sumber : Dinas Sosial, Tenaga Kerja, dan Mobilitas Penduduk Kabupaten Aceh Jaya
Source : Social, Manpower and People Mobility Service of Aceh Jaya District

Population and Labour

BANYAKNYA PESERTA PELATIHAN KERJA YANG DILAKSANAKAN MENURUT JENIS PELATIHAN DAN TINGKAT PENDIDIKAN DI KABUPATEN ACEH JAYA TAHUN 2011

Tabel IV.17
Table

*Number of job training participants by education
in Aceh Jaya District, 2011*

Tingkat Pendidikan/ <i>Education</i>	Jenis Pelatihan				Jumlah/ <i>Total</i>
	Mekanik/ Bengkel/ <i>Mechanic</i>	Pertanian/ Forestry	Keterampilan Hidup/ <i>Life Skill</i>	Lainnya/ <i>Others</i>	
(1)	(2)	(3)	(4)	(5)	(6)
SD	-	-	3	-	3
SMP	12	-	11	-	23
SMA	4	-	44	-	48
D1/D2/D3	-	-	2	-	2
D IV/S1	-	-	-	-	0
Jumlah/ <i>Total</i>	16	0	60	0	76
Jumlah 2010/ <i>Total 2010</i>	15	0	32	0	47

Sumber : Dinas Sosial, Tenaga Kerja, dan Mobilitas Penduduk Kabupaten Aceh Jaya
Source : Social, Manpower and People Mobility Service of Aceh Jaya District

V. SOSIAL

Pendidikan

Kualitas pendidikan yang memadai sangat diperlukan untuk meningkatkan kualitas hidup masyarakat. Tingginya permintaan jasa pendidikan menuntut tersedianya penyelenggara pendidikan yang makin bermutu. Di lain pihak, salah satu kunci keberhasilan pembangunan di suatu daerah adalah tersedianya sumber daya manusia (SDM) yang berkualitas. Peningkatan SDM di setiap daerah sekarang ini secara umum, lebih difokuskan pada pemberian kesempatan kepada masyarakat untuk mendapatkan pendidikan, khususnya penduduk kelompok usia sekolah (7-24 tahun).

Pada tahun 2011 di wilayah Kabupaten Aceh Jaya, fasilitas pendidikan untuk jenjang TK hingga SMA dan sederajat tercatat 238 unit sekolah, 19.535 anak didik, 1.694 orang guru.

Kesehatan

Dalam upaya peningkatan kualitas kesehatan penduduk, pemerintah berupaya menyediakan sarana dan prasana kesehatan disertai tenaga kesehatan yang memadai, baik kualitas maupun kuantitas. Upaya ini diarahkan agar tempat pelayanan kesehatan mudah dikunjungi dengan biaya yang terjangkau oleh masyarakat.

Pada tahun 2011, sarana kesehatan yang tersedia di Kabupaten Aceh Jaya sebanyak 1 unit rumah sakit umum, 9 unit PUKESMAS, 29 unit PUSTU (PUKESMAS Pembantu), 89 POSKESDES, dan 185 POLINDES. Sedangkan jumlah tenaga medis terdiri dari 14 dokter umum.

Social

Agama

Kabupaten Aceh Jaya memiliki penduduk yang mayoritas memeluk agama Islam. Pada tahun 2011, di Kabupaten Aceh Jaya tercatat 122 mesjid dan 183 meunasah yang tersebar di seluruh wilayah Kabupaten Aceh Jaya. Untuk pendidikan agama, terdapat 28 dayah/pesantren dan 35 *balee seumebeut* dengan 369 teungku pengajar yang melayani pendidikan 3.680 santri.

Pada tahun 2011 jamaah haji yang diberangkatkan untuk melaksanakan ibadah haji tercatat 54 orang yang terdiri dari 25 orang laki-laki dan 29 orang perempuan. Sedangkan untuk penerimaan zakat pada tahun 2011 tercatat sebesar Rp.947 501 417 dan infaq Rp.507 164 343 .

Pada tahun 2011 telah tercatat di KUA wilayah Kabupaten Aceh Jaya 791 pernikahan dan 39 kasus perceraian yang telah diputuskan di Makamah Syariah Calang. Perceraian yang terjadi disebabkan oleh faktor tidak ada keharmonisan dalam rumah tangga.

Peradilan

Kriminalitas menggambarkan ketimpangan kehidupan sosial yang terjadi dimasyarakat, sekaligus merupakan fenomena sosial yang memerlukan penanganan serius.

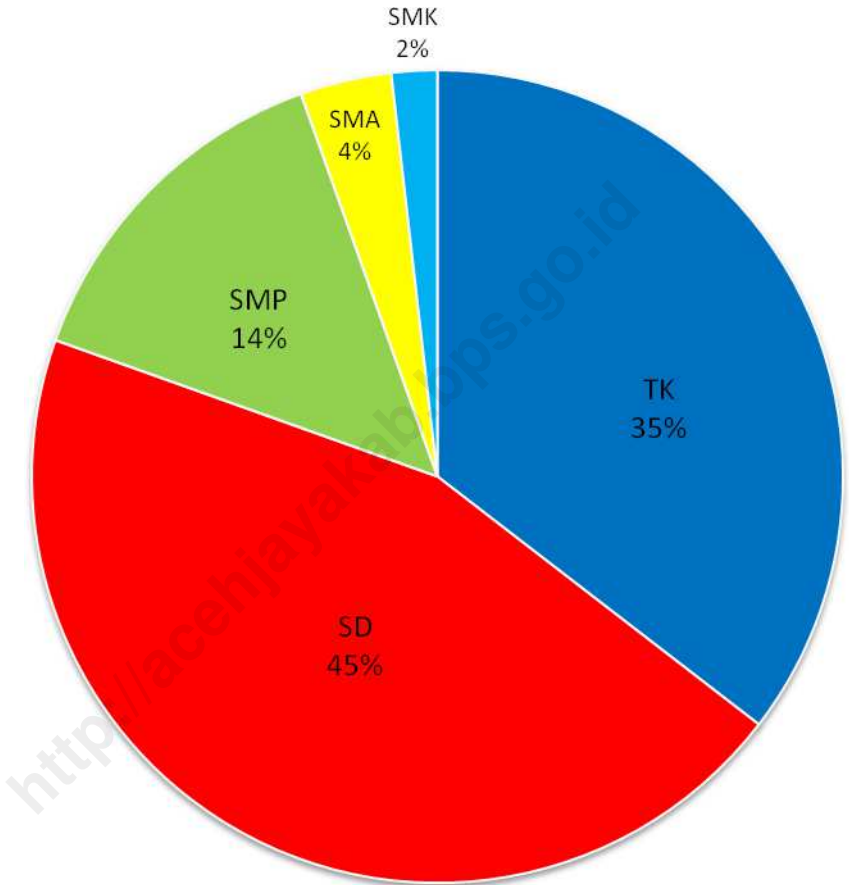
Pembangunan diharapkan dapat membawa masyarakat kearah yang lebih maju. Disisi lain, pembangunan juga masih diikuti oleh tindak kriminal yang mengakibatkan terganggunya keamanan dan ketertiban. Sebagai indikator keamanan, pencatatan statistik kriminal menjadi bagian yang tidak terpisahkan.

Sepanjang tahun 2011, Jumlah perkara yang masuk ke Pengadilan Negeri Calang 2.409 kasus. Jumlah perkara yang diputuskan mencapai 2.409 kasus atau mengalami kenaikan dari tahun lalu, yang hanya 236 kasus yang diselesaikan.

<http://acehjayakab.bps.go.id>

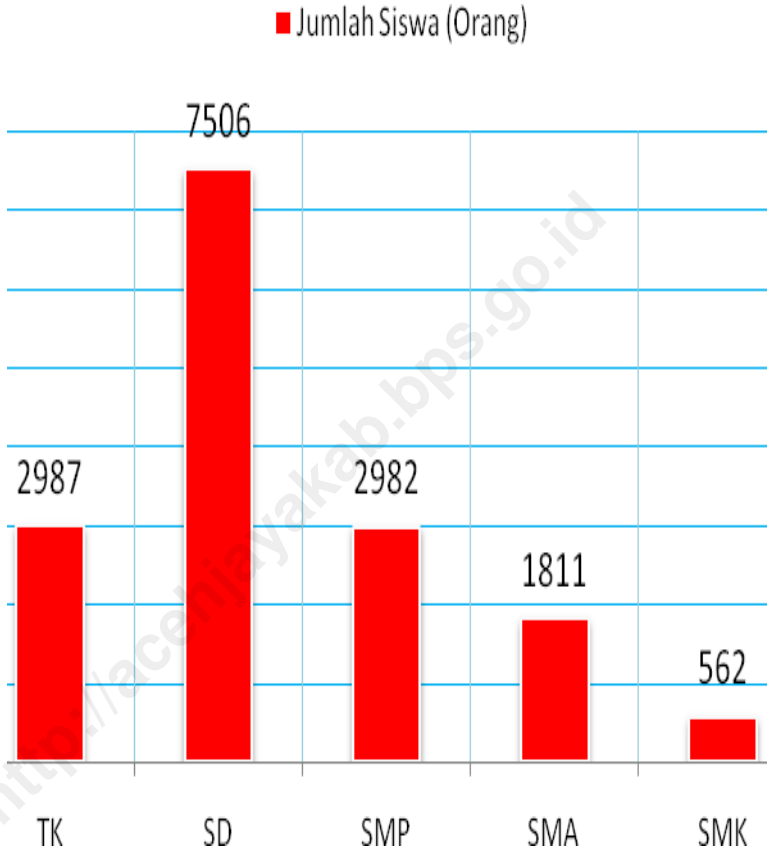
Gambar V.1
Figure

**PERSENTASE JUMLAH SEKOLAH MENURUT JENISNYA
DI KAB. ACEH JAYA TAHUN 2011**
Percentage of School by School Level in Aceh Jaya, 2011



Gambar V.2
Figure

**JUMLAH SISWA MENURUT JENIS SEKOLAH
DI KAB. ACEH JAYA TAHUN 2011**
Number of Pupils by School Level in Aceh Jaya, 2011



Social

BANYAKNYA SEKOLAH DAN MURID TAMAN KANAK-KANAK (TK) NEGERI/SWASTA DI KABUPATEN ACEH JAYA TAHUN AJARAN 2011/2012

Tabel V.1

Table

Number of school and pupil of kindegarten of state and private by subdistrict in Aceh Jaya District, 2011/2012

Kecamatan/ Sub District	Sekolah School (Unit)	Murid/ Pupil	Guru/ Teacher
(1)	(2)	(3)	(4)
1. Teunom	10	340	22
2. Panga	13	674	48
3. Krueng Sabee	8	234	14
4. Setia Bakti	7	232	10
5. Sampoiniet	13	661	44
6. Jaya	5	235	15
7. Pasie Raya	7	185	14
8. Darul Hikmah	8	252	21
9. Indra Jaya	7	174	11
Jumlah/ Total	78	2.987	199
Jumlah 2010/ Total 2010	58	1.989	151

Sumber : Dinas Pendidikan Kabupaten Aceh Jaya
Source : Education Services of Aceh Jaya District

**BANYAKNYA SEKOLAH DAN MURID RAUDATUL ATHFAL
(RA) NEGERI / SWASTA DI KABUPATEN ACEH JAYA
TAHUN 2011/2012**

Tabel V.2
Table

Number of school and pupil of religious kindegarten of state and private by subdistrict in Aceh Jaya District, 2011/2012

Kecamatan/ Sub District	Sekolah School (Unit)	Murid/ Pupil		Total	Rasio Murid (3) : (4)/ Pupil's Ratio
		Laki-laki/ Male	Perempuan/ Female		
(1)	(2)	(3)	(4)	(5)	(6)
1. Teunom	1	49	54	103	0.91
2. Panga	2	34	30	64	1.13
3. Krueng Sabee	1	27	26	53	1.04
4. Setia Bakti	-	-	-	-	-
5. Sampoiniet	-	-	-	-	-
6. Jaya	-	-	-	-	-
7. Pasie Raya	-	-	-	-	-
8. Darul Hikmah	-	-	-	-	-
9. Indra Jaya	1	19	19	38	1.00
Jumlah/ Total	5	129	129	258	1.00
Jumlah 2010/ Total 2010	5	90	107	197	0.84

Sumber : Kantor Kementerian Agama Kabupaten Aceh Jaya
Source : Office Departement of Religion Affair of Aceh Jaya District

Social**BANYAKNYA SEKOLAH DAN MURID SEKOLAH DASAR
(SD) NEGERI/SWASTA DI KABUPATEN ACEH JAYA
TAHUN AJARAN 2011/2012****Tabel**
Table **V.3***Number of school and pupil of elementary school of state and private by subdistrict in Aceh Jaya District, 2011/2012*

Kecamatan/ Sub District	Sekolah School (Unit)	Murid/ Pupil	Guru/ Teacher
(1)	(2)	(3)	(4)
1. Teunom	13	1.033	116
2. Panga	14	1.372	132
3. Krueng Sabee	13	767	99
4. Setia Bakti	13	707	94
5. Sampoiniet	16	1.345	128
6. Jaya	7	592	66
7. Pasie Raya	9	765	63
8. Darul Hikmah	7	343	53
9. Indra Jaya	7	582	63
Jumlah/ Total	99	7.506	814
Jumlah 2010/ Total 2010	98	7.829	704

Sumber : Dinas Pendidikan Kabupaten Aceh Jaya
Source : Education Services of Aceh Jaya District

**BANYAKNYA SEKOLAH DAN MURID MADRASAH
IBTIDAIYAH(MI) NEGERI/SWASTA
DI KABUPATEN ACEH JAYA TAHUN AJARAN 2011/2012**
*Number of school and pupil of religious elementary school of
state and private by subdistrict in Aceh Jaya District, 2011/2012*

Tabel V.4
Table

Kecamatan/ Sub District	Sekolah School (Unit)	Murid/ Pupil		Total	Rasio Murid (3) : (4)/ Pupil's Ratio
		Laki-laki/ Male	Perempuan/ Female		
(1)	(2)	(3)	(4)	(5)	(6)
1. Teunom	3	85	67	152	1,27
2. Panga	3	148	148	296	1,00
3. Krueng Sabee	3	123	147	270	0,84
4. Setia Bakti	1	53	54	97	1,20
5. Sampoiniet	1	82	55	137	1,49
6. Jaya	3	209	239	448	0,87
7. Pasie Raya	2	99	78	177	1,27
8. Darul Hikmah	2	77	50	127	1,54
9. Indra Jaya	2	70	80	150	0,87
Jumlah/ Total	20	946	908	1.854	1,04
Jumlah 2010/ Total 2010	20	933	903	1.836	1,00

Sumber : Kantor Kementerian Agama Kabupaten Aceh Jaya
Source : Office Departement of Religion Affair of Aceh Jaya District

Social**BANYAKNYA SEKOLAH DAN MURID SEKOLAH
MENENGAH PERTAMA (SMP) NEGERI/SWASTA
DI KABUPATEN ACEH JAYA TAHUN AJARAN 2011/2012**
*Number of school and pupil of junior high school of state and
private by subdistrict in Aceh Jaya District, 2011/2012***Tabel**
Table V.5

Kecamatan/ Sub District	Sekolah School (Unit)	Murid/ Pupil	Guru/ Teacher
(1)	(2)	(3)	(4)
1. Teunom	3	428	53
2. Panga	4	501	67
3. Krueng Sabee	5	378	45
4. Setia Bakti	3	195	36
5. Sampoiniet	5	610	92
6. Jaya	3	212	36
7. Pasie Raya	3	236	30
8. Darul Hikmah	2	179	30
9. Indra Jaya	3	243	42
Jumlah/ Total	31	2.982	431
Jumlah 2010/ Total 2010	30	2.928	355

Sumber : Dinas Pendidikan Kabupaten Aceh Jaya
Source : Education Services of Aceh Jaya District

Tabel V.6
Table

**BANYAKNYA SEKOLAH DAN MURID MADRASAH
TSANAWAIYAH (MTs) NEGERI / SWASTA
DI KABUPATEN ACEH JAYA TAHUN AJARAN 2011/2012**
*Number of school and pupil of religious junior high school
of state and private by subdistrict in Aceh Jaya District,
2011/2012*

Kecamatan/ Sub District	Sekolah School (Unit)	Murid/ Pupil		Total	Rasio Murid (3) : (4)/ Pupil's Ratio
		Laki-laki/ Male	Perempuan/ Female		
(1)	(2)	(3)	(4)	(5)	(6)
1. Teunom	1	116	123	239	0,98
2. Panga	2	63	62	125	1,02
3. Krueng Sabee	1	69	77	146	0,98
4. Setia Bakti	1	10	12	22	0,83
5. Sampoiniet	1	31	20	51	1,55
6. Jaya	1	129	154	283	0,84
7. Pasie Raya	-	-	-	-	-
8. Darul Hikmah	1	28	12	40	2,33
9. Indra Jaya	-	-	-	-	-
Jumlah/ Total	8	446	462	908	0,96
Jumlah 2010/ Total 2010	8	476	573	1.049	0,8

Sumber : Kantor Kementerian Agama Kabupaten Aceh Jaya
Source : Office Departement of Religion Affair of Aceh Jaya District

Social

**BANYAKNYA SEKOLAH DAN MURID SEKOLAH
MENENGAH ATAS (SMA) NEGERI/SWASTA
DI KABUPATEN ACEH JAYA TAHUN AJARAN 2011/2012**
*Number of school and pupil of senior high school of state and
private by subdistrict in Aceh Jaya District, 2011/2012*

Tabel V.7
Table

Kecamatan/ Sub District	Sekolah School (Unit)	Murid/ Pupil	Guru/ Teacher
(1)	(2)	(3)	(4)
1. Teunom	1	354	28
2. Panga	1	356	30
3. Krueng Sabee	2	243	25
4. Setia Bakti	2	222	32
5. Sampoiniet	1	454	24
6. Jaya	1	182	27
7. Pasie Raya	-	-	-
8. Darul Hikmah	-	-	-
9. Indra Jaya	-	-	-
Jumlah/ Total	8	1.811	166
Jumlah 2010/ Total 2010	8	1.675	160

Sumber : Dinas Pendidikan Kabupaten Aceh Jaya
Source : Education Services of Aceh Jaya District

Tabel V.8 BANYAKNYA SEKOLAH DAN MURID SEKOLAH MENENGAH KEJURUAN (SMK) NEGERI/SWASTA DI KABUPATEN ACEH JAYA TAHUN AJARAN 2011/2012
Table Number of school and pupil of vocational high school of state and private by subdistrict in Aceh Jaya District, 2011/2012

Kecamatan/ Sub District	Sekolah School (Unit)	Murid/ Pupil	Guru/ Teacher
(1)	(2)	(3)	(4)
1. Teunom	-	-	-
2. Panga	1	214	42
3. Krueng Sabee	1	140	14
4. Setia Bakti	-	-	-
5. Sampoiniet	1	124	16
6. Jaya	-	-	-
7. Pasie Raya	1	84	12
8. Darul Hikmah	-	-	-
9. Indra Jaya	-	-	-
Jumlah/ Total	4	562	84
Jumlah 2010/ Total 2010	5	463	78

Sumber : Dinas Pendidikan Kabupaten Aceh Jaya
 Source : Education Services of Aceh Jaya District

Social

**BANYAKNYA SEKOLAH DAN SISWA MADRASAH ALIYAH
(MA) NEGERI / SWASTA DI KABUPATEN ACEH JAYA
TAHUN AJARAN 2011/2012**

Tabel V.9
Table

Number of school and pupil of religious senior high school of state and private by subdistrict in Aceh Jaya District, 2011/2012

Kecamatan/ Sub District	Sekolah School (Unit)	Murid/ Pupil		Total	Rasio Murid (3) : (4)/ Pupil's Ratio
		Laki-laki/ Male	Perempuan/ Female		
(1)	(2)	(3)	(4)	(5)	(6)
1. Teunom	1	56	89	145	0,63
2. Panga	1	27	31	58	0,87
3. Krueng Sabee	1	111	93	204	1,19
4. Setia Bakti	-	-	-	-	-
5. Sampoiniet	-	-	-	-	-
6. Jaya	1	129	89	218	1,45
7. Pasie Raya	-	-	-	-	-
8. Darul Hikmah	1	22	20	42	1,10
9. Indra Jaya	-	-	-	-	-
Jumlah/ Total	5	345	322	667	1,07
Jumlah 2010/ Total 2010	5	351	340	691	1,00

Sumber : Kantor Kementerian Agama Kabupaten Aceh Jaya
Source : Office Departement of Religion Affair of Aceh Jaya District

**BANYAKNYA FASILITAS KESEHATAN MENURUT
KEPEMILIKAN/PENGELOLAAN
DI KABUPATEN ACEH JAYA TAHUN 2011**

Tabel V.10
Table

*Number of health facilities by owner and subdistrict
in Aceh Jaya District, 2011*

Fasilitas Kesehatan/ <i>Health Facilities</i>	Pemerintah Kabupaten/ <i>Districts</i> Government	Swasta/ <i>Private</i>	Jumlah/ <i>Total</i>
(1)	(2)	(3)	(4)
1. Rumah Sakit Umum	1	-	1
2. Rumah Sakit Jiwa	-	-	-
3. Rumah Sakit Bersalin	-	-	-
4. Rumah Sakit Khusus Lainnya	-	-	-
5. Puskesmas Perawatan	6	-	6
6. Puskesmas Non Perawatan	2	-	2
7. Puskesmas Keliling	-	-	-
8. Puskesmas Pembantu	29	-	29
9. Rumah Bersalin	-	-	-
10. Balai Pengobatan/Klinik	3	-	3
11. Praktik Dokter Bersama	-	-	-
12. Praktik Dokter Perorangan	-	-	-
13. Praktik Pengobatan Tradisional	-	-	-
14. Poskesdes	89	-	89
15. Polindes	185	-	185
16. Posyandu	-	-	-
17. Apotek	-	-	-
18. Toko Obat	-	-	-
19. GFK	1	-	1
20. Industri Obat Tradisional	-	-	-
21. Industri Kecil Obat Tradisional	-	-	-
Jumlah/ <i>Total</i>	316	0	316
Jumlah 2010/ <i>Total 2010</i>	299	12	311

Sumber : Dinas Kesehatan Kabupaten Aceh Jaya
Source : *Health Services of Aceh Jaya District*

Social**BANYAKNYA SARANA KESEHATAN BERSUMBERDAYA
MASYARAKAT MENURUT JENIS SARANA KESEHATAN
DAN KECAMATAN DI KABUPATEN ACEH JAYA
TAHUN 2011****Tabel V.11**

Table

*Number of health facilities based on community resources by
kind of facilities and subdistrict in Aceh Jaya District, 2011*

Kecamatan/ Sub district	Poskesdes/ Village's health center	Polindes/ Village's health services	Posyandu/ Child and mom's health services	Jumlah/ Total
(1)	(2)	(3)	(4)	(5)
1. Teunom	21	-	36	57
2. Panga	10	-	23	33
3. Krueng Sabee	7	-	11	18
4. Setia Bakti	9	-	18	27
5. Sampoiniet	11	-	19	30
6. Jaya	16	-	52	68
7. Pasie Raya	-	-	-	0
8. Darul Hikmah	-	-	21	21
9. Indra Jaya	-	-	-	0
Jumlah/ Total	74	0	180	254
Jumlah 2010/ Total 2010	36	43	182	261

Sumber : Dinas Kesehatan Kabupaten Aceh Jaya

Source : Health Services of Aceh Jaya District

**BANYAKNYA POS PELAYANAN TERPADU (POSYANDU)
MENURUT TINGKATAN DI KABUPATEN ACEH JAYA
TAHUN 2011**

Tabel
Table **V.12**

Number of baby, children under five, and mom health care facilities based on community health services by level in Aceh Jaya District, 2011

Kecamatan/ Sub district	Pratama	Madya	Purnama	Mandiri	Jumlah/ Total
(1)	(2)	(3)	(4)	(5)	(6)
1. Teunom	21	15	-	-	36
2. Panga	-	-	23	-	23
3. Krueng Sabee	4	6	1	-	11
4. Calang	-	7	-	-	7
5. Lageun	1	15	-	-	16
6. Patek	-	21	-	-	21
7. Lhok Kruet	-	15	4	-	19
8. Lamno	2	47	3	-	52
Jumlah/ Total	28	126	31	0	185
Jumlah 2010/ Total 2010	50	106	23	2	181

Sumber : Dinas Kesehatan Kabupaten Aceh Jaya
Source : Health Services of Aceh Jaya District

Tabel
Table V.13**BANYAKNYA TENAGA KESEHATAN MENURUT KEAHLIAN
DAN INSTANSI DI KABUPATEN ACEH JAYA TAHUN 2011***Number of medical labour by skill and institution
in Aceh Jaya District, 2011*

<i>Instansi/ Institution</i>	Dokter Spesialis	Dokter Umum	Dokter Gigi
(1)	(2)	(3)	(4)
1. Puskesmas Teunom	-	5	-
2. Puskesmas Panga	-	-	-
3. Puskesmas Krueng Sabee	-	2	-
4. Puskesmas Calang	-	2	-
5. Puskesmas Lageun	-	1	-
6. Puskesmas Patek	-	1	-
7. Puskesmas Lhok Kruet	-	1	-
8. Puskesmas Lamno	-	2	-
9. Dinas Kesehatan	-	-	-
Jumlah/ <i>Total</i>	0	14	0
Jumlah 2010/ <i>Total 2010</i>	0	13	0

LANJUTAN TABEL V.13/ *Continued Table V.13*

<i>Instansi/ Institution</i>	<i>Perawat</i>	<i>Bidan</i>	<i>Tenaga Farmasi/</i>	<i>Ahli Gizi/</i>
(1)	(5)	(6)	(7)	(8)
1. Puskesmas Teunom	19	22	-	1
2. Puskesmas Panga	17	16	2	1
3. Puskesmas Krueng Sabee	17	14	1	1
4. Puskesmas Calang	17	16	2	1
5. Puskesmas Lageun	8	14	1	1
6. Puskesmas Patek	12	13	2	1
7. Puskesmas Lhok Kruet	13	15	1	1
8. Puskesmas Lamno	29	30	2	1
9. Dinas Kesehatan	14	2	6	4
Jumlah/ <i>Total</i>	146	142	17	12
Jumlah 2010/ <i>Total 2010</i>	145	100	18	8

SocialLANJUTAN TABEL V. 13/ *Continued Table V.13*

Instansi/ <i>Institution</i>	Tenaga Teknisi Medis				
	Analisis Laboratorium	Tem & P.Rontg	P.Anestesi	Fisioterapis	Apikes
(1)	(9)	(10)	(11)	(12)	(13)
1. Puskesmas Teunom	1	-	-	-	-
2. Puskesmas Panga	1	-	-	-	-
3. Puskesmas Krueng Sabee	2	-	-	1	-
4. Puskesmas Calang	2	1	-	1	-
5. Puskesmas Lageun	1	-	-	-	-
6. Puskesmas Patek	-	-	-	-	-
7. Puskesmas Lhok Kruet	1	-	-	-	-
8. Puskesmas Lamno	2	-	-	-	-
9. Dinas Kesehatan	3	3	-	-	-
Jumlah/ <i>Total</i>	13	4	0	2	0
Jumlah 2010/ <i>Total 2010</i>	9	3	0	2	3

LANJUTAN TABEL V. 13/ *Continued Table V.13*

<i>Instansi/ Institution</i>	Ahli Sanitasi	Ahli Kesehatan Masyarakat/	Tenaga Gigi	Jumlah/ <i>Total</i>
(1)	(14)	(15)	(16)	(17)
1. Puskesmas Teunom	2	1	-	-
2. Puskesmas Panga	1	1	-	-
3. Puskesmas Krueng Sabee	2	-	-	-
4. Puskesmas Calang	2	1	-	-
5. Puskesmas Lageun	2	-	-	-
6. Puskesmas Patek	1	1	-	-
7. Puskesmas Lhok Kruet	2	1	-	-
8. Puskesmas Lamno	4	2	-	-
9. Dinas Kesehatan	8	21	-	-
Jumlah/ <i>Total</i>	24	28	0	0
Jumlah 2010/ <i>Total 2010</i>	15	8	18	41

Sumber : Dinas Kesehatan Kabupaten Aceh Jaya
 Source : *Health Services of Aceh Jaya District*

Social**BANYAKNYA TENAGA KESEHATAN MENURUT INSTANSI
DAN PENDIDIKAN DI KABUPATEN ACEH JAYA
TAHUN 2011****Tabel V.14**

Table

*Number of medical labour by institution and education
in Aceh Jaya District, 2011*

Tingkat Pendidikan/ <i>Education Level</i>	Puskesmas/ <i>Community Health Services</i>	Dinas Kesehatan/ <i>District's Health Services</i>	Jumlah/ <i>Total</i>
(1)	(2)	(3)	(4)
I. Tenaga Medis			
1. Dokter Spesialis	-	-	0
2. Dokter Umum	14	-	14
3. Dokter Gigi	-	-	0
II. Tenaga Keperawatan			
1. Sarjana Keperawatan	5	3	8
2. DIII keperawatan	132	11	143
3. Sekolah Perawat Kesehatan	-	-	-
4. DIII Bidan	81	-	81
5. Bidan	59	-	59
III. Tenaga Farmasi			
1. Apoteker	-	-	-
2. S1 Farmasi	2	2	4
3. DIII Farmasi	11	4	15
4. Asisten Apoteker	-	-	-
IV. Ahli Gizi			
1. DIV/S1 Gizi	-	1	1
2. DIII Gizi	-	3	3
3. DI Gizi	-	-	-

LANJUTAN TABEL V.14/ *Continued Table V.14*

Fasilitas Kesehatan/ <i>Health Facilities</i>	Puskesmas/ <i>Community Health Services</i>	Dinas Kesehatan/ <i>District's Health Services</i>	Jumlah/ <i>Total</i>
(1)	(5)	(6)	(7)
V. Teknisi Medis			
1. Analis Laboratorium	10	3	13
2. Tem dan P. Rontgen	1	3	4
3. P. Anastesi	2	-	2
4. Fisioterapis	-	-	-
5. Apikes	-	-	-
VI. Ahli Sanitasi			
1. DIII Sanitasi	16	8	24
2. DI Sanitasi	-	-	-
VII. Ahli Kesehatan Masyarakat			
1. Sarjana Kesehatan Masyarakat	7	21	28
2. DIII Kesehatan Masyarakat	-	-	-
Jumlah/ <i>Total</i>	36	35	71
Jumlah 2010/ <i>Total 2010</i>	34	27	63

Sumber : Dinas Kesehatan Kabupaten Aceh Jaya
 Source : *Health Services of Aceh Jaya District*

**BANYAKNYA WANITA USIA SUBUR YANG
MENDAPATKAN IMUNISASI TETANUS (TT) MENURUT
PUSKESMAS DI KABUPATEN ACEH JAYA TAHUN 2011**

Tabel
Table **V.15**

*Number of fertile age woman had tetanus immunization
services by community health services
in Aceh Jaya District, 2011*

Puskesmas/ <i>Community Health Services</i>	Wanita Usia Subur Sasaran	TT1	TT2	TT3	TT4	TT5
(1)	(2)	(3)	(4)	(5)	(6)	(7)
1. Teunom	3.498	85	197	160	69	19
2. Panga	623	30	23	5	0	0
3. Krueng Sabee	1.603	107	108	27	16	33
4. Calang	734	39	87	50	64	22
5. Lageun	725	37	71	73	110	114
6. Patek	1.458	15	20	0	0	0
7. Lhok Kruet	1.152	63	49	11	3	1
8. Lamno	3.875	121	133	106	158	155
Jumlah/ <i>Total</i>	13.668	497	688	432	420	344
Jumlah 2010/ <i>Total 2010</i>	18.063	1.221	1.405	885	727	599

Sumber : Dinas Kesehatan Kabupaten Aceh Jaya

Source : Health Services of Aceh Jaya District

**BANYAKNYA KUNJUNGAN IBU HAMIL, IBU BERSALIN,
DAN IBU NIFAS MENURUT PUSKESMAS
DI KABUPATEN ACEH JAYA TAHUN 2011**

Tabel V.16
Table

*Number of visit of pregnant, delivery and porturition's mother
by community health services in Aceh Jaya District, 2011*

Puskesmas/ Community Health Services	Ibu Hamil			Ibu Bersalin/ Ibu Nifas	
	Jumlah Berdasarkan Sasaran	K1	K4	Jumlah	Dibantu Tenaga Kesehatan
(1)	(2)	(3)	(4)	(5)	(6)
1. Teunom	411	409	400	332	315
2. Panga	157	154	145	145	140
3. Krueng Sabee	193	184	160	159	130
4. Calang	150	150	149	146	146
5. Lageun	172	167	157	165	120
6. Patek	143	140	133	140	109
7. Lhok Kruet	131	129	120	121	121
8. Lamno	468	463	392	420	306
Jumlah/ Total	1.825	1.796	1.656	1.628	1.387
Jumlah 2010/ Total 2010	2.004	1.941	1.863	1.769	1.470

Sumber : Dinas Kesehatan Kabupaten Aceh Jaya
Source : Health Services of Aceh Jaya District

Social**BANYAKNYA IBU HAMIL MENDAPATKAN TABLET Fe
MENURUT PUSKESMAS DI KABUPATEN ACEH JAYA
TAHUN 2011****Tabel V.17**

Table

*Number of pregnant mother had Fe tablet service
by community health services in Aceh Jaya District, 2011*

Puskesmas/ Community Health Services	Ibu Hamil Berdasarkan Sasaran	Ibu Hamil yang mendapatkan			
		Fe1	%	Fe3	%
(1)	(2)	(3)	(4)	(5)	(6)
1. Teunom	411	409	99.51	400	97.32
2. Panga	157	154	98.09	145	92.36
3. Krueng Sabee	193	184	95.34	160	82.90
4. Calang	150	150	100.00	149	99.33
5. Lageun	172	167	97.09	157	91.28
6. Patek	143	140	97.90	133	93.01
7. Lhok Kruet	131	129	98.47	120	91.60
8. Lamno	468	463	98.93	392	83.76
Jumlah/ Total	1.825	1.796	98.17	1.656	91.45
Jumlah 2010/ Total 2010	2.004	1.794	89.5	1.318	65.8

Sumber : Dinas Kesehatan Kabupaten Aceh Jaya

Source : Health Services of Aceh Jaya District

**BANYAKNYA IBU HAMIL DAN PROSES KELAHIRAN
RESIKO TINGGI/KOMPLIKASI MENURUT PUSKESMAS
DI KABUPATEN ACEH JAYA TAHUN 2011**

Tabel V.18
Table

*Number of pregnant mother and high risk parturition
by community health services in Aceh Jaya District, 2011*

Puskesmas/ <i>Community Health Services</i>	Ibu Hamil Berdasarkan Sasaran	Ibu Hamil Resiko Tinggi/ Komplikasi	Proses Kelahiran Resiko Tinggi/ Komplikasi
(1)	(2)	(3)	(4)
1. Teunom	411	25	56
2. Panga	157	5	21
3. Krueng Sabee	193	37	26
4. Calang	150	27	20
5. Lageun	172	9	24
6. Patek	143	13	20
7. Lhok Kruet	131	25	18
8. Lamno	468	34	64
Jumlah/ <i>Total</i>	1.825	175	249
Jumlah/ <i>Total</i>	2.004	91	1.770

Sumber : Dinas Kesehatan Kabupaten Aceh Jaya
Source : *Health Services of Aceh Jaya District*

Social**BANYAKNYA KEMATIAN IBU MATERNAL YANG
DILAPORKAN MENURUT PUSKESMAS
DI KABUPATEN ACEH JAYA TAHUN 2011****Tabel V.19**
*Table**Number of death of maternal mother reported
by community health services in Aceh Jaya District, 2011*

Puskesmas/ Community Health Services	Jenis Kematian Ibu				Banyaknya Bayi Lahir Hidup
	Hamil	Bersalin	Nifas	Total	
(1)	(2)	(3)	(4)	(5)	(6)
1. Teunom	-	1	-	-	329
2. Panga	-	-	-	-	144
3. Krueng Sabee	-	-	-	-	159
4. Calang	-	-	-	-	142
5. Lageun	-	-	-	-	163
6. Patek	-	2	-	-	136
7. Lhok Kruet	-	-	-	-	121
8. Lamno	-	-	-	-	418
Jumlah/ Total	0	3	0	0	1.612
Jumlah 2010/ Total 2010	0	0	0	0	1.759

Sumber : Dinas Kesehatan Kabupaten Aceh Jaya
Source : Health Services of Aceh Jaya District

**BANYAKNYA KELAHIRAN DAN KEMATIAN BAYI SERTA
KEMATIAN BALITA YANG DILAPORKAN MENURUT
PUSKESMAS DI KABUPATEN ACEH JAYA TAHUN 2011**

Tabel V.20
Table

*Number of childbirth and children under five's death
by community health services in Aceh Jaya District, 2011*

Puskesmas/ <i>Community Health Services</i>	Bayi				Kematian Balita
	Lahir Hidup	Lahir Mati	Kelahiran (2) +(3)	Kematian	
(1)	(2)	(3)	(4)	(5)	(6)
1. Teunom	329	3	332	-	7
2. Panga	144	1	145	-	2
3. Krueng Sabee	159	0	159	-	3
4. Calang	142	4	146	-	5
5. Lageun	163	2	165	-	1
6. Patek	136	4	140	-	2
7. Lhok Kruet	121	0	121	-	0
8. Lamno	418	2	420	-	8
Jumlah/ <i>Total</i>	1.612	16	1.628	0	28
Jumlah/ <i>Total</i>	1.759	11	1.770	25	6

Sumber : Dinas Kesehatan Kabupaten Aceh Jaya
Source : Health Services of Aceh Jaya District

Social**BANYAKNYA KUNJUNGAN NEONATUS, BAYI DAN BAYI
BERAT LAHIR RENDAH (BBLR) YANG DITANGANI
MENURUT PUSKESMAS DI KABUPATEN ACEH JAYA
TAHUN 2011****Tabel V.21***Table**Number of neonatus visit, baby, and baby with low weight
born handled by community health services
in Aceh Jaya District, 2011*

Puskesmas/ Community Health Services	Neonatus	BBLR	Bayi	
			Jumlah Sasaran	Kunjungan
(1)	(2)	(3)	(4)	(5)
1. Teunom	320	1	329	320
2. Panga	137	0	144	137
3. Krueng Sabee	158	1	159	158
4. Calang	137	2	142	137
5. Lageun	151	0	163	151
6. Patek	126	1	136	126
7. Lhok Kruet	121	0	121	121
8. Lamno	409	2	418	409
Jumlah/ Total	1.559	7	1.612	1.559
Jumlah 2010/ Total 2010	1.759	8	1.828	1.293

Sumber : Dinas Kesehatan Kabupaten Aceh Jaya

Source : Health Services of Aceh Jaya District

**BANYAKNYA BAYI YANG DIBERI ASI EKSKLUSIF
MENURUT PUSKESMAS DI KABUPATEN ACEH JAYA
TAHUN 2011**

Tabel V.22
Table

*Number of baby with exclusive mom breast feeding
by community health services in Aceh Jaya District, 2011*

Puskesmas/ <i>Community Health Services</i>	Jumlah berdasarkan sasaran	Bayi dengan ASI Eksklusif	%
(1)	(2)	(3)	(4)
1. Teunom	166	128	77,11
2. Panga	69	61	88,41
3. Krueng Sabee	49	25	51,02
4. Calang	66	39	59,09
5. Lageun	75	38	50,67
6. Patek	43	18	41,86
7. Lhok Kruet	73	26	35,62
8. Lamno	177	115	64,97
Jumlah/ <i>Total</i>	718	450	58,59
Jumlah 2010/ <i>Total 2010</i>	1.828	1.041	56,95

Sumber : Dinas Kesehatan Kabupaten Aceh Jaya
Source : *Health Services of Aceh Jaya District*

Social**BANYAKNYA BALITA PENDERITA PENYAKIT PARU
YANG DITANGANI MENURUT PUSKESMAS
DI KABUPATEN ACEH JAYA TAHUN 2011****Tabel V.23***Table**Number of children under five suffering lung diseases by
community health services in Aceh Jaya District, 2011*

Puskesmas/ Community Health Services	TB Paru			Pneumonia
	Diobati	Sembuh	Meninggal	
(1)	(2)	(3)	(4)	(5)
1. Teunom	-	-	-	16
2. Panga	-	-	-	0
3. Krueng Sabee	-	-	-	0
4. Calang	-	-	-	1
5. Lageun	-	-	-	2
6. Patek	-	-	-	57
7. Lhok Kruet	-	-	-	0
8. Lamno	-	-	-	2
Jumlah/ Total	0	0	0	78
Jumlah 2010/ Total 2010	44	25	2	2.107

Sumber : Dinas Kesehatan Kabupaten Aceh Jaya

Source : Health Services of Aceh Jaya District

**BANYAKNYA BALITA PENDERITA PENYAKIT HIV/AIDS,
INFEKSI MENULAR, DEMAM BERDARAH DEUNGEU
(DBD), DAN DIARE YANG DITANGANI MENURUT
PUSKESMAS DI KABUPATEN ACEH JAYA TAHUN 2011**

Tabel V.24
Table

*Number of children under five suffering hiv/aids, infection,
dengue, and diarrhoea by community health services
in Aceh Jaya District, 2011*

Puskesmas/ Community Health Services	HIV/AIDS	Infeksi Menular Seksual	Demam Berdarah Deungeu (DBD)	Diare
(1)	(2)	(3)	(4)	(5)
1. Teunom	-	-	-	305
2. Panga	-	-	-	130
3. Krueng Sabee	-	-	-	150
4. Calang	-	-	-	80
5. Lageun	-	-	-	284
6. Patek	-	-	-	350
7. Lhok Kruet	-	-	-	260
8. Lamno	-	-	-	507
Jumlah/ Total	0	0	0	2.066
Jumlah 2010/ Total 2010	0	0	6	1.068

Sumber : Dinas Kesehatan Kabupaten Aceh Jaya
Source : Health Services of Aceh Jaya District

Social**DETEKSI DINI TUMBUH KEMBANG BALITA (PRA SEKOLAH) DAN PEMERIKSAAN KESEHATAN SISWA MENURUT PUSKESMAS DI KABUPATEN ACEH JAYA TAHUN 2011****Tabel V.25**
*Table**Pre detection on children under five growth and medical check up of students by community health services in Aceh Jaya District, 2011*

Puskesmas/ Community Health Services	Balita		Siswa SD/MI		Siswa SMP/SMU	
	Jumlah	Dideteksi	Jumlah	Diperiksa	Jumlah	Diperiksa
(1)	(2)	(3)	(4)	(5)	(6)	(7)
1. Teunom	1070	-	116	-	-	-
2. Panga	419	-	77	-	-	-
3. Krueng Sabee	392	-	154	-	-	-
4. Calang	463	-	110	-	-	-
5. Lageun	470	-	97	-	-	-
6. Patek	340	-	140	-	-	-
7. Lhok Kruet	301	-	48	-	-	-
8. Lamno	923	-	214	-	-	-
Jumlah/ Total	4.378	0	956	0	0	0
Jumlah/ Total	8.766	7.798	8.616	645	2.854	0

Sumber : Dinas Kesehatan Kabupaten Aceh Jaya
Source : Health Services of Aceh Jaya District

**BANYAKNYA BAYI YANG DIIMUNISASI MENURUT JENIS
IMUNISASI DAN PUSKESMAS DI KABUPATEN ACEH JAYA
TAHUN 2011**

Tabel V.26
Table

*Number of baby given immunitation
by community health services in Aceh Jaya District, 2011*

Puskesmas/ <i>Community Health Services</i>	Jumlah Bayi Terdaftar/ <i>Number of registered babies</i>	Jenis Imunisasi*				
		BCG	DPT1 +HB1	DPT3 +HB3	Polio3	Campak
(1)	(2)	(3)	(4)	(5)	(6)	(7)
1. Teunom	353	279	586	231	278	245
2. Panga	78	91	89	79	82	76
3. Krueng Sabee	121	110	106	91	89	78
4. Calang	167	196	202	191	203	196
5. Lageun	160	160	156	151	155	150
6. Patek	162	140	165	164	167	152
7. Lhok Kruet	188	120	120	119	108	119
8. Lamno	421	433	379	441	395	463
Jumlah/ <i>Total</i>	1.650	1.529	1.803	1.467	1.477	1.479
Jumlah 2010/ <i>Total 2010</i>	1.816	1.502	1.544	1.344	1.504	1.369

Catatan *) : Jumlah bayi diimunisasi bisa saja lebih besar dibandingkan jumlah bayi terdaftar
 Sumber : Dinas Kesehatan Kabupaten Aceh Jaya
 Source : Health Services of Aceh Jaya District

Social

**BANYAKNYA KASUS DAN ANGKA KESAKITAN PENYAKIT
MENULAR YANG DAPAT DICEGAH DENGAN IMUNISASI
(PD3I) MENURUT PUSKESMAS DI KABUPATEN ACEH JAYA
TAHUN 2011**

Tabel V.27
Table

*Number of cases of contagion prevented with immunitation
by community health services in Aceh Jaya District, 2011*

Puskesmas/ Community Health Services	Penyakit						
	Difteri	Pertusis	Tetanus	Tetanus Neonatorum	Campak	Polio	Hepatitis B
(1)	(2)	(3)	(4)	(5)	(6)	(7)	(8)
1. Teunom	-	-	-	-	1	1	9
2. Panga	-	1	1	-	1	-	-
3. Krueng Sabee	-	-	-	-	-	-	-
4. Calang	-	-	-	-	2	-	-
5. Lageun	-	-	-	-	-	-	1
6. Patek	-	-	-	-	1	1	-
7. Lhok Kruet	-	-	1	-	7	-	-
8. Lamno	-	-	-	-	2	-	1
Jumlah/ Total	0	1	2	0	14	2	11
Jumlah/ Total	3	0	0	0	9	0	0

Sumber : Dinas Kesehatan Kabupaten Aceh Jaya
Source : Health Services of Aceh Jaya District

Tabel
Table **V.28**

**STATUS GIZI BALITA MENURUT PUSKESMAS
DI KABUPATEN ACEH JAYA TAHUN 2011**
*Nutrient status of children under five by community health
services in Aceh Jaya District, 2011*

Puskesmas/ <i>Community Health Services</i>	Balita					Balita 1-5 Tahun yang mendapat Vitamin A dua kali
	Populasi	Ditimbang	Berat Badan Naik	BGM	Gizi Buruk	
(1)	(2)	(3)	(4)	(5)	(6)	(7)
1. Teunom	1.187	1.131	0	139	3	1.187
2. Panga	705	627	6	43	0	613
3. Krueng Sabee	642	213	24	17	1	348
4. Calang	805	131	2	17	5	348
5. Lageun	665	608	1	99	0	503
6. Patek	555	618	9	69	4	203
7. Lhok Kruet	600	751	3	132	0	555
8. Lamno	1.978	1.249	4	257	2	1.778
Jumlah/ <i>Total</i>	7.137	5.328	49	773	15	5.535
Jumlah/ <i>Total</i>	8.766	5.171	3.668	160	16	5.992

Sumber : Dinas Kesehatan Kabupaten Aceh Jaya
Source : Health Services of Aceh Jaya Districts

Social**BANYAKNYA PENDERITA PENYAKIT MALARIA,
KUSTA, DAN FILARIASIS YANG DITANGANI MENURUT
PUSKESMAS DI KABUPATEN ACEH JAYA TAHUN 2011****Tabel V.29**
*Table**Number of people suffered malaria, leprosy, and filariasi handled
by community health services in Aceh Jaya District, 2011*

Puskesmas/ Community Health Services	Malaria			Kusta	Filariais
	Klinis	Postif	Diobati		
(1)	(2)	(3)	(4)	(5)	(6)
1. Teunom	334	210	210	2	21
2. Panga	224	109	109	1	4
3. Krueng Sabee	2.110	1.249	1.249	1	2
4. Calang	1.310	579	579	2	0
5. Lageun	145	74	74	0	14
6. Patek	41	29	29	0	13
7. Lhok Kruet	139	89	89	1	4
8. Lamno	80	25	25	1	0
Jumlah/ Total	4.383	2.364	2.364	8	58
Jumlah 2010/ Total 2010	2.142	1.098	1.098	3	39

Sumber : Dinas Kesehatan Kabupaten Aceh Jaya

Source : Health Services of Aceh Jaya District

Tabel
Table **V.30**

**BANYAKNYA KEJADIAN LUAR BIASA (KLB)
DI KABUPATEN ACEH JAYA TAHUN 2011**
*Number of health extraordinary incident by community health
services in Aceh Jaya District, 2011*

Kejadian Luar Biasa (KLB)	Desa yang terserang	Banyak Penderita	Kematian
(1)	(2)	(3)	(4)
1. Keracunan	3	8	-
2. Malaria	37	2.514	2
3. Acute Flasid Paralisis (AFP)	2	2	1
Jumlah/ Total	42	2.524	3
Jumlah 2010/ Total 2010	0	0	0

Sumber : Dinas Kesehatan Kabupaten Aceh Jaya
Source : Health Services of Aceh Jaya District

Social**BANYAKNYA KUNJUNGAN RAWAT JALAN, RAWAT INAP,
JUMLAH DAN PERSENTASE KUNJUNGAN GANGGUAN
JIWA MENURUT PUSKESMAS DI KABUPATEN ACEH JAYA
TAHUN 2011****Tabel**
Table **V.31***Number of medical and psychological treatment visit
by community health services in Aceh Jaya District, 2011*

Puskesmas/ Community Health Services	Banyaknya Kunjungan			Jumlah Kunjungan Gangguan Jiwa
	Rawat Jalan/	Rawat Inap	Jumlah/	
(1)	(2)	(3)	(4)	(5)
1. Teunom	26.213	398	26.611	81
2. Panga	5.442	43	5.485	36
3. Krueng Sabee	7.173	-	7.173	48
4. Calang	3.632	-	3.632	30
5. Lageun	19.157	-	19.157	37
6. Patek	3.045	30	3.075	22
7. Lhok Kruet	1.603	-	1.603	46
8. Lamno	18.707	65	18.772	118
Jumlah/ Total	84.972	536	85.508	418
Jumlah 2010/ Total 2010	407	0	407	0

Sumber : Dinas Kesehatan Kabupaten Aceh Jaya
Source : Health Services of Aceh Jaya District

BANYAKNYA PELAYANAN KESEHATAN GIGI DAN MULUT MENURUT PUSKESMAS DI KABUPATEN ACEH JAYA TAHUN 2011

Tabel V.32
Table

Number of mouth and dental health care by community health services in Aceh Jaya District, 2011

Puskesmas/ <i>Community Health Services</i>	Pelayanan Dasar Gigi		Jumlah/ (4)	Rasio Tambal/ Cabut (5)
	Tumpatan Gigi Tetap/ (2)	Pencabutan Gigi Tetap (3)		
(1)	(2)	(3)	(4)	(5)
1. Teunom	-	14	14	-
2. Panga	-	-	-	-
3. Krueng Sabee	8	42	50	0.19
4. Calang	-	-	-	-
5. Lageun	2	40	42	0.1
6. Patek	-	4	4	-
7. Lhok Kruet	40	276	316	0.14
8. Lamno	-	18	18	-
Jumlah/ <i>Total</i>	50	394	444	0,12
Jumlah 2010/ <i>Total 2010</i>	3.706	3.762	7.648	0,99

Sumber : Dinas Kesehatan Kabupaten Aceh Jaya
Source : *Health Services of Aceh Jaya District*

Social**BANYAKNYA KEGIATAN PENYULUHAN KESEHATAN
MENURUT PUSKESMAS DI KABUPATEN ACEH JAYA
TAHUN 2011****Tabel V.33***Table**Number of health illumination by community health
services in Aceh Jaya District, 2011*

Puskesmas/ Community Health Services	Penyuluhan Kelompok	Penyuluhan Massa	Jumlah
(1)	(2)	(3)	(4)
1. Teunom	-	-	-
2. Panga	-	-	-
3. Krueng Sabee	-	-	-
4. Calang	1	-	1
5. Lageun	-	-	-
6. Patek	-	-	-
7. Lhok Kruet	-	-	-
8. Lamno	-	-	-
Jumlah/ Total	1	0	1
Jumlah 2010/ Total 2010	0	0	0

Sumber : Dinas Kesehatan Kabupaten Aceh Jaya

Source : Health Services of Aceh Jaya District

**BANYAKNYA PESERTA ASURANSI KESEHATAN PRA
BAYAR MENURUT PUSKESMAS
DI KABUPATEN ACEH JAYA TAHUN 2011**

Tabel V.34
Table

*Number of pre paid health insurance
by community health services in Aceh Jaya District, 2011*

Puskesmas/ Community Health Services	Jenis Asuransi Kesehatan				Jumlah
	Askes	Jamsostek	Jamkesmas	Lainnya	
(1)	(2)	(3)	(4)	(5)	(6)
1. Teunom	-	-	7.471	9.045	16.516
2. Panga	-	-	2.749	4.336	7.085
3. Krueng Sabee	-	-	2.607	3.719	6.326
4. Calang	-	-	2.578	1.414	3.992
5. Lageun	-	-	2.239	4.763	7.002
6. Patek	-	-	3.729	2.800	6.529
7. Lhok Kruet	-	-	2.836	2.776	5.612
8. Lamno	-	-	9.751	12.055	21.806
Jumlah/ Total	0	0	33.960	40.908	74.868
Jumlah 2010/ Total 2010	6.186	0	33.960	41.097	81.243

Sumber : Dinas Kesehatan Kabupaten Aceh Jaya
Source : Health Services of Aceh Jaya District

Social**BANYAKNYA PENDUDUK MISKIN YANG
MENDAPATKAN PELAYANAN KESEHATAN DAN
TERCAKUP ASKESKIN MENURUT PUSKESMAS
DI KABUPATEN ACEH JAYA TAHUN 2011****Tabel V.35**
*Table**Number of poor population had medical treatment
and covered by health insurance for the poor
by community health services in Aceh Jaya District, 2011*

Puskesmas/ Community Health Services	Pelayanan Kesehatan			Dicakup Askeskin
	Rawat Jalan	Rawat Inap	Jumlah	
(1)	(2)	(3)	(4)	(5)
1. Teunom	1.428	137	1.565	7.471
2. Panga	3.989	-	3.989	2.749
3. Krueng Sabee	2.056	-	2.056	2.607
4. Calang	1.387	-	1.387	2.578
5. Lageun	1.930	-	1.930	2.239
6. Patek	4.329	14	4.343	3.729
7. Lhok Kruet	345	-	345	2.836
8. Lamno	4.369	26	4.395	9.751
Jumlah/ Total	19.833	177	20.010	33.960
Jumlah 2010/ Total 2010	36.698	376	30.096	59.960

Sumber : Dinas Kesehatan Kabupaten Aceh Jaya
Source : Health Services of Aceh Jaya District

**BANYAKNYA MESJID, MEUNASAH, DAN DAYAH SULOK
MENURUT KECAMATAN DI KABUPATEN ACEH JAYA
TAHUN 2011**

Tabel V.36

Table

*Number of mosque and meunasah by subdistrict
in Aceh Jaya District, 2011*

Kecamatan/ Sub District	Mesjid/ Mosque	Meunasah/ Meunasah	Dayah Sulok	Jumlah/ Total
(1)	(2)	(3)	(4)	(5)
1. Teunom	29	30	3	62
2. Panga	9	31	-	40
3. Krueng Sabee	17	21	1	39
4. Setia Bakti	17	23	-	40
5. Sampoiniet	25	30	1	56
6. Jaya	25	48	2	75
Jumlah/ Total	122	183	7	312
Jumlah 2010/ Total 2010	122	183	7	312

Sumber : Kantor Kementerian Agama Kabupaten Aceh Jaya

Source : Office Departement of Religion Affair of Aceh Jaya District

Social**BANYAKNYA IMAM MASJID DAN MEUNASAH MENURUT
KECAMATAN DI KABUPATEN ACEH JAYA TAHUN 2011****Tabel**
Table **V.37***Number of Imaam of mosque and meunasah
by subdistrict in Aceh Jaya District, 2011*

Kecamatan/ Sub District	Imam Masjid	Imam Meunasah
(1)	(2)	(3)
1. Teunom	31	30
2. Panga	11	31
3. Krueng Sabee	21	21
4. Setia Bakti	19	23
5. Sampoiniet	27	30
6. Jaya	27	48
Jumlah/ Total	136	183
Jumlah 2010/ Total 2010	136	183

Sumber : Kantor Kementerian Agama Kabupaten Aceh Jaya

Source : Office Departement of Religion Affair of Aceh Jaya District

**BANYAKNYA SARANA PENDIDIKAN AGAMA ISLAM
MENURUT KECAMATAN DI KABUPATEN ACEH JAYA
TAHUN 2011**

Tabel V.38

Table

*Number of islamic school by subdistrict in Aceh Jaya District,
2011*

Kecamatan/ Sub District	Pesantren/ Islamic School	Balee Seumeubeut	TPA/ TPQ	Jumlah/ Total
(1)	(2)	(3)	(4)	(5)
1. Teunom	4	13	58	75
2. Panga	3	2	36	41
3. Krueng Sabee	3	7	34	44
4. Setia Bakti	1	2	41	44
5. Sampoiniet	1	5	30	31
6. Jaya	8	8	70	86
7. Pasie Raya	2	5	29	36
8. Darul Hikmah	2	2	27	31
9. Jaya	8	8	70	86
Jumlah/ Total	28	48	349	425
Jumlah 2010/ Total 2010	28	35	340	403

Sumber : Dinas Syariat Islam Kabupaten Aceh Jaya

Sumber : Moslem Religious Service of Aceh Jaya District

Social**BANYAKNYA JAMA'AH HAJI MENURUT TAHUN DAN
KECAMATAN DI KABUPATEN ACEH JAYA
TAHUN 2007-2012****Tabel V.39***Table**Number of pilgrims by subdistrict in Aceh Jaya District,
2007-2012*

Kecamatan/ Sub District	2007	2008	2009	2010	2011
(1)	(2)	(3)	(4)	(5)	(6)
1. Teunom	12	7	11	12	24
2. Panga	3	2	0	5	-
3. Krueng Sabee	19	6	5	14	20
4. Setia Bakti	2	0	0	2	4
5. Sampoiniet	1	0	4	7	-
6. Jaya	2	3	19	38	5
Jumlah/ Total	39	18	39	78	54

Sumber : Kantor Kementerian Agama Kabupaten Aceh Jaya

Source : Office Departement of Religion Affair of Aceh Jaya District

**BANYAKNYA JAMA'AH HAJI MENURUT JENIS KELAMIN
DAN TAHUN DI KABUPATEN ACEH JAYA**

TAHUN 2006-2012

Tabel V.40

Table

*Number of pilgrims by sex and year in Aceh Jaya District,
2006-2012*

Tahun/ Year	Laki-Laki/ Male	Perempuan/ Female	Jumlah/ Total
(1)	(2)	(3)	(4)
2006	1	1	2
2007	20	19	39
2008	10	8	18
2009	17	22	39
2010	28	50	78
2011	25	29	54
Jumlah/ Total	101	129	230

Sumber : Kantor Kementerian Agama Kabupaten Aceh Jaya

Source : Office Departement of Religion Affair of Aceh Jaya District

Social**Tabel**
Table V.41**BANYAKNYA JAMA'AH HAJI MENURUT PENDIDIKAN DAN
TAHUN DI KABUPATEN ACEH JAYA TAHUN 2007-2012***Number of pilgrims by education and year
in Aceh Jaya District, 2007-2012*

Tahun/ Year	SD	SLTP	SMA	Diploma	S1	S2	Jumlah/ Total
(1)	(2)	(3)	(4)	(5)	(6)	(7)	(8)
2007	6	6	13	4	10	0	39
2008	5	7	5	1	0	0	18
2009	16	7	10	2	14	0	39
2010	35	18	20	2	2	1	78
2011	24	12	7	3	1	-	47
Jumlah/ Total	86	50	55	12	27	1	221

Sumber : Kantor Kementerian Agama Kabupaten Aceh Jaya
Source : Office Departement of Religion Affair of Aceh Jaya District

Tabel
Table **V.42**

**BANYAKNYA JAMA'AH HAJI MENURUT PEKERJAAN DAN
TAHUN DI KABUPATEN ACEH JAYA TAHUN 2007-2012**
*Number of pilgrims by job and year in Aceh Jaya District,
2007-2012*

Tahun/ Year	PNS	Pedagang	Petani	Lainnya	Jumlah/ Total
(1)	(2)	(3)	(4)	(5)	(6)
2007	10	1	4	22	37
2008	3	2	6	7	18
2010	11	4	3	19	37
2011	12	9	15	39	75
2012	4	4	10	36	54
Jumlah/ Total	40	20	38	123	221

Sumber : Kantor Kementerian Agama Kabupaten Aceh Jaya
Source : Office Depertement of Religion Affair of Aceh Jaya District

Social**Tabel V.43**

Table

**BANYAKNYA ZAKAT, INFAK, DAN SHADAQAH YANG
DIKUMPULKAN BAITUL MAAL MENURUT TAHUN
DI KABUPATEN ACEH JAYA TAHUN 2008-2011 (Rp)**
*Number of zakat, infaq, and shadaqaah collected
by religion wealth affair service in Aceh Jaya District, 2008-2011*

Dikumpulkan/ Collected	2008	2009	2010	2011
(1)	(2)	(3)	(4)	(5)
1. Zakat	648.793.491,-	845.995.502,-	945.592.310,-	947.501.417
2. Infaq	113.213.327,-	207.871.721,-	281.661.025,-	507.164.343
3. Shadaqah	0,-	0,-	0,-	0,-
Jumlah/ Total	798.006.818,-	1.053.867.223,-	1.227.253.335,-	1.452.061.700,-

Sumber : Baitul Maal Kabupaten Aceh Jaya

Source : Religion Wealth Affair Service of Aceh Jaya District

**BANYAKNYA ZAKAT YANG DISALURKAN BAITUL MAAL
MENURUT TAHUN DAN SENIF**

Tabel V.44

DI KABUPATEN ACEH JAYA TAHUN 2008-2011 (Rp)

Table

*Number of Zakat, Infaq, and Shadaqah distributed
in Aceh Jaya District, 2008-2011*

Senif/ Groups	2008	2009	2010	2011
(1)	(2)	(3)	(4)	(5)
1. Fakir	227.500.000,-	253.500.000,-	283.500.000,-	435.618.510,-
2. Miskin	97.500.000,-	143.650.000,-	189.000.000,-	246.850.489,-
3. Amil	65.000.000,-	84.500.000,-	75.600.000,-	145.206.170,-
4. Muallaf	16.250.000,-	25.350.000,-	47.250.000,-	43.561.851,-
5. Riqab	0,-	0,-	0,-	0,-
6. Gharim	81.250.000,-	67.600.000,-	113.400.000,-	116.164.936,-
7. Fi Sabilillah	32.500.000,-	59.150.000,-	189.000.000,-	101.644.319,-
8. Ibnu Sabil	130.000.000,-	211.250.000,-	189.000.000,-	363.015.425,-
Jumlah/ Total	487.500.000,-	845.000.000,-	945.000.000,-	947.501.417,-

Sumber : Baitul Maal Kabupaten Aceh Jaya

Source : Religion Wealth Affair Service of Aceh Jaya District

Social**Tabel**
Table **V.45****LUAS TANAH WAKAF (m²) DAN STATUSNYA MENURUT
KECAMATAN DI KABUPATEN ACEH JAYA TAHUN 2011**
*Land devoted to religious purpose by area, certificate, and
subdistrict in Aceh Jaya District, 2011*

Kecamatan/ Sub District	Jumlah/ Total
(1)	(2)
1. Teunom	132.124,57
2. Panga	128.077
3. Krueng Sabee	256.456,30
4. Setia Bakti	196.591,14
5. Sampoiniet	90.306,90
6. Jaya	290.699,43
Jumlah/ Total	1.094.255,34
Jumlah 2010/ Total 2010	2.265.688,06

Sumber : Kantor Kementerian Agama Kabupaten Aceh Jaya
Source : Office Departement of Religion Affair of Aceh Jaya District

**BANYAKNYA LOKASI TANAH WAKAF DAN STATUSNYA
MENURUT KECAMATAN DI KABUPATEN ACEH JAYA
TAHUN 2011**

Tabel V.46

Table

Number of land devoted to religious purpose by area, certificate, and subdistrict in Aceh Jaya District, 2011

Kecamatan/ Sub District	Jumlah/ Total	Bersertifikat / Certificated	Didaftarkan di BPN/ Registered on BPN	
			Sudah/ Yet	Belum/ Not Yet
(1)	(2)	(3)	(4)	(5)
1. Teunom	46	17	0	29
2. Panga	38	21	0	17
3. Krueng Sabee	71	34	0	37
4. Setia Bakti	41	18	0	23
5. Sampoiniet	41	26	0	15
6. Jaya	121	88	1	32
Jumlah/ Total	358	204	1	153
Jumlah 2010/ Total 2010	349	197	140	12

Sumber : Kantor Kementerian Agama Kabupaten Aceh Jaya

Source : Office Departement of Religion Affair of Aceh Jaya District

Social**Tabel**
Table **V.47****LUAS TANAH WAKAF MENURUT PERUNTUKAN DAN
KECAMATAN DI KABUPATEN ACEH JAYA TAHUN 2011***Land devoted to religious purpose by purposed and
subdistrict in Aceh Jaya District, 2011*

Kecamatan/ Sub District	Jenis Peruntukan(m ²)/ Purpose for Facility		
	Sarana Ibadah/ Religious	Sarana Pendidikan/ Education	Sarana Umum/ Public
(1)	(3)	(4)	(5)
1. Teunom	60.479	57.576,57	14.069
2. Panga	49.864,50	72.212,50	6.000
3. Krueng Sabee	142.882,30	67.108	46.466
4. Setia Bakti	87.458,94	93.206,17	15.926
5. Sampoiniet	54.284,65	27.059	8.963,25
6. Jaya	137.441,19	103.118,99	50.139,25
Jumlah/ Total	532.410,58	420.281,23	141.563,35
Jumlah 2010/ Total 2010	1.246.629	1.039.660	133.520

Sumber : Kantor Kementerian Agama Kabupaten Aceh Jaya

Source : Office Departement of Religion Affair of Aceh Jaya District

**BANYAKNYA LOKASI TANAH WAKAF
MENURUT PERUNTUKAN DAN KECAMATAN
DI KABUPATEN ACEH JAYA TAHUN 2011**
*Number of land devoted to religious purpose
by purposed and subdistrict in Aceh Jaya District, 2011*

Tabel V.48
Table

Kecamatan/ Sub District	Jenis Peruntukan(m ²)/ Purpose for Facility		
	Sarana Ibadah/ Religious	Sarana Pendidikan/ Education	Sarana Umum/ Public
(1)	(3)	(4)	(5)
1. Teunom	22	17	7
2. Panga	22	14	2
3. Krueng Sabee	42	9	20
4. Setia Bakti	25	8	8
5. Sampoiniet	27	7	7
6. Jaya	68	27	26
Jumlah/ Total	206	82	70
Jumlah 2010/ Total 2010	205	78	66

Sumber : Kantor Kementerian Agama Kabupaten Aceh Jaya
Source : Office Departement of Religion Affair of Aceh Jaya District

Social

**BANYAKNYA PERNIKAHAN YANG TERCATAT PADA
KANTOR URUSAN AGAMA MENURUT BULAN
DI KABUPATEN ACEH JAYA TAHUN 2011**

Tabel V.49

Table

*Number of marital occasion registered on religious affair office
by month in Aceh Jaya District, 2011*

Bulan/ Months	KUA/ Sub Distric'st Religious Affair Office						Jumlah Total
	Teunom	Panga	Krueng Sabee	Setia Bakti	Sampoiniet	Jaya	
	(1)	(2)	(3)	(4)	(5)	(6)	
Januari/ <i>January</i>	16	12	14	8	10	24	84
Pebruari/ <i>February</i>	16	3	10	7	-	9	36
Maret/ <i>March</i>	8	2	10	10	10	14	54
April/ <i>April</i>	5	4	13	10	5	23	60
Mei/ <i>May</i>	14	5	11	9	4	13	56
Juni/ <i>June</i>	9	3	12	6	-	16	46
Juli/ <i>July</i>	15	-	10	5	40	15	85
Agustus/ <i>August</i>	-	5	6	-	8	8	27
September/ <i>September</i>	16	5	11	13	12	15	72
Oktober/ <i>October</i>	8	4	12	-	-	18	42
Nopember/ <i>November</i>	15	6	21	7	48	24	121
Desember/ <i>December</i>	14	3	16	20	30	25	108
Jumlah/ Total	136	52	146	95	167	204	791
Jumlah 2010/ Total 2010	91	27	94	65	122	131	530

Sumber : Kantor Departemen Agama Kabupaten Aceh Jaya

Source : Office Departement of Religion Affair of Aceh Jaya Districts

Tabel
Table V.50

**BANYAKNYA PERKARA PERCERAIAN YANG DITERIMA
DAN DIPUTUSKAN PADA MAHKAMAH SYARIAH CALANG
MENURUT KECAMATAN TAHUN 2011**

*Number of divorce reported and settled
on state court of syariah of Calang, 2011*

Kecamatan/ Sub District	Cerai Talak		Cerai Gugat	
	Diterima/ Reported	Diputuskan/ Settled	Diterima/ Reported	Diputuskan/ Settled
(1)	(2)	(3)	(4)	(5)
1. Teunom	2	2	9	9
2. Panga	1	1	2	2
3. Krueng Sabee	-	-	11	11
4. Setia Bakti	-	-	5	5
5. Sampoiniet	-	-	4	4
6. Jaya	1	1	9	8
7. Pasie Raya	-	-	-	-
8. Darul Hikmah	-	-	-	-
9. Indra Jaya	-	-	-	-
Jumlah/ Total	4	4	40	39
Jumlah 2010/ Total 2010	3	3	24	19

SocialLANJUTAN TABEL V.50/ *Continued Table V.50*

Kecamatan/ Sub District	Kewarisan		Banyaknya Perkara	
	Diterima/ Reported	Diputuskan/ Settled	Diterima/ Reported	Diputuskan/ Settled
(1)	(6)	(7)	(8)	(9)
1. Teunom	-	-	11	11
2. Panga	-	-	3	3
3. Krueng Sabee	-	-	11	11
4. Setia Bakti	-	-	5	5
5. Sampoiniet	-	-	4	4
6. Jaya	-	-	10	9
7. Pasie Raya	-	-	-	-
8. Darul Hikmah	-	-	-	-
9. Indra Jaya	-	-	-	-
Jumlah/ Total	0	0	44	43
Jumlah 2010/ Total 2010	0	0	27	20

Sumber : Mahkamah Syariah Calang

Source : *State Court of Syariah of Calang*

**FAKTOR-FAKTOR PENYEBAB TERJADINYA PERCERAIAN
PADA MAHKAMAH SYARIAH CALANG TAHUN 2011**

Tabel
Table **V.51**

*Factor on causing divorce occasion
on state court of syariah of Calang, 2011*

Kecamatan/ Sub District	Terus-Menerus Berselisih		
	Politis	Gangguan Pihak Ketiga	Tak Ada Keharmonisan
(1)	(2)	(3)	(4)
1. Teunom	-	-	11
2. Panga	-	-	3
3. Krueng Sabee	-	-	11
4. Setia Bakti	-	-	5
5. Sampoiniet	-	-	4
6. Jaya	-	-	9
7. Pasie Raya	-	-	-
8. Darul Hikmah	-	-	-
9. Indra Jaya	-	-	-
Jumlah/ Total	0	0	43
Jumlah 2010/ Total 2010	0	0	27

SocialLANJUTAN TABEL V.51/ *Continued Table V.51*

Kecamatan/ Sub District	Kawin di bawah umur	Penganiayaan	Dihukum
(1)	(5)	(6)	(7)
1. Teunom	-	-	-
2. Panga	-	-	-
3. Krueng Sabee	-	-	-
4. Setia Bakti	-	-	-
5. Sampoiniet	-	-	-
6. Jaya	-	-	-
7. Pasie Raya	-	-	-
8. Darul Hikmah	-	-	-
9. Indra Jaya	-	-	-
Jumlah/ Total	0	0	0
Jumlah 2010/ Total 2010	0	0	0

Sumber : Mahkamah Syariah Calang

Source : *State Court of Syariah of Calang*

Tabel
Table **V.52**

**BANYAKNYA KASUS PELANGGARAN/TINDAK
KEJAHATAN MENURUT JENIS KASUS
DI KABUPATEN ACEH JAYA TAHUN 2011**
Number of Crime Cases in Aceh Jaya District, 2011

Jenis Kejahatan/ <i>Criminality</i>	Dilaporkan/ <i>Reported</i>	Selesai/ <i>Finished</i>	Belum Selesai/ <i>Unfinished</i>
(1)	(2)	(3)	(4)
1. Asusila	1	1	-
2. Pencurian	43	16	27
3. Penganiayaan	20	17	3
4. Curanmor	2	1	1
5. Narkotika	17	15	2
6. Penipuan	9	6	3
7. Penggelapan	6	5	1
8. Pengrusakan	-	-	-
9. Penadah	2	2	-
10. Tambang Emas	-	-	-
11. KDRT	6	6	-
12. Menikah Tanpa Izin	-	-	-
13. Pengancaman	1	1	-

Social

LANJUTAN TABEL V.52/ *Continued Table V.52*

Jenis Kejahatan/ <i>Criminality</i>	Dilaporkan/ <i>Reported</i>	Selesai/ <i>Finished</i>	Belum Selesai/ <i>Unfinished</i>
(1)	(2)	(3)	(4)
14. Perampasan Tanah	-	-	-
15. Ilegal Logging	-	-	-
16. Penemuan Mayat	5	-	5
17. Pemalsuan Tanda Tangan	-	-	-
18. Pembakaran	-	-	-
19. Senpi / Handak	1	1	-
20. Khalwat	1	1	-
21. Perbuatan Tidak Menyenangkan	2	2	-
22. Pembunuhan	-	-	-
23. Pemerasan	-	-	-
24. Pemerkosaan	1	1	-
25. Kebakaran	1	-	1
26. Penyerobotan Tanah	1	1	-
27. Penculikan	-	-	-
28. Korupsi	-	-	-
29. Timbun Minyak	1	1	-
30. Bawa Lari Gadis dibawah Umur	1	1	-

Sosial

31. Perampasan	1	-	1
32. Laka Kerja Meninggal	1	-	1
<hr/>			
Jumlah/ Total	123	78	45
<hr/>			
Jumlah 2010/ Total 2010	165	83	78
<hr/>			

Sumber : Kepolisian Resort Aceh Jaya

Source : Resort Police of Aceh Jaya District

<http://acehjayakab.bps.go.id>

Social**BANYAKNYA KEKERASAN DALAM RUMAH TANGGA
MENURUT JENIS DI KABUPATEN ACEH JAYA
TAHUN 2011****Tabel V.53***Table**Number of domestic violation by subdistrict
in Aceh Jaya District, 2011*

Kecamatan/ Sub District	Bentuk Kekerasan				Total
	Fisik	Mental	Seksual	Penelantaran Ekonomi	
(1)	(2)	(3)	(4)	(5)	(6)
1. Teunom	5	-	3	-	8
2. Panga	-	-	2	-	2
3. Krueng Sabee	3	-	2	-	5
4. Setia Bakti	1	-	3	-	4
5. Sampoiniet	2	-	-	-	2
6. Jaya	-	-	-	-	-
7. Pasie Raya	-	-	-	-	-
8. Darul Hikmah	-	-	-	-	-
9. Indra Jaya	-	-	-	-	-
Jumlah/ Total	11	0	10	0	21
Jumlah 2010/ Total 2010	3	2	-	-	5

Sumber : Badan Keluarga Berencana, Pemberdayaan Perempuan, dan Perlindungan Anak Kabupaten Aceh Jaya (Diolah dari berbagai sumber)

Source : *Planned Family, Women Empower, and Children Protection Board of Aceh Jaya District*

**BANYAKNYA KEKERASAN TERHADAP PEREMPUAN
MENURUT JENIS DI KABUPATEN ACEH JAYA
TAHUN 2011**

Tabel V.54

Table

*Number of violation on woman by subdistrict
in Aceh Jaya District, 2011*

Kecamatan/ Sub District	Bentuk Kekerasan				Total
	Fisik	Mental	Seksual	Penelantaran Ekonomi	
(1)	(2)	(3)	(4)	(5)	(6)
1. Teunom	10	-	3	-	13
2. Panga	-	-	1	-	1
3. Krueng Sabee	3	-	1	-	4
4. Setia Bakti	1	-	3	-	4
5. Sampoiniet	2	-	-	-	2
6. Jaya	-	-	-	-	-
7. Pasie Raya	-	-	-	-	-
8. Darul Hikmah	-	-	-	-	-
9. Indra Jaya	-	-	-	-	-
Jumlah/ Total	16	0	8	0	24
Jumlah 2010/ Total 2010	3	2	-	-	5

Sumber : Badan Keluarga Berencana, Pemberdayaan Perempuan, dan Perlindungan Anak Kabupaten Aceh Jaya (Diolah dari berbagai sumber)

Source : *Planned Family, Women Empower, and Children Protection Board of Aceh Jaya District*

Social**Tabel**
Table V.55**BANYAKNYA PERKARA YANG DITERIMA
MAHKAMAH SYARIAH CALANG TAHUN 2011**
*Number of cases registered on state court of syariah of Calang,
2011*

No.	Jenis Perkara/ Cases	Banyaknya/ Total
(1)	(2)	(3)
1	Izin Poligami	-
2	Pencegahan Perkawinan	-
3	Penolakan Perkawinan oleh PPN/KUA	-
4	Pembatalan Perkawinan	-
5	Kelalaian Atas Kewajiban Suami/Isteri	-
6	Cerai Talak	4
7	Cerai Gugat	40
8	Harta Bersama	1
9	Penguasaan Anak	-
10	Nafkah Anak Oleh Ibu	-
11	Hak-hak Bekas Isteri	-
12	Pengesahan Anak	-
13	Pengangkatan Anak	-
14	Pencabutan Kekuasaan Wali	6
15	Penunjukan Orang Lain Sebagai Wali	-
16	Ganti Rugi Terhadap Wali	-
17	Asal Usul Anak	-
18	Penolakan Perkawinan Campuran	-

LANJUTAN TABEL IV.55/ *Continued Table IV.55*

No.	Jenis Perkara/ <i>Kind of Cases</i>	Banyaknya/ <i>Total</i>
(1)	(2)	(3)
19	Itsbat Nikah	90
20	Izin Kawin	-
21	Dispensasi Kawin	-
22	Wali Adhol	-
	B. Kewarisan	1
	C. Wasiat	-
	D. Hibah	-
	E. Wakaf	-
	F. Sadaqah	-
	G. Pelaksanaan Syariat Islam	-
	H. Penetapan Ahli Waris	9
	I. Penetapan Perwalian Anak	-
	J. Pengangkatan Anak (Adopsi)	-
	K. Perkara Jinayat	-
	L. Lain-lain	2
	Jumlah/ <i>Total</i>	151
	Jumlah 2010/ <i>Total 2010</i>	134

Sumber : Mahkamah Syariah Calang
 Source : *State Court of Syariah of Calang*

Social**Tabel**
Table V.56**BANYAKNYA PERKARA PERDATA YANG MASUK,
DISELESAIKAN, BANDING, KASASI, DAN GRASI
DI PENGADILAN NEGERI CALANG TAHUN 2011**
*Number of civil cases reported, settled, and appealed
on state court of justice of Calang, 2011*

Bulan/ Months	Sisa Bulan lalu/ <i>rest of last month</i>	Masuk/ Reported	Disele- saikan/ Settled	Banding/ Request consideration	Kasasi/ Appeal
(1)	(2)	(3)	(4)	(5)	(6)
Januari/ <i>January</i>	-	2	2	-	-
Pebruari/ <i>February</i>	-	-	-	-	-
Maret/ <i>March</i>	-	-	-	-	-
April/ <i>April</i>	-	-	-	-	-
Mei/ <i>May</i>	-	-	-	-	-
Juni/ <i>June</i>	-	-	-	-	-
Juli/ <i>July</i>	-	1	1	-	-
Agustus/ <i>August</i>	-	-	-	-	-
September/ <i>September</i>	-	-	-	-	-
Oktober/ <i>October</i>	-	-	-	-	-
Nopember/ <i>November</i>	-	-	-	-	-
Desember/ <i>December</i>	-	-	-	-	-
Jumlah/ <i>Total</i>	0	3	3	0	0
Jumlah 2010/ <i>Total 2010</i>	0	2	1	0	0

Sumber : Pengadilan Negeri Kabupaten Aceh Jaya

Source : Court of Justice of Aceh Jaya District

Tabel
Table V.57

**JUMLAH PERKARA YANG DISELESAIKAN
PENGADILAN NEGERI CALANG DIRINCI MENURUT
JENIS PERKARA DAN BULAN PUTUSAN TAHUN 2011**
*Number of cases settled by kind of cases and month decision
on state court of justice of Calang, 2011*

Bulan/ Months	Tolakan/ Biasa	Sumir	Rol/ Pelanggaran	Jumlah/ Total
(1)	(2)	(3)	(4)	(5)
Januari/ <i>January</i>	1	-	37	38
Pebruari/ <i>February</i>	7	-	73	143
Maret/ <i>March</i>	7	-	39	46
April/ <i>April</i>	3	-	133	136
Mei/ <i>May</i>	7	-	114	121
Juni/ <i>June</i>	3	-	37	39
Juli/ <i>July</i>	2	-	293	295
Agustus/ <i>August</i>	4	-	246	250
September/ <i>September</i>	8	-	4	12
Oktober/ <i>October</i>	10	-	443	453
Nopember/ <i>November</i>	3	-	561	564
Desember/ <i>December</i>	3	-	371	374
Jumlah/ Total	58	0	2.351	2.409
Jumlah 2010/ Total 2010	76	0	160	236

Sumber : Pengadilan Negeri Kabupaten Aceh Jaya
Source : Court of Justice of Aceh Jaya District

Tabel
Table V.58**JUMLAH TERDAKWA/TERTUDUH
YANG DISELESAIKAN PENGADILAN NEGERI CALANG
MENURUT JENIS PERKARA TAHUN 2011**
*Number of accused settled on state court of justice of Calang,
2011*

Jenis Pidana/ Cases	Banyaknya/ Total
(1)	(2)
1. Pidana Mati	-
2. Pidana Seumur Hidup	-
3. Pidana Penjara	54
4. Pidana Kurungan	-
5. Pidana Bersyarat/Percobaan	-
6. Pidana Denda	2.351
7. Pidana Tambahan	-
8. Dikembalikan Kepada Orang Tua	-
9. Diserahkan Kepada Pemerintah	-
10. Dibebaskan Dari Segala Tuduhan	-
11. Dilepas Dari Tuntutan	4
12. Dipindahkan	-
Jumlah/ Total	2.409
Jumlah 2010/ Total 2010	541

Sumber : Pengadilan Negeri Kabupaten Aceh Jaya
Source : Court of Justice of Aceh Jaya District

Tabel
Table V.59

**SIKAP TERPIDANA/TERTUDUH TERHADAP
PUTUSAN PENGADILAN NEGERI CALANG
MENURUT BULAN PUTUSAN TAHUN 2011**

*Number of accused respons on vonnis
of state court of justice of Calang, 2011*

Bulan/ Months	Sikap Terhadap Tuduhan			Jumlah/ Total
	Menerima/ Accepted	Banding	Kasasi	
(1)	(2)	(3)	(4)	(5)
Januari/ <i>January</i>	1	-	-	1
Pebruari/ <i>February</i>	7	-	-	7
Maret/ <i>March</i>	7	-	-	7
April/ <i>April</i>	3	-	-	3
Mei/ <i>May</i>	7	-	-	7
Juni/ <i>June</i>	3	-	-	3
Juli/ <i>July</i>	2	-	-	2
Agustus/ <i>August</i>	4	-	-	4
September/ <i>September</i>	7	1	-	8
Oktober/ <i>October</i>	10	-	-	10
Nopember/ <i>November</i>	3	-	-	3
Desember/ <i>December</i>	3	-	-	3
Jumlah/ Total	57	1	0	58
Jumlah 2010/ Total 2010	61	17	5	83

Sumber : Pengadilan Negeri Kabupaten Aceh Jaya
Source : Court of Justice of Aceh Jaya District

Social**Tabel**
Table V.60**BANYAKNYA TERDAKWA/TERTUDUH YANG
DISELESAIKAN PENGADILAN NEGERI CALANG
MENURUT KELOMPOK UMUR TAHUN 2011***Number of accused by age group
on state court of justice of Calang, 2011*

Bulan/ Months	Kurang dari 16 Tahun	16 s/d 20 Tahun	Lebih dari 20 Tahun	Jumlah/ Total
(1)	(2)	(3)	(4)	(5)
Januari/ <i>January</i>	-	-	1	1
Pebruari/ <i>February</i>	-	-	7	7
Maret/ <i>March</i>	-	1	6	7
April/ <i>April</i>	-	-	3	3
Mei/ <i>May</i>	-	-	7	7
Juni/ <i>June</i>	-	-	3	3
Juli/ <i>July</i>	-	-	2	2
Agustus/ <i>August</i>	-	-	4	4
September/ <i>September</i>	-	-	8	8
Oktober/ <i>October</i>	-	2	10	10
Nopember/ <i>November</i>	-	-	3	3
Desember/ <i>December</i>	-	-	3	3
Jumlah/ Total	0	3	55	58
Jumlah 2010/ Total 2010	4	6	70	80

Sumber : Pengadilan Negeri Kabupaten Aceh Jaya

Source : Court of Justice of Aceh Jaya District

Tabel
Table V.61

**JUMLAH HAKIM, PANITERA, PANITERA PENGGANTI,
DAN JURU SITA DALAM LINGKUNGAN
PENGADILAN NEGERI CALANG TAHUN 2011**
*Number of judges, clerk of court, substitute clerk, and reposes
server on state court of justice of Calang, 2011*

Jenis Tugas/ <i>Job</i>	Banyaknya/ <i>Total</i>
(1)	(2)
1. Hakim/ <i>Judges</i>	7
2. Panitera/ <i>Clerk of Court</i>	1
3. Panitera Pengganti/ <i>Subtitute Clerk</i>	4
4. Juru Sita/ <i>Reposes Server</i>	2
Jumlah/ <i>Total</i>	14
Jumlah 2010/ <i>Total 2010</i>	13

Sumber : Pengadilan Negeri Kabupaten Aceh Jaya
Source : *Court of Justice of Aceh Jaya District*

VI. PERTANIAN

Tanaman Pangan

Kabupaten Aceh Jaya merupakan salah satu daerah yang sesuai untuk budidaya berbagai jenis komoditi pertanian, baik jenis tanaman pangan seperti padi, palawija, buah-buahan, dan sayuran, maupun jenis tanaman perkebunan seperti karet, kelapa sawit, dan kelapa dalam. Namun sebagian besar lahan pertanian masih mengandalkan air hujan sebagai sumber pengairan.

Dari 13.074 hektar luas lahan baku sawah, sebanyak 10.454 hektar di antaranya masih tadah hujan. Produksi Padi selama tahun 2011 mencapai 42.123 ton setara dengan rata-rata produksi 4,9 ton/hektar. Produksi Jagung mencapai 661,3 ton dengan rata-rata produksi 2,9 ton/hektar, Kedelai menghasilkan 199,4 ton dengan rata-rata 1,1 ton/hektar, Kacang Tanah menghasilkan 146 ton dengan rata-rata produksi 1,3 ton/hektar, Ubi Kayu menghasilkan 431,9 ton dengan rata-rata produksi 11,4 ton/hektar, Ubi Jalar menghasilkan 163,9 ton dengan rata-rata produksi 10,1 ton/hektar.

Perkebunan

Produksi Sayur-Sayuran telah mencapai 6 komoditi pertanian sedangkan Buah-buahan mencapai 13 komoditi pertanian. Terdapat 2 perusahaan besar perkebunan dengan Hak Guna Usaha (HGU) mencapai 11.160 hektar. Sementara untuk perkebunan rakyat mencapai 31.632 hektar untuk 12 komoditi pertanian.

Perikanan

Untuk perikanan laut menjadi andalan di wilayah Kabupaten Aceh Jaya karena semua kecamatannya berbatasan langsung dengan samudera Indonesia.

Agriculture

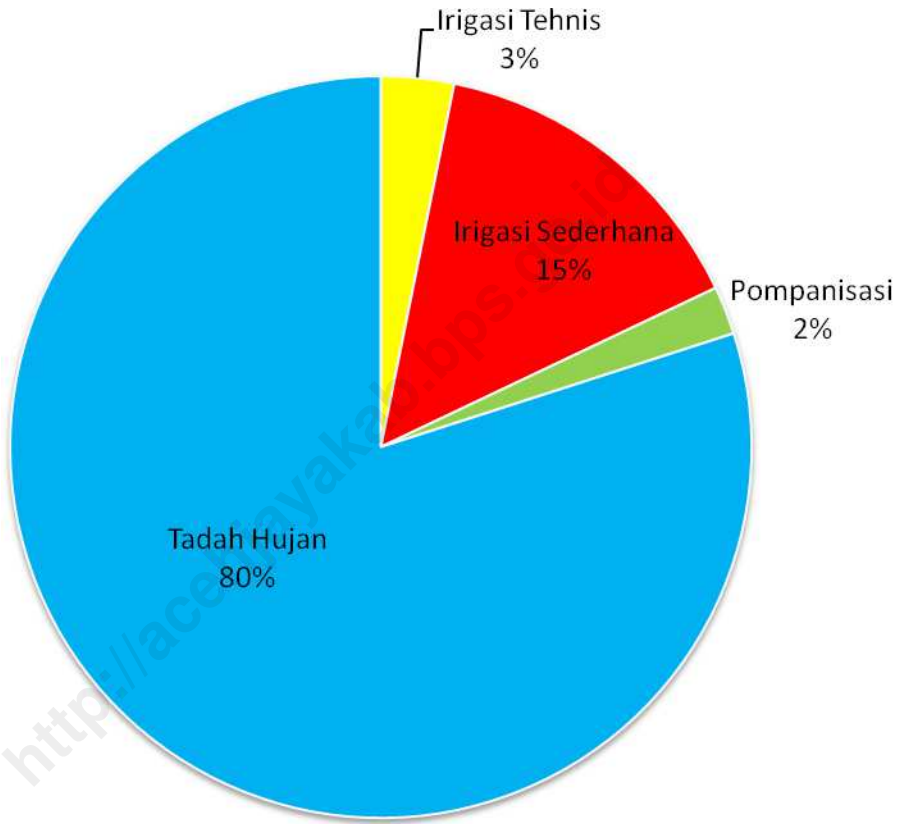
Pada tahun 2011 tercatat banyaknya sarana pendukung kelautan dan perikanan di Kabupaten Aceh Jaya terdiri dari 2 unit Pangkalan Pendaratan Ikan (PPI), 14 unit Tempat Pendaratan Ikan (TPI), 13 pasar ikan, 1 unit tempat penyimpanan ikan, dan 1 balai benih ikan. Sedangkan untuk kendaraan penangkapan ikan di Aceh Jaya pada tahun 2011, tercatat 964 kapal motor dan 658 non kapal motor.

Banyaknya nelayan dan petani ikan yang tercatat di wilayah Kabupaten Aceh jaya pada tahun 2011 yaitu 2.663 orang nelayan dan 1.562 petani ikan.

**PERSENTASE LUAS LAHAN SAWAH MENURUT SISTEM
PENGAIRAN DAN KECAMATAN DI KAB. ACEH JAYA,
TAHUN 2011**

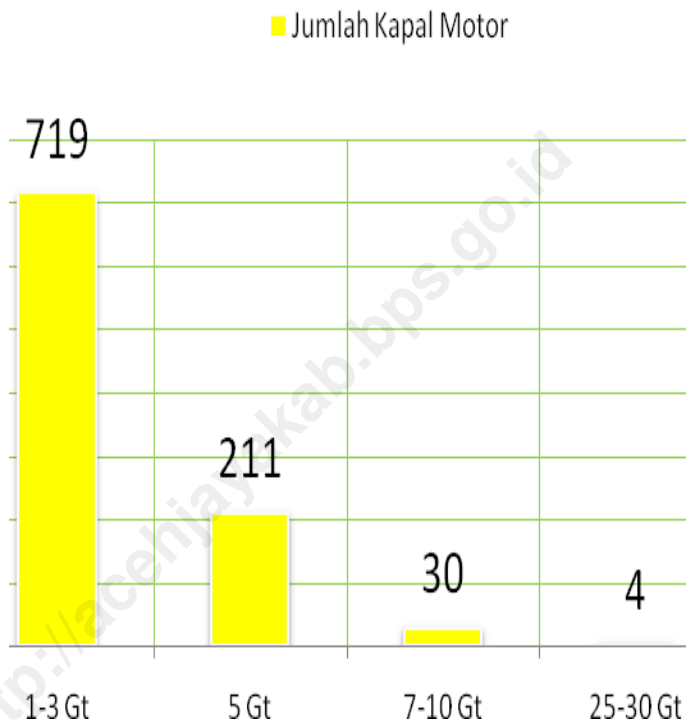
Gambar VI.1
Figure

*Percentage dry land area by drainage
in Aceh Jaya District, 2011*



Gambar VI.2
Figure

**BANYAKNYA KAPAL MOTOR PENANGKAPAN IKAN
MENURUT TONASE DI KAB. ACEH JAYA TAHUN 2011**
Number of fishery boats by tonage in Aceh Jaya District, 2011



Tabel VI.1
Table

**BANYAKNYA PRODUKSI PADI DAN PALAWIJA
DI KABUPATEN ACEH JAYA TAHUN 2000-2011 (Ton)**
*Production of paddy and palawija in Aceh Jaya District,
2000-2011*

Tahun/ Year	Padi/ Paddy	Jagung/ Corn	Ubi Kayu/ Cassava	Ubi Jalar/ Sweet Potato
(1)	(2)	(3)	(4)	(5)
2000	26.768,61	351,27	0,00	340,20
2001	56.820,69	438,21	0,00	492,75
2002	57.339,46	442,21	0,00	492,75
2003	57.339,46	442,21	0,00	492,75
2004	32.892,00	148,00	0,00	491,00
2005	0,00	107,00	333,00	210,00
2006	0,00	109,00	310,00	235,20
2007	7.812,50	145,40	578,10	151,00
2008	12.705,00	145,00	578,85	151,00
2009	53.003,00	300,60	578,85	220,00
2010	32.010,00	231,50	623,10	271,80
2011	42.123,00	601,30	439,10	163,90

Sumber : Dinas Pertanian dan Peternakan Kabupaten Aceh Jaya
Source : Agriculture and Poultry Services of Aceh Jaya District

Agriculture

Tabel
Table VI.2

LUAS LAHAN SAWAH MENURUT SISTEM PENGAIRAN DAN KECAMATAN DI KABUPATEN ACEH JAYA, 2011 (Ha)

*Dry land area by drainage and subdistrict
in Aceh Jaya District, 2011*

Kecamatan/ <i>Sub District</i>	Irigasi Teknis	Irigasi Semi Teknis	Irigasi sederhana/ Irigasi Pedesaan
(1)	(2)	(3)	(4)
1. Teunom	-	-	60
2. Panga	415	-	35
3. Krueng Sabee	-	-	300
4. Setia Bakti	-	-	950
5. Sampoiniet	-	-	-
6. Jaya	-	-	585
7. Pasie Raya	-	-	-
8. Darul Hikmah	-	-	-
9. Indra Jaya	-	-	-
Jumlah/ <i>Total</i>	415	0	1.930
Jumlah 2010/ <i>Total 2010</i>	415	0	1.930

Sumber : Dinas Pertanian dan Peternakan Kabupaten Aceh Jaya
Source : *Agriculture and Poultry Services of Aceh Jaya District*

LANJUTAN TABEL VI.2/ *Continued Table VI.2*

Kecamatan/ <i>Sub District</i>	Pompanisasi	Tadah Hujan	Total/ Luas Baku Sawah
(1)			
1. Teunom	200	2.860	3.120
2. Panga	-	1.155	1.605
3. Krueng Sabee	-	1.347	1.647
4. Setia Bakti	25	400	1.375
5. Sampoiniet	-	2.400	2.400
6. Jaya	50	2.292	2.927
7. Pasie Raya	-	-	-
8. Darul Hikmah	-	-	-
9. Indra Jaya	-	-	-
Jumlah/ <i>Total</i>	275	10.454	13.074
Jumlah 2010/ <i>Total 2010</i>	275	10.254	12.874

Sumber : Dinas Pertanian dan Peternakan Kabupaten Aceh Jaya
Source : *Agriculture and Poultry Services of Aceh Jaya District*

Agriculture

LUAS TANAM, LUAS PANEN, PRODUKSI DAN RATA-RATA PRODUKSI PADI SAWAH MENURUT KECAMATAN DI KABUPATEN ACEH JAYA TAHUN 2011 (Ha)

Tabel VI.3
Table

*Planted area, harvested area, production and average
production of wet land paddy by subdistrict in Aceh Jaya District,
2011*

Kecamatan/ Sub District	Luas/ Area (Hektar)		Produksi/ Production (Ton)	Rata-rata Produksi/ Average Prod. (Ton/Hektar)
	Tanam/ Planted	Panen/ Harvested		
(1)	(2)	(3)	(4)	(5)
1. Teunom	2.248	2.204	8.816	4
2. Panga	680	960	5.664	5,9
3. Krueng Sabee	375	1.141	3.879	3,4
4. Setia Bakti	980	720	3.600	5
5. Sampoiniet	796	564	2.764	4,9
6. Jaya	2.875	2.900	17.400	6
7. Pasie Raya	-	-	-	-
8. Darul Hikmah	-	-	-	-
9. Indra Jaya	-	-	-	-
Jumlah/ Total	7.954	8.489	42.123	4,9
Jumlah 2010/ Total 2010	6.506	6.771	32.010	4,5

Sumber : Dinas Pertanian dan Peternakan Kabupaten Aceh Jaya

Source : Agriculture and Poultry Services of Aceh Jaya District

**LUAS TANAM, LUAS PANEN, PRODUKSI DAN RATA-RATA
PRODUKSI PALAWIJA MENURUT KECAMATAN DI
KABUPATEN ACEH JAYA TAHUN 2011**

Tabel VI.4.1

Table

*Planted area, harvested area, production and average production
of palawija by subdistrict in Aceh Jaya District, 2011*

TANAMAN : JAGUNG

Kecamatan/ Sub District	Luas/ Area (Hektar)		Produksi/ Production (Ton)	Rata-rata Produksi/ Average Prod. (Ton/Hektar)
	Tanam/ Planted	Panen/ Harvested		
(1)	(2)	(3)	(4)	(5)
1. Teunom	56	45	135	3
2. Panga	18	15	45	3
3. Krueng Sabee	8	10	29	2,9
4. Setia Bakti	67	73	211,7	2,9
5. Sampoiniet	52	49	147	3
6. Jaya	13	12	33,6	2,8
7. Pasie Raya	-	-	-	-
8. Darul Hikmah	-	-	-	-
9. Indra Jaya	-	-	-	-
Jumlah/ Total	214	204	601,3	2,9
Jumlah 2010/ Total 2010	95	80	231.5	2.9

Sumber : Dinas Pertanian dan Peternakan Kabupaten Aceh Jaya

Source : Agriculture and Poultry Services of Aceh Jaya District

Agriculture

LUAS TANAM, LUAS PANEN, PRODUKSI DAN RATA-RATA PRODUKSI PALAWIJA MENURUT KECAMATAN DI KABUPATEN ACEH JAYA TAHUN 2011

Tabel VI.4.2

Table

*Planted Area, Harvested Area, Production and Average
Production of Palawija by Sub District in Aceh Jaya District, 2011*

TANAMAN : UBI KAYU

Kecamatan/ Sub District	Luas/ Area (Hektar)		Produksi/ Production (Ton)	Rata-rata Produksi/ Average Prod. (Ton/Hektar)
	Tanam/ Planted	Panen/ Harvested		
(1)	(2)	(3)	(4)	(5)
1. Teunom	10	11	125,4	11,4
2. Panga	3	5	58	11,6
3. Krueng Sabee	6	5	56	11,2
4. Setia Bakti	3	3	33,3	11,1
5. Sampoiniet	5	5	57,5	11,5
6. Jaya	8	9	101,7	11,3
7. Pasie Raya	-	-	-	-
8. Darul Hikmah	-	-	-	-
9. Indra Jaya	-	-	-	-
Jumlah/ Total	35	38	431,9	11,4
Jumlah 2010/ Total 2010	36	55	623.1	11.4

Sumber : Dinas Pertanian dan Peternakan Kabupaten Aceh Jaya

Source : Agriculture and Poultry Services of Aceh Jaya District

**LUAS TANAM, LUAS PANEN, PRODUKSI DAN RATA-RATA
PRODUKSI PALAWIJA MENURUT KECAMATAN DI
KABUPATEN ACEH JAYA TAHUN 2011**

Tabel VI.4.3

Table

*Planted Area, Harvested Area, Production and Average
Production of Palawija by Sub District in Aceh Jaya District, 2011*

TANAMAN : UBI JALAR

Kecamatan/ Sub District	Luas/ Area (Hektar)		Produksi/ Production (Ton)	Rata-rata Produksi/ Average Prod. (Ton/Hektar)
	Tanam/ Planted	Panen/ Harvested		
(1)	(2)	(3)	(4)	(5)
1. Teunom	3	4	38,8	9,7
2. Panga	1	1	9,8	9,8
3. Krueng Sabee	0	0	0	0
4. Setia Bakti	0	0	0	0
5. Sampoiniet	2	2	20,8	10,4
6. Jaya	7	9	94,5	10,5
7. Pasie Raya	-	-	-	-
8. Darul Hikmah	-	-	-	-
9. Indra Jaya	-	-	-	-
Jumlah/ Total	13	16	163,9	10,1
Jumlah 2010/ Total 2010	20.0	27.0	271.8	9.9

Sumber : Dinas Pertanian dan Peternakan Kabupaten Aceh Jaya
Source : Agriculture and Poultry Services of Aceh Jaya District

Agriculture

LUAS TANAM, LUAS PANEN, PRODUKSI DAN RATA-RATA PRODUKSI KACANG-KACANGAN MENURUT KECAMATAN DI KABUPATEN ACEH JAYA TAHUN 2011

Tabel VI.5.1

Table

*Planted area, harvested area, production and average
production of bean by subdistrict in Aceh Jaya District, 2011*

TANAMAN : KEDELAI

Kecamatan/ Sub District	Luas/ Area (Hektar)		Produksi/ Production (Ton)	Rata-rata Produksi/ Average Prod. (Ton/Hektar)
	Tanam/ Planted	Panen/ Harvested		
(1)	(2)	(3)	(4)	(5)
1. Teunom	9	10	11	1,1
2. Panga	12	14	15,4	1,1
3. Krueng Sabee	9	11	12,1	1,1
4. Setia Bakti	69	69	82,8	1,2
5. Sampoiniet	54	53	58,3	1,1
6. Jaya	29	18	19,8	1,1
7. Pasie Raya	-	-	-	-
8. Darul Hikmah	-	-	-	-
9. Indra Jaya	-	-	-	-
Jumlah/ Total	182	175	199,4	1,1
Jumlah 2010/ Total 2010	27	38	41,9	1,1

Sumber : Dinas Pertanian dan Peternakan Kabupaten Aceh Jaya

Source : Agriculture and Poultry Services of Aceh Jaya District

**LUAS TANAM, LUAS PANEN, PRODUKSI DAN RATA-RATA
PRODUKSI KACANG-KACANGAN MENURUT KECAMATAN
DI KABUPATEN ACEH JAYA TAHUN 2011**

Tabel VI.5.2

Table

*Planted area, harvested area, production and average
production of bean by subdistrict in Aceh Jaya District, 2011*

TANAMAN : KACANG TANAH

Kecamatan/ Sub District	Luas/ Area (Hektar)		Produksi/ Production (Ton)	Rata-rata Produksi/ Average Prod. (Ton/Hektar)
	Tanam/ Planted	Panen/ Harvested		
(1)	(2)	(3)	(4)	(5)
1. Teunom	53	26	39	1,5
2. Panga	23	20	26	1,3
3. Krueng Sabee	4	6	6	1
4. Setia Bakti	11	18	23,4	1,3
5. Sampoiniet	35	23	27,6	1,2
6. Jaya	17	20	24	1,2
7. Pasie Raya	-	-	-	-
8. Darul Hikmah	-	-	-	-
9. Indra Jaya	-	-	-	-
Jumlah/ Total	143	113	146	1,3
Jumlah 2010/ Total 2010	87	85	106.4	1,3

Sumber : Dinas Pertanian dan Peternakan Kabupaten Aceh Jaya
Source : Agriculture and Poultry Services of Aceh Jaya District

Agriculture

LUAS TANAM, LUAS PANEN, PRODUKSI DAN RATA-RATA PRODUKSI KACANG-KACANGAN MENURUT KECAMATAN DI KABUPATEN ACEH JAYA TAHUN 2011

Tabel VI.5.3

Table

*Planted area, harvested area, production and average
production of bean by subdistrict in Aceh Jaya District, 2011*

TANAMAN : KACANG PANJANG

Kecamatan/ Sub District	Luas/ Area (Hektar)		Produksi/ Production (Kw)	Rata-rata Produksi/ Average Prod. (Kw/Hektar)
	Tanam/ Planted	Panen/ Harvested		
(1)	(2)	(3)	(4)	(5)
1. Teunom	20	21	630	30
2. Panga	13	13	396	30,5
3. Krueng Sabee	6	8	244	30,5
4. Setia Bakti	9	8	244	30,5
5. Sampoiniet	12	1	335	30,5
6. Jaya	13	13	396	30,5
7. Pasie Raya	-	-	-	-
8. Darul Hikmah	-	-	-	-
9. Indra Jaya	-	-	-	-
Jumlah/ Total	73	74	2.245	30,4
Jumlah 2010/ Total 2010	78	81	2.471	31

Sumber : Dinas Pertanian dan Peternakan Kabupaten Aceh Jaya

Source : Agriculture and Poultry Services of Aceh Jaya District

LUAS TANAM, LUAS PANEN, PRODUKSI DAN RATA-RATA PRODUKSI SAYUR-SAYURAN MENURUT KECAMATAN DI KABUPATEN ACEH JAYA TAHUN 2011

Tabel VI.6.1
Table

Planted area, harvested area, production and average production of vegetables by subdistrict in Aceh Jaya District, 2011

TANAMAN : CABE BESAR

Kecamatan/ Sub District	Luas/ Area (Hektar)		Produksi/ Production (Kw)	Rata-rata Produksi/ Average Prod. (Kw/Hektar)
	Tanam/ Planted	Panen/ Harvested		
(1)	(2)	(3)	(4)	(5)
1. Teunom	19	28	51	1,428
2. Panga	12	10	51	510
3. Krueng Sabee	5	7	53	371
4. Setia Bakti	7	6	50	300
5. Sampoiniet	25	13	55	715
6. Jaya	27	24	52	1,248
7. Pasie Raya	-	-	-	-
8. Darul Hikmah	-	-	-	-
9. Indra Jaya	-	-	-	-
Jumlah/ Total	95	88	4,752	52
Jumlah 2010/ Total 2010	90	89	4,468	50

Sumber : Dinas Pertanian dan Peternakan Kabupaten Aceh Jaya
Source : Agriculture and Poultry Services of Aceh Jaya District

Agriculture

LUAS TANAM, LUAS PANEN, PRODUKSI DAN RATA-RATA PRODUKSI SAYUR-SAYURAN MENURUT KECAMATAN DI KABUPATEN ACEH JAYA TAHUN 2011

Tabel VI.6.2
Table

Planted Area, Harvested Area, Production and Average Production of Vegetables by Sub District in Aceh Jaya District, 2011

TANAMAN : TOMAT

Kecamatan/ Sub District	Luas/ Area (Hektar)		Produksi/ Production (Kw)	Rata-rata Produksi/ Average Prod. (Kw/Hektar)
	Tanam/ Planted	Panen/ Harvested		
(1)	(2)	(3)	(4)	(5)
1. Teunom	-	-	-	-
2. Panga	-	2	200	100
3. Krueng Sabee	-	2	200	100
4. Setia Bakti	4	5	500	100
5. Sampoiniet	2	2	200	100
6. Jaya	-	3	330	110
7. Pasie Raya	-	-	-	-
8. Darul Hikmah	-	-	-	-
9. Indra Jaya	-	-	-	-
Jumlah/ Total	6	14	1,430	102
Jumlah 2010/ Total 2010	27	25	2,500	100

Sumber : Dinas Pertanian dan Peternakan Kabupaten Aceh Jaya
Source : *Agriculture and Poultry Services of Aceh Jaya District*

**LUAS TANAM, LUAS PANEN, PRODUKSI DAN RATA-RATA
PRODUKSI SAYUR-SAYURAN MENURUT KECAMATAN DI
KABUPATEN ACEH JAYA TAHUN 2011**

Tabel VI.6.3
Table

*Planted Area, Harvested Area, Production and Average
Production of Vegetables by Sub District in Aceh Jaya District,
2011*

TANAMAN : TERONG

Kecamatan/ Sub District	Luas/ Area (Hektar)		Produksi/ Production (Kw)	Rata-rata Produksi/ Average Prod. (Kw/Hektar)
	Tanam/ Planted	Panen/ Harvested		
(1)	(2)	(3)	(4)	(5)
1. Teunom	7	6	420	70
2. Panga	7	6	420	70
3. Krueng Sabee	1	4	280	70
4. Setia Bakti	10	11	803	73
5. Sampoiniet	4	3	210	70
6. Jaya	8	9	639	71
7. Pasie Raya	-	-	-	-
8. Darul Hikmah	-	-	-	-
9. Indra Jaya	-	-	-	-
Jumlah/ Total	37	39	2,772	70,7
Jumlah 2010/ Total 2010	42	69	3,418	70

Sumber : Dinas Pertanian dan Peternakan Kabupaten Aceh Jaya
Source : Agriculture and Poultry Services of Aceh Jaya District

Agriculture

LUAS TANAM, LUAS PANEN, PRODUKSI DAN RATA-RATA PRODUKSI SAYUR-SAYURAN MENURUT KECAMATAN DI KABUPATEN ACEH JAYA TAHUN 2011

Tabel VI.6.4
Table

*Planted Area, Harvested Area, Production and Average
Production of Vegetables by Sub District in Aceh Jaya District,
2011*

TANAMAN : MENTIMUN

Kecamatan/ Sub District	Luas/ Area (Hektar)		Produksi/ Production (Kw)	Rata-rata Produksi/ Average Prod. (Kw/Hektar)
	Tanam/ Planted	Panen/ Harvested		
(1)	(2)	(3)	(4)	(5)
1. Teunom	9	11	1.100	100
2. Panga	12	12	1.320	110
3. Krueng Sabee	11	10	1.010	101
4. Setia Bakti	7	6	600	100
5. Sampoiniet	19	15	1.650	110
6. Jaya	11	11	1.309	119
7. Pasie Raya	-	-	-	-
8. Darul Hikmah	-	-	-	-
9. Indra Jaya	-	-	-	-
Jumlah/ Total	37	65	6.989	107
Jumlah 2010/ Total 2010	68	69	6.873	100

Sumber : Dinas Pertanian dan Peternakan Kabupaten Aceh Jaya
Source : *Agriculture and Poultry Services of Aceh Jaya District*

**LUAS TANAM, LUAS PANEN, PRODUKSI DAN RATA-RATA
PRODUKSI SAYUR-SAYURAN MENURUT KECAMATAN DI
KABUPATEN ACEH JAYA TAHUN 2011**

Tabel VI.6.5
Table

*Planted Area, Harvested Area, Production and Average
Production of Vegetables by Sub District in Aceh Jaya District,
2011*

TANAMAN : KANGKUNG

Kecamatan/ Sub District	Luas/ Area (Hektar)		Produksi/ Production (Kw)	Rata-rata Produksi/ Average Prod. (Kw/Hektar)
	Tanam/ Planted	Panen/ Harvested		
(1)	(2)	(3)	(4)	(5)
1. Teunom	13	13	1.300	100
2. Panga	10	9	900	100
3. Krueng Sabee	1	1	100	100
4. Setia Bakti	9	8	800	100
5. Sampoiniet	-	-	-	-
6. Jaya	11	12	1.200	100
7. Pasie Raya	-	-	-	-
8. Darul Hikmah	-	-	-	-
9. Indra Jaya	-	-	-	-
Jumlah/ Total	44	43	4.300	100
Jumlah 2010/ Total 2010	43	45	4.370	97,4

Sumber : Dinas Pertanian dan Peternakan Kabupaten Aceh Jaya
Source : Agriculture and Poultry Services of Aceh Jaya District

Agriculture

LUAS TANAM, LUAS PANEN, PRODUKSI DAN RATA-RATA PRODUKSI SAYUR-SAYURAN MENURUT KECAMATAN DI KABUPATEN ACEH JAYA TAHUN 2011

Tabel VI.6.6
Table

Planted Area, Harvested Area, Production and Average Production of Vegetables by Sub District in Aceh Jaya District, 2011

TANAMAN : BAYAM

Kecamatan/ Sub District	Luas/ Area (Hektar)		Produksi/ Production (Kw)	Rata-rata Produksi/ Average Prod. (Kw/Hektar)
	Tanam/ Planted	Panen/ Harvested		
(1)	(2)	(3)	(4)	(5)
1. Teunom	5	5	50	10
2. Panga	9	9	90	10
3. Krueng Sabee	2	2	20	10
4. Setia Bakti	9	9	90	10
5. Sampoiniet	-	-	-	-
6. Jaya	12	12	120	10
7. Pasie Raya	-	-	-	-
8. Darul Hikmah	-	-	-	-
9. Indra Jaya	-	-	-	-
<i>Jumlah/Total</i>	37	37	370	10
<i>Jumlah 2010/ Total 2010</i>	40	42	420	10

Sumber : Dinas Pertanian dan Peternakan Kabupaten Aceh Jaya
Source : *Agriculture and Poultry Services of Aceh Jaya District*

Tabel
Table VI.6.7

LUAS TANAM, LUAS PANEN, PRODUKSI DAN RATA-RATA PRODUKSI SAYUR-SAYURAN MENURUT KECAMATAN DI KABUPATEN ACEH JAYA TAHUN 2011
Planted Area, Harvested Area, Production and Average Production of Vegetables by Sub District in Aceh Jaya District, 2011

TANAMAN : CABE RAWIT

Kecamatan/ Sub District	Luas/ Area (Hektar)		Produksi/ Production (Kw)	Rata-rata Produksi/ Average Prod. (Kw/Hektar)
	Tanam/ Planted	Panen/ Harvested		
(1)	(2)	(3)	(4)	(5)
1. Teunom	9	9	630	70
2. Panga	3	1	70	70
3. Krueng Sabee	2	1	70	70
4. Setia Bakti	9	7	495	70,7
5. Sampoiniet	-	-	0	0
6. Jaya	12	12	840	70
7. Pasie Raya	-	-	-	-
8. Darul Hikmah	-	-	-	-
9. Indra Jaya	-	-	-	-
<i>Jumlah/Total</i>	35	30	2.105	70,1
<i>Jumlah 2010/ Total 2010</i>	-	-	-	-

Sumber : Dinas Pertanian dan Peternakan Kabupaten Aceh Jaya
Source : Agriculture and Poultry Services of Aceh Jaya District

Agriculture

LUAS TANAM, LUAS PANEN, PRODUKSI DAN RATA-RATA PRODUKSI BUAH-BUAHAN MENURUT KECAMATAN DI KABUPATEN ACEH JAYA TAHUN 2011

Tabel VI.7.1
Table

Planted Area, Harvested Area, Production and Average Production of Fruits by Sub District in Aceh Jaya District, 2011

TANAMAN : SEMANGKA

Kecamatan/ Sub District	Luas/ Area (Hektar)		Produksi/ Production (Kw)	Rata-rata Produksi/ Average Prod. (Kw/Hektar)
	Tanam/ Planted	Panen/ Harvested		
(1)	(2)	(3)	(4)	(5)
1. Teunom	22	23	7.360	320
2. Panga	12	9	2.880	320
3. Krueng Sabee	1	1	320	320
4. Setia Bakti	4	4	1.280	320
5. Sampoiniet	2	1	320	320
6. Jaya	5	9	2.880	320
7. Pasie Raya	-	-	-	-
8. Darul Hikmah	-	-	-	-
9. Indra Jaya	-	-	-	-
<i>Jumlah/Total</i>	46	47	15.040	320
<i>Jumlah 2010/ Total 2010</i>	-	-	-	-

Sumber : Dinas Pertanian dan Peternakan Kabupaten Aceh Jaya
Source : Agriculture and Poultry Services of Aceh Jaya District

Tabel
Table VI.8

**LUAS AREA DAN PRODUKSI TANAMAN PERKEBUNAN
BESAR DI KABUPATEN ACEH JAYA TAHUN 2011**
*Planted area and production of plantation cooperate
in Aceh Jaya District, 2011*

Perusahaan/ <i>Firms</i>	Lokasi/ <i>Location</i>	Hak Guna Usaha (Ha)	Jenis Tanaman/ <i>Kind of Comodity</i>	Luas Tanaman (Ha)
(1)	(2)	(3)	(4)	(5)
1. PT. Perkebunan Beuna Coklat	Crak Monk, Sampoiniet	4.500	Kelapa Sawit	850
2. PT. Boswa Mega Polis	Alue Pit, Setia Bakti, Krueng Sabee	5.660	Kelapa Sawit	2000
Jumlah/ <i>Total</i>		10.160		2.850
Jumlah 2010/ <i>Total 2010</i>		14.489		3.600

Sumber : Dinas Kehutanan dan Perkebunan Kabupaten Aceh Jaya
Source : *Forestry and Estate Services of Aceh Jaya District*

**LUAS TANAM PERKEBUNAN RAKYAT MENURUT JENIS
TANAMAN DI KABUPATEN ACEH JAYA TAHUN 2011**

Tabel VI.9
Table

*Planted area of common plantation by plant
in Aceh Jaya District, 2011*

Jenis Tanaman/ <i>Plants</i>	Luas Tanaman/ <i>Planted Area (Hektar)</i>			Jumlah <i>Total/</i> (Hektar)
	Tanaman Belum Menghasilkan/ <i>Not yet Productive</i>	Tanaman Menghasilkan/ <i>Productive</i>	Tanaman Rusak/ <i>Unproductive</i>	
(1)	(2)	(3)	(4)	(5)
1. Kelapa / <i>Coconut</i>	1.880	2.091	2.362	6.333
2. Kelapa Sawit / <i>Palm Oil</i>	2.845	3.020	1.598	7.463
3. Karet / <i>Rubber</i>	4.422	5.589	2.405	12.416
4. Coklat / <i>Cacao</i>	506	275	489	1.270
5. Kopi / <i>Coffee</i>	360	514	481	1.355
6. Pinang / <i>Areca</i>	226	447	147	820
7. Pala / <i>Nutmeg</i>	14	72	49	135
8. Cengkeh / <i>Clove</i>	210	226	83	519
9. Kapuk Randu / <i>Kapok</i>	12	41	120	173
10. Sagu / <i>Palm</i>	42	101	260	403
11. Aren / <i>Palm Sugar</i>	11	14	0	25
12. Nilam / <i>Pachouli</i>	392	330	0	722
Jumlah/ <i>Total</i>	10.919	12.719,5	7.993	31.632
Jumlah 2010/ <i>Total 2010</i>	9.452	13.113	8.060	24.993

LANJUTAN TABEL VI.9/ *Continued Table VI.9*

Jenis Tanaman/ <i>Plants</i>	Produksi/ <i>Production</i> (Ton)	Produktivitas/ <i>Productivity</i> (Kg/Ha)	Jumlah Petani/ <i>Farmer</i> (KK)	Potensi <i>Potension/</i> (Hektar)
(1)	(6)	(7)	(8)	(9)
1. Kelapa / <i>Coconut</i>	1.655	783	4.879	262
2. Kelapa Sawit / <i>Palm Oil</i>	130.464	43.200	4.607	6.640
3. Karet / <i>Rubber</i>	14.067	2.560	10.528	9.585
4. Coklat / <i>Cacao</i>	210	750	812	3.754
5. Kopi / <i>Coffee</i>	236	419	1.904	1.714
6. Pinang / <i>Areca</i>	348	777	1.020	1.096
7. Pala / <i>Nutmeg</i>	18	251	280	1.882
8. Cengkeh / <i>Clove</i>	178	788	687	1.206
9. Kapuk Randu / <i>Kapok</i>	16	394	482	8.864
10. Sagu / <i>Sago</i>	72	745	589	1.722
11. Aren / <i>Palm Sugar</i>	9	682	125	0
12. Nilam / <i>Pachouli</i>	26	78	876	0
Jumlah/ <i>Total</i>	147.299,81	51.427	26.789	36.725
Jumlah 2010/ <i>Total 2010</i>	27.551	18.622	-	70.073

Sumber : Dinas Kehutanan dan Perkebunan Kabupaten Aceh Jaya
Source : *Forestry and Estate Services of Aceh Jaya District*

Agriculture

Tabel
Table VI.10.1

**LUAS TANAM PERKEBUNAN RAKYAT
DI KABUPATEN ACEH JAYA TAHUN 2011**
*Planted area of common plantation
in Aceh Jaya District, 2011*

KOMODITAS KELAPA

Kecamatan/ Sub District	Luas Tanaman/ Planted Area (Hektar)			Jumlah Total/ (Hektar)	Produksi/ Production (Ton)	Produk tivitas/ Productivity (Kg/Ha)	Potensi/ Potension
	TBM/ Not yet Productive	TM/ Productive	TR/ Un productive				
(1)	(2)	(3)	(4)	(5)	(6)	(7)	(8)
1. Teunom	355	404	526	1.285	323,2	800	53
2. Panga	416	163	231	810	130,4	800	50
3. Krueng Sabee	169,5	460	280	909,5	368	800	39
4. Setia Bakti	160	460	280	900	368	800	40
5. Sampoiniet	316	427	380	1.123	341,6	800	50
6. Jaya	463,5	177	665	1.305	123,9	700	30
7. Pasie Raya	-	-	-	-	-	-	-
8. Darul Hikmah	-	-	-	-	-	-	-
9. Indra Jaya	-	-	-	-	-	-	-
Jumlah/ Total	1.880	2.091	2.632	6.333	1.655,1	783	262
Jumlah 2010/ Total 2010	1.880	2.091	2.362	6.333	1.629	783	4.002

Sumber : Dinas Kehutanan dan Perkebunan Kabupaten Aceh Jaya

Source : Forestry and Estate Services of Aceh Jaya District

Keterangan:

TBM : Tanaman Belum Menghasilkan

TM : Tanaman Menghasilkan

TR : Tanaman Rusak

Tabel
Table VI.10.2

**LUAS TANAM PERKEBUNAN RAKYAT
DI KABUPATEN ACEH JAYA TAHUN 2011**
*Planted area of common plantation
in Aceh Jaya District, 2011*

KOMODITAS KELAPA SAWIT

Kecamatan/ Sub District	Luas Tanaman/ Planted Area (Hektar)			Jumlah Total/ (Hektar)	Produksi/ Production (Ton)	Produk tivitas/ Productivity (Kg/Ha)	Potensi/ Potension
	TBM/ Not yet Productive	TM/ Productive	TR/ Un productive				
(1)	(2)	(3)	(4)	(5)	(6)	(7)	(8)
1. Teunom	435	627	484	1.546	27.086,4	43.200	1.400
2. Panga	924	402	235	1.561	17.366,4	43.200	1.390
3. Krueng Sabee	204	406	200	810	17.539,2	43.200	718
4. Setia Bakti	245	606	280	1.131	26.179,2	43.200	785
5. Sampoiniet	963	728	250	1.941	31.449,6	43.200	1.600
6. Jaya	74	251	149	474	10.843,2	43.200	747
7. Pasie Raya	-	-	-	-	-	-	-
8. Darul Hikmah	-	-	-	-	-	-	-
9. Indra Jaya	-	-	-	-	-	-	-
Jumlah/ Total	2.845	3.020	1.598	7.463	130.464	259.200	6.640
Jumlah/ Total	1.853	3.020	1.798	6.671	20.088	6.800	37.930

Sumber : Dinas Kehutanan dan Perkebunan Kabupaten Aceh Jaya

Source : *Forestry and Estate Services of Aceh Jaya District*

Keterangan:

TBM : Tanaman Belum Menghasilkan
TM : Tanaman Menghasilkan
TR : Tanaman Rusak

Agriculture

Tabel
Table VI.10.3

**LUAS TANAM PERKEBUNAN RAKYAT
DI KABUPATEN ACEH JAYA TAHUN 2011**
*Planted area of common plantation
in Aceh Jaya District, 2011*

KOMODITAS KARET

Kecamatan/ Sub District	Luas Tanaman/ Planted Area (Hektar)			Jumlah Total/ (Hektar)	Produksi/ Production (Ton)	Produk tivitas/ Productivity (Kg/Ha)	Potensi/ Potension
	TBM/ Not yet Productive	TM/ Productive	TR/ Un productive				
(1)	(2)	(3)	(4)	(5)	(6)	(7)	(8)
1. Teunom	632	771	365	1.768	2.081,7	2.700	1.777
2. Panga	662	725	340	1.727	1.957,5	2.700	2.038
3. Krueng Sabee	709	1.214	630	2.553	3.227,8	2.700	1.083
4. Setia Bakti	774	1.214	630	2.618	3.035	2.500	2.306
5. Sampoiniet	904	1.492	125	2.521	3.282,4	2.200	2.271
6. Jaya	741	173	315	1.229	432,5	2.500	110
7. Pasie Raya	-	-	-	-	-	-	-
8. Darul Hikmah	-	-	-	-	-	-	-
9. Indra Jaya	-	-	-	-	-	-	-
Jumlah/ Total	4.422	5.589	2.405	12.416	14.066,9	2.550	9.585
Jumlah 2010/ Total 2010	4.072	5.589	2.405	11.711	5.183	2.332,1	9.935

Sumber : Dinas Kehutanan dan Perkebunan Kabupaten Aceh Jaya

Source : Forestry and Estate Services of Aceh Jaya District

Keterangan:

TBM : Tanaman Belum Menghasilkan
TM : Tanaman Menghasilkan
TR : Tanaman Rusak

**LUAS TANAM PERKEBUNAN RAKYAT
DI KABUPATEN ACEH JAYA TAHUN 2011**

Tabel VI.10.4
Table

*Planted area of common plantation
in Aceh Jaya District, 2011*

KOMODITAS COKLAT

Kecamatan/ Sub District	Luas Tanaman/ Planted Area (Hektar)			Jumlah Total/ (Hektar)	Produksi/ Production (Ton)	Produk tivitas/ Productivity (Kg/Ha)
	TBM/ Not yet Productive	TM/ Productive	TR/ Un productive			
(1)	(2)	(3)	(4)	(5)	(6)	(7)
1. Teunom	68	9	50	127	6,75	900
2. Panga	105	48	33	186	43,2	900
3. Krueng Sabee	93	49	105	247	29,4	600
4. Setia Bakti	93	99	105	297	89,1	900
5. Sampoiniet	42	30	121	193	18	600
6. Jaya	105	40	75	220	24	600
7. Pasie Raya	-	-	-	-	-	-
8. Darul Hikmah	-	-	-	-	-	-
9. Indra Jaya	-	-	-	-	-	-
Jumlah/ Total	506	275	489	1.270	210,45	3.754
Jumlah 2010/ Total 2010	445	275	550	1.041	93	405,50

Sumber : Dinas Kehutanan dan Perkebunan Kabupaten Aceh Jaya

Source : *Forestry and Estate Services of Aceh Jaya District*

Keterangan:

- TBM : Tanaman Belum Menghasilkan
- TM : Tanaman Menghasilkan
- TR : Tanaman Rusak

Agriculture

Tabel
Table VI.11.1

**LUAS TANAM PERKEBUNAN RAKYAT
DI KABUPATEN ACEH JAYA TAHUN 2011**
*Planted area of common plantation
in Aceh Jaya District, 2011*

KOMODITAS KOPI

Kecamatan/ Sub District	Luas Tanaman/ Planted Area (Hektar)			Jumlah Total/ (Hektar)	Produksi/ Production (Ton)	Produk tivitas/ Productivity (Kg/Ha)	Potensi/ Potension
	TBM/ Not yet Productive	TM/ Productive	TR/ Un productive				
(1)	(2)	(3)	(4)	(5)	(6)	(7)	(8)
1. Teunom	4	33	55	92	10	303	325
2. Panga	2	22	15	39	8,8	400	59
3. Krueng Sabee	8	21	54	83	8,2	392	325
4. Setia Bakti	8	30	45	83	14	468	435
5. Sampoiniet	14	96	126	236	44,9	468	435
6. Jaya	324	312	186	822	149,7	480	135
7. Pasie Raya	-	-	-	-	-	-	-
8. Darul Hikmah	-	-	-	-	-	-	-
9. Indra Jaya	-	-	-	-	-	-	-
Jumlah/ Total	360	514	481	1.355	235,6	418,5	1.714
Jumlah 2010/ Total 2010	360	595	400	1.355	306,5	418,5	1.714

Sumber : Dinas Kehutanan dan Perkebunan Kabupaten Aceh Jaya

Source : Forestry and Estate Services of Aceh Jaya District

Keterangan:

TBM : Tanaman Belum Menghasilkan

TM : Tanaman Menghasilkan

TR : Tanaman Rusak

**LUAS TANAM PERKEBUNAN RAKYAT
DI KABUPATEN ACEH JAYA TAHUN 2011**

Tabel VI.11.2
Table

*Planted area of common plantation
in Aceh Jaya District, 2011*

KOMODITAS PINANG

Kecamatan/ Sub District	Luas Tanaman/ Planted Area (Hektar)			Jumlah Total/ (Hektar)	Produksi/ Production (Ton)	Produk tivitas/ Productivity (Kg/Ha)	Potensi/ Potension
	TBM/ Not yet Productive	TM/ Productive	TR/ Un productive				
(1)	(2)	(3)	(4)	(5)	(6)	(7)	(8)
1. Teunom	50	62	50	162	49,6	800	150
2. Panga	42	67	15	124	53,6	800	180
3. Krueng Sabee	37	65	36	138	48,3	743	220
4. Setia Bakti	32	76	25	133	56,2	740	182
5. Sampoiniet	48	93	9	150	77,2	830	182
6. Jaya	17	84	12	113	63	750	182
7. Pasie Raya	-	-	-	-	-	-	-
8. Darul Hikmah	-	-	-	-	-	-	-
9. Indra Jaya	-	-	-	-	-	-	-
Jumlah/ Total	226	447	147	820	347,9	1.020	1.096
Jumlah 2010/ Total 2010	217	529	65	823	420,4	4.759	1.096

Sumber : Dinas Kehutanan dan Perkebunan Kabupaten Aceh Jaya

Source : Forestry and Estate Services of Aceh Jaya District

Keterangan:

- TBM : Tanaman Belum Menghasilkan
- TM : Tanaman Menghasilkan
- TR : Tanaman Rusak

Agriculture

Tabel
Table VI.11.3

**LUAS TANAM PERKEBUNAN RAKYAT
DI KABUPATEN ACEH JAYA TAHUN 2011**
*Planted area of common plantation
in Aceh Jaya District, 2011*

KOMODITAS PALA

Kecamatan/ Sub District	Luas Tanaman/ Planted Area (Hektar)			Jumlah Total/ (Hektar)	Produksi/ Production (Ton)	Produk tivitas/ Productivity (Kg/Ha)	Potensi/ Potension
	TBM/ Not yet Productive	TM/ Productive	TR/ Un productive				
(1)	(2)	(3)	(4)	(5)	(6)	(7)	(8)
1. Teunom	2	10	4	16	2	200	350
2. Panga	1,5	3	0	4,5	0,8	270	250
3. Krueng Sabee	2	6	5	13	1,4	235	240
4. Setia Bakti	2	6	5	13	1,6	270	312
5. Sampoiniet	2	19	12	33	5,1	273	312
6. Jaya	4	28	23	55	7,2	260	418
7. Pasie Raya	-	-	-	-	-	-	-
8. Darul Hikmah	-	-	-	-	-	-	-
9. Indra Jaya	-	-	-	-	-	-	-
Jumlah/ Total	13,5	72	49	134,5	18,1	251,3	1.882
Jumlah 2010/ Total 2010	12	71	49	132	20,50	221,50	1.882

Sumber : Dinas Kehutanan dan Perkebunan Kabupaten Aceh Jaya

Source : Forestry and Estate Services of Aceh Jaya District

Keterangan:

TBM : Tanaman Belum Menghasilkan

TM : Tanaman Menghasilkan

TR : Tanaman Rusak

**LUAS TANAM PERKEBUNAN RAKYAT
DI KABUPATEN ACEH JAYA TAHUN 2011**

*Planted area of common plantation
in Aceh Jaya District, 2011*

Tabel VI.11.4
Table

KOMODITAS CENGEK

Kecamatan/ Sub District	Luas Tanaman/ Planted Area (Hektar)			Jumlah Total/ (Hektar)	Produksi/ Production (Ton)	Produk tivitas/ Productivity (Kg/Ha)	Potensi/ Potension
	TBM/ Not yet Productive	TM/ Productive	TR/ Un productive				
(1)	(2)	(3)	(4)	(5)	(6)	(7)	(8)
1. Teunom	50	30	10	90	24	800	150
2. Panga	28	38	14	80	30,4	800	180
3. Krueng Sabee	30	26	15	71	19,3	743	220
4. Setia Bakti	37	45	12	94	36	800	182
5. Sampoiniet	48	40	17	105	33,3	833	282
6. Jaya	17	47	15	79	35,2	750	192
7. Pasie Raya	-	-	-	-	-	-	-
8. Darul Hikmah	-	-	-	-	-	-	-
9. Indra Jaya	-	-	-	-	-	-	-
Jumlah/ Total	210	226	83	519	178,2	788	1.206
Jumlah 2010/ Total 2010	34	48	740	822	35,2	4.726	1.206

Sumber : Dinas Kehutanan dan Perkebunan Kabupaten Aceh Jaya

Source : Forestry and Estate Services of Aceh Jaya District

Keterangan:

TBM : Tanaman Belum Menghasilkan

TM : Tanaman Menghasilkan

TR : Tanaman Rusak

Agriculture

Tabel
Table VI.11.5

**LUAS TANAM PERKEBUNAN RAKYAT
DI KABUPATEN ACEH JAYA TAHUN 2011**
*Planted area of common plantation
in Aceh Jaya District, 2011*

KOMODITAS KAPUK

Kecamatan/ Sub District	Luas Tanaman/ Planted Area (Hektar)			Jumlah Total/ (Hektar)	Produksi/ Production (Ton)	Produk tivitas/ Productivity (Kg/Ha)	Potensi/ Potension
	TBM/ Not yet Productive	TM/ Productive	TR/ Un productive				
(1)	(2)	(3)	(4)	(5)	(6)	(7)	(8)
1. Teunom	5	12	18	35	4,8	400	1.650
2. Panga	2	5	21	28	2	410	850
3. Krueng Sabee	0	3	10	13	1,2	400	1.565
4. Setia Bakti	0	3	10	13	1,2	400	263
5. Sampoiniet	3	10	55	68	3,8	380	263
6. Jaya	2	8	6	16	3	375	4.273
7. Pasie Raya	-	-	-	-	-	-	-
8. Darul Hikmah	-	-	-	-	-	-	-
9. Indra Jaya	-	-	-	-	-	-	-
Jumlah/ Total	12	41	120	173	16	394	8.864
Jumlah 2010/ Total 2010	12	68	93	173	29	416	8.864

Sumber : Dinas Kehutanan dan Perkebunan Kabupaten Aceh Jaya

Source : *Forestry and Estate Services of Aceh Jaya District*

Keterangan:

TBM : Tanaman Belum Menghasilkan

TM : Tanaman Menghasilkan

TR : Tanaman Rusak

Tabel
Table VI.11.6

**LUAS TANAM PERKEBUNAN RAKYAT
DI KABUPATEN ACEH JAYA TAHUN 2011**
*Planted area of common plantation
in Aceh Jaya District, 2011*

KOMODITAS SAGU

Kecamatan/ Sub District	Luas Tanaman/ Planted Area (Hektar)			Jumlah Total/ (Hektar)	Produksi/ Production (Ton)	Produk tivitas/ Productivity (Kg/Ha)	Potensi/ Potension
	TBM/ Not yet Productive	TM/ Productive	TR/ Un productive				
(1)	(2)	(3)	(4)	(5)	(6)	(7)	(8)
1. Teunom	12	69	85	166	48,3	700	584
2. Panga	12	9	45	66	6,75	750	254
3. Krueng Sabee	3	2	2,5	7,5	1,44	720	320
4. Setia Bakti	3	2	2	7	1,6	800	220
5. Sampoiniet	7	10	28	45	8	800	220
6. Jaya	5	9	97	111	6,3	700	124
7. Pasie Raya	-	-	-	-	-	-	-
8. Darul Hikmah	-	-	-	-	-	-	-
9. Indra Jaya	-	-	-	-	-	-	-
Jumlah/ Total	42	101	259,5	402,5	72,39	745	1.722
Jumlah 2010/ Total 2010	39	92	255	386	74	763,16	1.722

Sumber : Dinas Kehutanan dan Perkebunan Kabupaten Aceh Jaya

Source : Forestry and Estate Services of Aceh Jaya District

Keterangan:

- TBM : Tanaman Belum Menghasilkan
- TM : Tanaman Menghasilkan
- TR : Tanaman Rusak

Agriculture

Tabel
Table VI.11.7

**LUAS TANAM PERKEBUNAN RAKYAT
DI KABUPATEN ACEH JAYA TAHUN 2011**
*Planted area of common plantation
in Aceh Jaya District, 2011*

KOMODITAS AREN

Kecamatan/ Sub District	Luas Tanaman/ Planted Area (Hektar)			Jumlah Total/ (Hektar)	Produksi/ Production (Ton)	Produk tivitas/ Productivity (Kg/Ha)
	TBM/ Not yet Productive	TM/ Productive	TR/ Un productive			
(1)	(2)	(3)	(4)	(5)	(6)	(7)
1. Teunom	2	3	-	5	2,1	700
2. Panga	1	2	-	3	1,35	675
3. Krueng Sabee	2	2,5	-	4,5	1,75	700
4. Setia Bakti	2	2,5	-	4,5	1,75	700
5. Sampoiniet	2	2	-	4	1,36	680
6. Jaya	2	1,5	-	3,5	0,96	640
7. Pasie Raya	-	-	-	-	-	-
8. Darul Hikmah	-	-	-	-	-	-
9. Indra Jaya	-	-	-	-	-	-
Jumlah/ Total	11	13,5	0	24,5	9,27	682
Jumlah 2010/ Total 2010	16	9	0	25	6,5	925

Sumber : Dinas Kehutanan dan Perkebunan Kabupaten Aceh Jaya

Source : *Forestry and Estate Services of Aceh Jaya District*

Keterangan:

TBM : Tanaman Belum Menghasilkan
TM : Tanaman Menghasilkan
TR : Tanaman Rusak

Tabel
Table VI.11.8

**LUAS TANAM PERKEBUNAN RAKYAT
DI KABUPATEN ACEH JAYA TAHUN 2011**
*Planted area of common plantation
in Aceh Jaya District, 2011*

KOMODITAS NILAM

Kecamatan/ Sub District	Luas Tanaman/ Planted Area (Hektar)			Jumlah Total/ (Hektar)	Produksi/ Production (Ton)	Produk tivitas/ Productivity (Kg/Ha)
	TBM/ Not yet Productive	TM/ Productive	TR/ Un productive			
(1)	(2)	(3)	(4)	(5)	(6)	(7)
1. Teunom	106	80	-	186	6,8	86
2. Panga	80	60	-	140	4,8	80
3. Krueng Sabee	75	50	-	125	4	80
4. Setia Bakti	46	50	-	96	3,7	74
5. Sampoiniet	38,5	30	-	68,5	2,4	80
6. Jaya	46	60	-	106	4,2	70
7. Pasie Raya	-	-	-	-	-	-
8. Darul Hikmah	-	-	-	-	-	-
9. Indra Jaya	-	-	-	-	-	-
Jumlah/ Total	391,5	330	0	721,5	25,9	78,33
Jumlah 2010/ Total 2010	336	245	10	581	14	81,5

Sumber : Dinas Kehutanan dan Perkebunan Kabupaten Aceh Jaya

Source : *Forestry and Estate Services of Aceh Jaya District*

Keterangan:

- TBM : Tanaman Belum Menghasilkan
- TM : Tanaman Menghasilkan
- TR : Tanaman Rusak

**BANYAKNYA KAPAL MOTOR PENANGKAPAN IKAN
MENURUT TONASE DI KABUPATEN ACEH JAYA
TAHUN 2011****Tabel VI.12**

Table

*Number of fishery boats by tonage and Subdistrict
in Aceh Jaya District, 2011*

Kecamatan/ Sub District	Tonase/ Tonage				Jumlah/ Total
	1-3 GT	5 GT	7-10GT	25-30 GT	
(1)	(2)	(3)	(4)	(5)	(6)
1. Teunom	61	23	-	-	84
2. Panga	100	-	-	-	100
3. Krueng Sabee	68	22	5	4	99
4. Setia Bakti	96	44	15	-	155
5. Sampoiniet	66	70	10	-	146
6. Jaya	90	45	-	-	135
7. Pasie Raya	5	-	-	-	5
8. Darul Hikmah	48	7	-	-	55
9. Indra Jaya	185	-	-	-	185
Jumlah/ Total	719	211	30	4	964
Jumlah 2010/ Total 2010	109	83	10	4	202

Sumber : Dinas Kelautan dan Perikanan Kabupaten Aceh Jaya

Source : *Oceanic and Fishery Services of Aceh Jaya District*

**BANYAKNYA KENDARAAN PENANGKAPAN IKAN NON
KAPAL MOTOR DI KABUPATEN ACEH JAYA
TAHUN 2011**

Tabel VI.13

Table

*Number of non boat fishery vehicles by Subdistrict
in Aceh Jaya District, 2011*

Kecamatan/ Sub District	Perahu Tempel	Perahu Tanpa Motor	Bagan Apung	Jumlah/ Total
(1)	(2)	(3)	(4)	(5)
1. Teunom	31	51	-	82
2. Panga	-	100	-	100
3. Krueng Sabee	21	47	-	68
4. Setia Bakti	12	45	-	57
5. Sampoiniet	40	28	-	68
6. Jaya	30	20	-	50
7. Pasie Raya	-	-	-	-
8. Darul Hikmah	23	25	-	48
9. Indra Jaya	105	80	-	185
Jumlah/ Total	262	396	-	658
Jumlah 2010/ Total 2010	451	99	40	590

Sumber : Dinas Kelautan dan Perikanan Kabupaten Aceh Jaya

Source : Oceanic and Fishery Services of Aceh Jaya District

Agriculture

BANYAKNYA ALAT TANGKAP PERIKANAN LAUT DI KABUPATEN ACEH JAYA TAHUN 2011

Tabel VI.14
Table

*Number of fishery tools by subdistrict
in Aceh Jaya District, 2011*

Kecamatan/ Sub District	Jenis Pukat		Jenis Jaring		Jenis Pancing		Jumlah/ Total
	Pukat Cincin	Pukat Pantai	Jaring Ikan	Jaring Udang	Pancing rawai	Pancing Tonda	
(1)	(2)	(3)	(4)	(5)	(6)	(7)	(8)
1. Teunom	-	2	20	500	2	-	524
2. Panga	-	2	-	-	20	-	22
3. Krueng Sabee	2	3	9	240	8	-	262
4. Setia Bakti	1	2	67	257	7	-	334
5. Sampoiniet	1	3	10	180	30	15	239
6. Jaya	2	4	13	175	7	0	201
7. Pasie Raya	-	-	-	-	-	-	-
8. Darul Hikmah	-	-	70	-	-	-	-
9. Indra Jaya	-	-	-	-	-	-	-
Jumlah/ Total	6	16	189	1.352	74	15	1.248
Jumlah 2010/ Total 2010	6	17	59	922	74	15	1.102

Sumber : Dinas Kelautan dan Perikanan Kabupaten Aceh Jaya

Source : Oceanic and Fishery Services of Aceh Jaya District

Tabel
Table VI.15

**BANYAKNYA NELAYAN DAN PETANI IKAN MENURUT
KECAMATAN DI KABUPATEN ACEH JAYA TAHUN 2011**
*Number of fisherman and fish farmer by subdistrict
in Aceh Jaya District, 2011*

Kecamatan/ <i>Sub District</i>	Nelayan/ <i>Fisherman</i>	Petani Ikan/ <i>Fish Farmer</i>	Jumlah/ <i>Total</i>
(1)	(2)	(3)	(4)
1. Teunom	184	78	262
2. Panga	216	334	550
3. Krueng Sabee	287	274	561
4. Setia Bakti	495	213	708
5. Sampoiniet	432	160	592
6. Jaya	271	180	451
7. Pasie Raya	135	243	378
8. Darul Hikmah	288	38	326
9. Indra Jaya	355	42	397
Jumlah/ <i>Total</i>	2.663	1.562	4.225
Jumlah 2010/ <i>Total 2010</i>	2.681	383	3.064

Sumber : Dinas Kelautan dan Perikanan Kabupaten Aceh Jaya
Source : *Oceanic and Fishery Services of Aceh Jaya District*

Agriculture

BANYAKNYA KELOMPOK NELAYAN DAN PETANI IKAN MENURUT KECAMATAN DI KABUPATEN ACEH JAYA TAHUN 2011

Tabel VI.16

Table

*Number of fisherman and fish farmer group by subdistrict
in Aceh Jaya District, 2011*

Kecamatan/ Sub District	Kelompok/ Groups			Jumlah/ Total
	Nelayan/ Fisherman	Petani Ikan (Kolam/Tambak)/ Fish Farmer	Pengolahan	
(1)	(2)	(3)	(4)	(5)
1. Teunom	5	6	6	17
2. Panga	1	7	2	10
3. Krueng Sabee	2	6	10	28
4. Setia Bakti	8	4	1	13
5. Sampoiniet	12	2	12	26
6. Jaya	2	4	6	12
7. Pasie Raya	2	2	-	2
8. Darul Hikmah	3	2	-	5
9. Indra Jaya	1	3	-	4
Jumlah/ Total	36	36	37	109
Jumlah 2010/ Total 2010	53	36	37	126

Sumber : Dinas Kelautan dan Perikanan Kabupaten Aceh Jaya

Source : *Oceanic and Fishery Services of Aceh Jaya District*

**BANYAKNYA SARANA DAN PRASARANA
PENDUKUNG KELAUTAN DAN PERIKANAN
DI KABUPATEN ACEH JAYA TAHUN 2011**

Tabel VI.17
Table

*Number of infrastructure of maritime and fishery
in Aceh Jaya District, 2011*

SARANA DAN PRASARANA/ <i>Facility</i>	Jumlah/ <i>Total</i>
(1)	(2)
1. Pangkalan Pendaratan Ikan (PPI)	-
2. Tempat Pelelangan Ikan (TPI) Mini	14
3. Pasar Ikan	13
4. Pabrik Es	2
5. Mobil Pengangkut Es/ <i>Ice Traveller</i>	-
6. Tempat Penyimpanan Ikan/ <i>Packing Room</i>	-
7. Unit Pengolahan Ikan	-
8. Stasiun Pengisian D Nelayan (SPDN)	-
9. Balai Benih Ikan/ <i>Fish Seed Provider</i>	1
10. Balai Benih Udang	7
11. Balai Pertemuan Nelayan/ <i>Fisherman Meeting Building</i>	12

Sumber : Dinas Kelautan dan Perikanan Kabupaten Aceh Jaya

Source : Oceanic and Fishery Services of Aceh Jaya District

Agriculture

**LUAS LAHAN MENURUT KESESUAIAN TAMBAK
DI KABUPATEN ACEH JAYA TAHUN 2011**
Area by fish pond suitable in Aceh Jaya District, 2011

Tabel <i>Table</i>	VI.18		
Kelas/ Class		Kesesuaian Tambak/ Pond's ability	Luas/ Area (Ha)
(1)		(2)	(3)
Optimal		Rendah (< 5 m), Datar (< 5%), Dekat ke Sungai (< 2 Km) dan Laut (1 KM)	1.610,4
Prime 1		Rendah (< 5 m), Datar (< 5%), Dekat ke Sungai (< 2 Km) dan Laut (1 KM)	395,3
Prime 2		Rendah (< 5 m), Datar (< 5%), Dekat ke Sungai (< 2 Km) dan Laut (1 KM)	1.455,7
Prime 3		Rendah (< 5 m), Datar (< 5%), Dekat ke Sungai (< 2 Km) dan Laut (1 KM)	182
Prime 4		Rendah (< 5 m), Datar (< 5%), Dekat ke Sungai (< 2 Km) dan Laut (1 KM)	2.773,1
Prime 5		Rendah (< 5 m), Datar (< 5%), Dekat ke Sungai (< 2 Km) dan Laut (1 KM)	696,8
Marginal 1		Rendah (< 5 m), Datar (< 5%), Dekat ke Sungai (< 2 Km) dan Laut (1 KM)	343,3
Marginal 2		Rendah (< 5 m), Datar (< 5%), Dekat ke Sungai (< 2 Km) dan Laut (1 KM)	1.012,7
Marginal 3		Rendah (< 5 m), Datar (< 5%), Dekat ke Sungai (< 2 Km) dan Laut (1 KM)	2.050,4
		Jumlah/ Total	10.519

Sumber : Dinas Kelautan dan Perikanan Kabupaten Aceh Jaya
Source : *Oceanic and Fishery Services of Aceh Jaya District*

Tabel VI.19
Table

**BANYAKNYA PETANI BUDIDAYA AIR TAWAR MENURUT
KECAMATAN DI KABUPATEN ACEH JAYA TAHUN 2011**

*Number of bream cultivation farmer by subdistrict
in Aceh Jaya District, 2011*

Kecamatan/ Sub District	Jenis Usaha/ Production Model		Jumlah/ Total
	Kolam/ Pond	Keramba/ Box	
(1)	(2)	(3)	(4)
1. Teunom	57	4	61
2. Panga	45	-	45
3. Krueng Sabee	55	7	62
4. Setia Bakti	45	-	45
5. Sampoiniet	34	-	34
6. Jaya	25	-	25
7. Pasie Raya	28	-	28
8. Darul Hikmah	42	-	42
9. Indra Jaya	3	-	3
Jumlah/ Total	334	11	345
Jumlah 2010/ Total 2010	133	80	213

Sumber : Dinas Kelautan dan Perikanan Kabupaten Aceh Jaya

Source : Oceanic and Fishery Services of Aceh Jaya District

**BANYAKNYA KELOMPOK PETANI BUDIDAYA
AIR TAWAR MENURUT KECAMATAN
DI KABUPATEN ACEH JAYA TAHUN 2011****Tabel VI.20**
*Table**Number of bream cultivation farmer group by subdistrict
in Aceh Jaya District, 2011*

Kecamatan/ Sub District	Kelompok	Anggota
(1)	(2)	(3)
1. Teunom	8	57
2. Panga	14	45
3. Krueng Sabee	12	55
4. Setia Bakti	8	45
5. Sampoiniet	6	34
6. Jaya	7	25
7. Pasie Raya	8	28
8. Darul Hikmah	6	42
9. Indra Jaya	3	27
Jumlah/ Total	72	358
Jumlah 2010/ Total 2010	23	205

Sumber : Dinas Kelautan dan Perikanan Kabupaten Aceh Jaya
Source : Oceanic and Fishery Services of Aceh Jaya District

Tabel
Table VI.21

**BANYAKNYA PETANI BUDIDAYA AIR PAYAU MENURUT
KECAMATAN DI KABUPATEN ACEH JAYA TAHUN 2011**
*Number of brackish cultivation farmer by subdistrict
in Aceh Jaya District, 2011*

Kecamatan/ <i>Sub District</i>	Jenis Usaha/ <i>Production Model</i>		Jumlah/ <i>Total</i>
	Kolam/ <i>Pond</i>	Keramba/ <i>Box</i>	
(1)	(2)	(3)	(4)
1. Teunom	-	-	-
2. Panga	-	-	-
3. Krueng Sabee	-	-	-
4. Setia Bakti	52	-	52
5. Sampoiniet	25	-	25
6. Jaya	117	-	117
7. Pasie Raya	-	-	-
8. Darul Hikmah	21	-	21
9. Indra Jaya	75	-	75
Jumlah/ <i>Total</i>	290	0	290
Jumlah 2010/ <i>Total 2010</i>	325	122	447

Sumber : Dinas Kelautan dan Perikanan Kabupaten Aceh Jaya
Source : Oceanic and Fishery Services of Aceh Jaya District

Agriculture

BANYAKNYA KELOMPOK PETANI BUDIDAYA AIR PAYAU MENURUT KECAMATAN DI KABUPATEN ACEH JAYA TAHUN 2011

Tabel VI.22
Table

*Number of brackish cultivation farmer group by subdistrict
in Aceh Jaya District, 2011*

Kecamatan/ Sub District	Kelompok	Anggota
(1)	(2)	(3)
1. Teunom	-	-
2. Panga	-	-
3. Krueng Sabee	-	-
4. Setia Bakti	7	52
5. Sampoiniet	6	25
6. Jaya	14	117
7. Pasie Raya	-	-
8. Darul Hikmah	1	14
9. Indra Jaya	8	75
Jumlah/ Total	36	283
Jumlah 2010/ Total 2010	22	380

Sumber : Dinas Kelautan dan Perikanan Kabupaten Aceh Jaya

Source : *Oceanic and Fishery Services of Aceh Jaya District*

Tabel
Table **VI.23**

**BANYAKNYA PETANI BUDIDAYA AIR LAUT MENURUT
KECAMATAN DI KABUPATEN ACEH JAYA TAHUN 2011**
*Number of briny cultivation farmer by subdistrict
in Aceh Jaya District, 2011*

Kecamatan/ Sub District	Jenis Usaha/ Production Model		Jumlah/ Total
	Kolam/ Pond	Keramba/ Box	
(1)	(2)	(3)	(4)
1. Teunom	-	-	-
2. Panga	-	-	-
3. Krueng Sabee	17	-	17
4. Setia Bakti	-	-	-
5. Sampoiniet	-	-	-
6. Jaya	-	-	-
7. Pasie Raya	-	-	-
8. Darul Hikmah	-	-	-
9. Indra Jaya	-	-	-
Jumlah/ Total	17	0	17
Jumlah 2010/ Total 2010	20	10	30

Sumber : Dinas Kelautan dan Perikanan Kabupaten Aceh Jaya
Source : *Oceanic and Fishery Services of Aceh Jaya District*

**BANYAKNYA KELOMPOK PETANI BUDIDAYA
AIR LAUT MENURUT KECAMATAN
DI KABUPATEN ACEH JAYA TAHUN 2011****Tabel VI.24**

Table

*Number of briny cultivation farmer group by subdistrict
in Aceh Jaya District, 2011*

Kecamatan/ Sub District	Kelompok	Anggota
(1)	(2)	(3)
1. Teunom	-	-
2. Panga	-	-
3. Krueng Sabee	1	17
4. Setia Bakti	-	-
5. Sampoiniet	-	-
6. Jaya	-	-
7. Pasie Raya	-	-
8. Darul Hikmah	-	-
9. Indra Jaya	-	-
Jumlah/ Total	1	17
Jumlah 2010/ Total 2010	30	300

Sumber : Dinas Kelautan dan Perikanan Kabupaten Aceh Jaya

Source : *Oceanic and Fishery Services of Aceh Jaya District*

**BANYAKNYA HASIL PENANGKAPAN IKAN LAUT
JENIS PELAGIS MENURUT KECAMATAN
DI KABUPATEN ACEH JAYA TAHUN 2011**

Tabel VI.25
Table

*Number of fish production of Pelagis by subdistrict
in Aceh Jaya District, 2011*

Kecamatan/ Sub District	Jenis Ikan Pelagis/ Kind of Fish (ton)				Jumlah/ Total
	Tuna	Cakalang	Gembung	Lainnya	
(1)	(2)	(3)	(4)	(5)	(6)
1. Teunom	7	26	19	36	88
2. Panga	1	11	9	5	26
3. Krueng Sabee	4	38	28	28	131
4. Setia Bakti	6	35	32	32	105
5. Sampoiniet	6	28	16	31	81
6. Jaya	8	36	19	34	97
7. Pasie Raya	-	-	-	-	-
8. Darul Hikmah	5	33	17	38	178
9. Indra Jaya	11	37	19	35	102
Jumlah/ Total	41	218	140	203	602
Jumlah 2010/ Total 2010	35	31	70	121	257

Sumber : Dinas Kelautan dan Perikanan Kabupaten Aceh Jaya
Source : Oceanic and Fishery Services of Aceh Jaya District

Agriculture

BANYAKNYA HASIL PENANGKAPAN IKAN LAUT JENIS DEMERSAL MENURUT KECAMATAN DI KABUPATEN ACEH JAYA TAHUN 2011

Tabel VI.26

Table

*Number of fish production of Demersal by subdistrict
in Aceh Jaya District, 2011*

Kecamatan/ Sub District	Jenis Ikan Demersal/ Kind of Fish (ton)				Jumlah/ Total
	Kerapu	Kakap	Cucut	Lainnya	
(1)	(2)	(3)	(4)	(5)	(6)
1. Teunom	21	4	19	10	54
2. Panga	5	2	8	5	20
3. Krueng Sabee	22	5	13	20	79
4. Setia Bakti	19	6	18	16	59
5. Sampoiniet	17	4	10	23	54
6. Jaya	14	6	19	23	62
7. Pasie Raya	-	-	-	-	-
8. Darul Hikmah	15	6	17	23	116
9. Indra Jaya	24	3	12	21	60
Jumlah/ Total	116	32	97	131	376
Jumlah 2010/ Total 2010	19	25	18	28	90

Sumber : Dinas Kelautan dan Perikanan Kabupaten Aceh Jaya

Source : Oceanic and Fishery Services of Aceh Jaya District

**BANYAKNYA HASIL PENANGKAPAN LAUT JENIS
UDANG-UDANGAN MENURUT KECAMATAN
DI KABUPATEN ACEH JAYA TAHUN 2011**

Tabel VI.27
Table

*Number of fish production of Shrimp by subdistrict
in Aceh Jaya District, 2011*

Kecamatan/ Sub District	Jenis Udang-Udangan/ Kind of Shrimp (ton)				Jumlah/ Total
	Windu	Kelong	Lobster	Lainnya	
(1)	(2)	(3)	(4)	(5)	(6)
1. Teunom	4	6	10	6	26
2. Panga	1	1	4	3	9
3. Krueng Sabee	5	7	11	5	33
4. Setia Bakti	4	8	8	4	24
5. Sampoiniet	4	9	10	6	29
6. Jaya	3	7	12	5	27
7. Pasie Raya	-	-	-	-	-
8. Darul Hikmah	2	8	9	4	56
9. Indra Jaya	3	9	11	7	30
Jumlah/ Total	22	49	65	34	170
Jumlah 2010/ Total 2010	20.1	48	15.4	24.9	107.8

Sumber : Dinas Kelautan dan Perikanan Kabupaten Aceh Jaya
Source : Oceanic and Fishery Services of Aceh Jaya District

Agriculture

NILAI PRODUKSI HASIL PENANGKAPAN LAUT MENURUT JENIS DAN KECAMATAN DI KABUPATEN ACEH JAYA TAHUN 2011

Tabel VI.28

Table

*Production value of oceanic fishery by subdistrict
in Aceh Jaya District, 2011*

Kecamatan/ Sub District	Jenis Ikan/ Kind of Fish (Juta Rupiah)			Jumlah/ Total
	Pelagis	Demersil	Udang- Udangan	
(1)	(2)	(3)	(4)	(5)
1. Teunom	150	45	580	775
2. Panga	120	29	150	299
3. Krueng Sabee	180	280	378	838
4. Setia Bakti	397	241	581	1.219
5. Sampoiniet	307	127	434	868
6. Jaya	278	127	348	756
7. Pasie Raya	-	-	-	-
8. Darul Hikmah	187	98	283	568
9. Indra Jaya	304	87	408	799
Jumlah/ Total	1.923	1.034	3.162	6.119
Jumlah 2010/ Total 2010	2.170,2	1.255,7	3.743,1	7.169,0

Sumber : Dinas Kelautan dan Perikanan Kabupaten Aceh Jaya

Source : Oceanic and Fishery Services of Aceh Jaya District

**NILAI PRODUKSI HASIL PENANGKAPAN LAUT JENIS
IKAN PELAGIS PER KECAMATAN
DI KABUPATEN ACEH JAYA TAHUN 2011**

Tabel VI.29
Table

*Production value of Pelagis by subdistrict
in Aceh Jaya District, 2011*

Kecamatan/ Sub District	Jenis Ikan Pelagis/ Kind of Fish (Juta Rp)				Jumlah/ Total
	Tuna	Cakalang	Gembung	Lainnya	
(1)	(2)	(3)	(4)	(5)	(6)
1. Teunom	19	30	38	42	129
2. Panga	12	33	44	48	137
3. Krueng Sabee	16	18	83	15	131
4. Setia Bakti	118	78	114	87	397
5. Sampoiniet	87	77	81	90	335
6. Jaya	98	80	52	43	273
7. Pasie Raya	-	-	-	12	12
8. Darul Hikmah	34	41	38	30	143
9. Indra Jaya	101	138	127	103	469
Jumlah/ Total	485	498	577	470	2.030

Sumber : Dinas Kelautan dan Perikanan Kabupaten Aceh Jaya
Source : Oceanic and Fishery Services of Aceh Jaya District

Agriculture

**NILAI PRODUKSI HASIL PENANGKAPAN LAUT JENIS
IKAN DEMERSAL PER KECAMATAN
DI KABUPATEN ACEH JAYA TAHUN 2011**
*Production value of Demersal by subdistrict
in Aceh Jaya District, 2011*

Tabel VI.30
Table

Kecamatan/ Sub District	Jenis Ikan Demersal/ Kind of Fish (Juta Rp)				Jumlah/ Total
	Kerapu	Kakap	Cucut	Lainnya	
(1)	(2)	(3)	(4)	(5)	(6)
1. Teunom	14	8,2	9,1	13	48,3
2. Panga	7,5	6,6	-	11	25,1
3. Krueng Sabee	104	128	14	28	274
4. Setia Bakti	119	131	12	19	281
5. Sampoiniet	0,5	54	8	18	80,5
6. Jaya	58	71	7	11,3	217,3
7. Pasie Raya	-	-	-	5	5
8. Darul Hikmah	58	48	7	16	129
9. Indra Jaya	48	64	8	20	140
Jumlah/ Total	409	537,8	65,1	141,3	1.117,2

Sumber : Dinas Kelautan dan Perikanan Kabupaten Aceh Jaya
Source : Oceanic and Fishery Services of Aceh Jaya District

**NILAI PRODUKSI HASIL PENANGKAPAN LAUT JENIS
IKAN UDANG-UDANGAN PER KECAMATAN
DI KABUPATEN ACEH JAYA TAHUN 2011**

Tabel VI.31
Table

*Production value of Shrimp by subdistrict
in Aceh Jaya District, 2011*

Kecamatan/ Sub District	Jenis Udang-Udangan/ Kind of Shrimp (Juta Rp)				Jumlah/ Total
	Windu	Kelong	Lobster	Lainnya	
(1)	(2)	(3)	(4)	(5)	(6)
1. Teunom	227	248	51	19	545
2. Panga	44	52	15	16	127
3. Krueng Sabee	55	132	187	21,1	395,1
4. Setia Bakti	47,6	161	256	26,1	490,7
5. Sampoiniet	43	91	22	19	175
6. Jaya	34	123	261	14	432
7. Pasie Raya	-	-	-	4	4
8. Darul Hikmah	41,5	87	24	21	173,5
9. Indra Jaya	31,5	98	218	16	363
Jumlah/ Total	523,6	992	1.034	156,2	2.705,8

Sumber : Dinas Kelautan dan Perikanan Kabupaten Aceh Jaya
Source : Oceanic and Fishery Services of Aceh Jaya District

Agriculture

**LUAS POTENSI LAHAN BUDIDAYA AIR TAWAR,
AIR PAYAU DAN PERAIRAN UMUM MENURUT
KECAMATAN DI KABUPATEN ACEH JAYA TAHUN 2011**
*Potential land area of cultivation in fresh, brackish, and briny
water by subdistrict in Aceh Jaya District, 2011*

Tabel VI.32
Table

Kecamatan/ Sub District	Potensi Lahan/Luas Areal			Jumlah/ Total
	Air Tawar (Ha)	Air Payau (Ha)	Perairan Umum (Ha)	
(1)	(2)	(3)	(4)	(5)
1. Teunom	80	-	-	80
2. Panga	75	-	-	75
3. Krueng Sabee	65	-	-	65
4. Setia Bakti	-	220	-	220
5. Sampoiniet	-	150	-	150
6. Jaya	-	348	-	348
7. Pasie Raya	90	-	-	90
8. Darul Hikmah	-	-	-	0
9. Indra Jaya	-	230	-	230
Jumlah/ Total	310	948	0	1.258
Jumlah 2010/ Total 2010	948,4	633,8	889,7	2.471,9

Sumber : Dinas Kelautan dan Perikanan Kabupaten Aceh Jaya

Source : Oceanic and Fishery Services of Aceh Jaya District

Tabel VI.33
Table

**LUAS AREAL PRODUKSI BUDIDAYA AIR TAWAR,
AIR PAYAU DAN PERAIRAN UMUM MENURUT
KECAMATAN DI KABUPATEN ACEH JAYA TAHUN 2011**
*Production land area of cultivation in fresh, brackish, and
briny water by subdistrict in Aceh Jaya District, 2011*

Kecamatan/ Sub District	Jenis Ikan/ Kind of fish (Juta Rupiah)			Jumlah/ Total
	Air Tawar	Air Payau	Perairan Umum	
(1)	(2)	(3)	(4)	(5)
1. Teunom	9	-	-	9
2. Panga	8,3	-	-	8,3
3. Krueng Sabee	5	-	-	5
4. Setia Bakti	9,3	4,5	-	13,8
5. Sampoiniet	-	20,7	-	20,7
6. Jaya	3	100	-	103
7. Pasie Raya	4	-	-	4
8. Darul Hikmah	6	5	-	11
9. Indra Jaya	-	106	-	106
Jumlah/ Total	44,6	236,2	0	280,8
Jumlah 2010/ Total 2010	57	182	70	309

Sumber : Dinas Kelautan dan Perikanan Kabupaten Aceh Jaya
Source : Oceanic and Fishery Services of Aceh Jaya District

Agriculture

Tabel
Table VI.34

**PRODUKSI BUDIDAYA AIR TAWAR MENURUT
KECAMATAN DI KABUPATEN ACEH JAYA TAHUN 2011**
*Production of bream cultivation by subdistrict
in Aceh Jaya District, 2011*

Kecamatan/ Sub District	Jenis Ikan/ Kind of fish (ton)				Jumlah/ Total
	Mas	Nila	Lele	Lainnya	
(1)	(2)	(3)	(4)	(5)	(6)
1. Teunom	4,5	5,5	-	-	10
2. Panga	4	4	-	-	8
3. Krueng Sabee	1,5	3	1	-	5,5
4. Setia Bakti	2	6	-	-	8
5. Sampoiniet	-	-	-	-	-
6. Jaya	1,5	2	1,5	-	5
7. Pasie Raya	2	1	-	-	3
8. Darul Hikmah	2	4	0,5	-	6,5
9. Indra Jaya	-	-	-	-	-
Jumlah/ Total	17,5	25,5	3	0	46
Jumlah 2010/ Total 2010	17,4	18,1	11,4	31	77,9

Sumber : Dinas Kelautan dan Perikanan Kabupaten Aceh Jaya
Source : Oceanic and Fishery Services of Aceh Jaya District

**PRODUKSI BUDIDAYA AIR PAYAU
MENURUT KECAMATAN DI KABUPATEN ACEH JAYA
TAHUN 2011**

Tabel VI.35
Table

*Production of brackish cultivation by subdistrict
in Aceh Jaya District, 2011*

Kecamatan/ Sub District	Jenis Ikan/Undang Kind of fish (ton)				Jumlah/ Total
	Bandeng	Undang Windu	Undang Putih	Lainnya	
(1)	(2)	(3)	(4)	(5)	(6)
1. Teunom	-	-	-	-	-
2. Panga	-	-	-	-	-
3. Krueng Sabee	-	-	-	-	-
4. Setia Bakti	3	10	-	-	13
5. Sampoiniet	4	2,5	-	-	6,5
6. Jaya	20	25	-	-	45
7. Pasie Raya	-	-	-	-	0
8. Darul Hikmah	1,5	8	-	-	9,5
9. Indra Jaya	10	7,5	-	-	17,5
Jumlah/ Total	38,5	53	0	0	91,5
Jumlah 2010/ Total 2010	13	47	13	41	108

Sumber : Dinas Kelautan dan Perikanan Kabupaten Aceh Jaya
Source : Oceanic and Fishery Services of Aceh Jaya District

Agriculture

PRODUKSI PENANGKAPAN IKAN DI PERAIRAN UMUM MENURUTKECAMATAN DI KABUPATEN ACEH JAYA TAHUN 2011

Tabel VI.36

Table

*Production of water area's fishery by subdistrict
in Aceh Jaya District, 2011*

Kecamatan/ Sub District	Jenis Ikan/Udang Kind of fish (ton)				Jumlah/ Total
	Lele	Gabus	Surukan	Lainnya	
(1)	(2)	(3)	(4)	(5)	(6)
1. Teunom	-	-	-	-	-
2. Panga	-	-	-	-	-
3. Krueng Sabee	1	-	-	-	1
4. Setia Bakti	-	-	-	-	-
5. Sampoiniet	-	-	-	-	-
6. Jaya	1,5	-	-	-	1,5
7. Pasie Raya	-	-	-	-	-
8. Darul Hikmah	0,5	-	-	-	0,5
9. Indra Jaya	-	-	-	-	-
Jumlah/ Total	3	0	0	0	3
Jumlah 2010/ Total 2010	41	13	13	31	98

Sumber : Dinas Kelautan dan Perikanan Kabupaten Aceh Jaya

Source : Oceanic and Fishery Services of Aceh Jaya District

**NILAI PRODUKSI BUDIDAYA AIR TAWAR DAN AIR
PAYAU SERTA PENANGKAPAN IKAN DI PERAIRAN
UMUM MENURUT KECAMATAN DI KABUPATEN ACEH
JAYA TAHUN 2011 (Juta Rupiah)**

Tabel VI.37
Table

*Production value of cultivation in fresh and brackish water
also water area's fishery by subdistrict in Aceh Jaya District,
2011 (million rupiah)*

Kecamatan/ Sub District	Air Tawar	Air Payau	Perairan Umum	Jumlah/ Total
(1)	(2)	(3)	(4)	(5)
1. Teunom	10	-	4	14
2. Panga	8	-	6	12
3. Krueng Sabee	6	-	6	12
4. Setia Bakti	8	13	12	33
5. Sampoiniet	-	6,5	24	30,5
6. Jaya	5	45	46	96
7. Pasie Raya	3	-	-	3
8. Darul Hikmah	6,5	9,5	-	16
9. Indra Jaya	-	17,5	-	17,5
Jumlah/ Total	46	91,5	98	235,5
Jumlah 2010/ Total 2010	665,5	365,0	1.450,0	2.480,5

Sumber : Dinas Kelautan dan Perikanan Kabupaten Aceh Jaya
Source : Oceanic and Fishery Services of Aceh Jaya District

Agriculture

NILAI PRODUKSI BUDIDAYA AIR TAWAR PER KECAMATAN DI KABUPATEN ACEH JAYA TAHUN 2011 (Juta Rupiah)

Tabel VI.38

Table

*Production value of bream cultivation by subdistrict in Aceh
Jaya District, 2011 (million rupiah)*

Kecamatan/ Sub District	Budidaya Air Tawar	
	Produksi (Ton)	Nilai (Juta Rp)
(1)	(2)	(3)
1. Teunom	10	160
2. Panga	8	128
3. Krueng Sabee	6	96
4. Setia Bakti	8	128
5. Sampoiniet	-	-
6. Jaya	5	80
7. Pasie Raya	3	48
8. Darul Hikmah	6,5	104
9. Indra Jaya	-	-
Jumlah/ Total	46,5	744

Sumber : Dinas Kelautan dan Perikanan Kabupaten Aceh Jaya

Source : *Oceanic and Fishery Services of Aceh Jaya District*

**NILAI PRODUKSI BUDIDAYA AIR PAYAU PER
KECAMATAN DI KABUPATEN ACEH JAYA TAHUN 2011
(Juta Rupiah)**

Tabel VI.39

Table

*Production value of brackish cultivation by subdistrict in Aceh
Jaya District, 2011 (million rupiah)*

Kecamatan/ Sub District	Budidaya Air Payau	
	Produksi (Ton)	Nilai (Juta Rp)
(1)	(2)	(3)
1. Teunom	-	-
2. Panga	-	-
3. Krueng Sabee	-	-
4. Setia Bakti	13	910
5. Sampoiniet	6,5	455
6. Jaya	45	3.150
7. Pasie Raya	-	-
8. Darul Hikmah	9,5	665
9. Indra Jaya	17,5	350
Jumlah/ Total	91,5	5.530

Sumber : Dinas Kelautan dan Perikanan Kabupaten Aceh Jaya

Source : *Oceanic and Fishery Services of Aceh Jaya District*

Agriculture

NILAI PRODUKSI HASIL PENANGKAPAN IKAN DI PERAIRAN UMUM PER KECAMATAN DI KABUPATEN ACEH JAYA TAHUN 2011 (Juta Rupiah)

Tabel VI.40

Table

*Production value of water area's fishery by subdistrict in Aceh
Jaya District, 2011 (million rupiah)*

Kecamatan/ Sub District	Perairan Umum	
	Produksi (Ton)	Nilai (Juta Rp)
(1)	(2)	(3)
1. Teunom	01	6
2. Panga	02	1,2
3. Krueng Sabee	01	0,6
4. Setia Bakti	01	0,6
5. Sampoiniet	-	-
6. Jaya	01	0,6
7. Pasie Raya	04	2,8
8. Darul Hikmah	01	0,6
9. Indra Jaya	03	18
Jumlah/ Total	1,3	13,4

Sumber : Dinas Kelautan dan Perikanan Kabupaten Aceh Jaya

Source : *Oceanic and Fishery Services of Aceh Jaya District*

VII. INDUSTRI

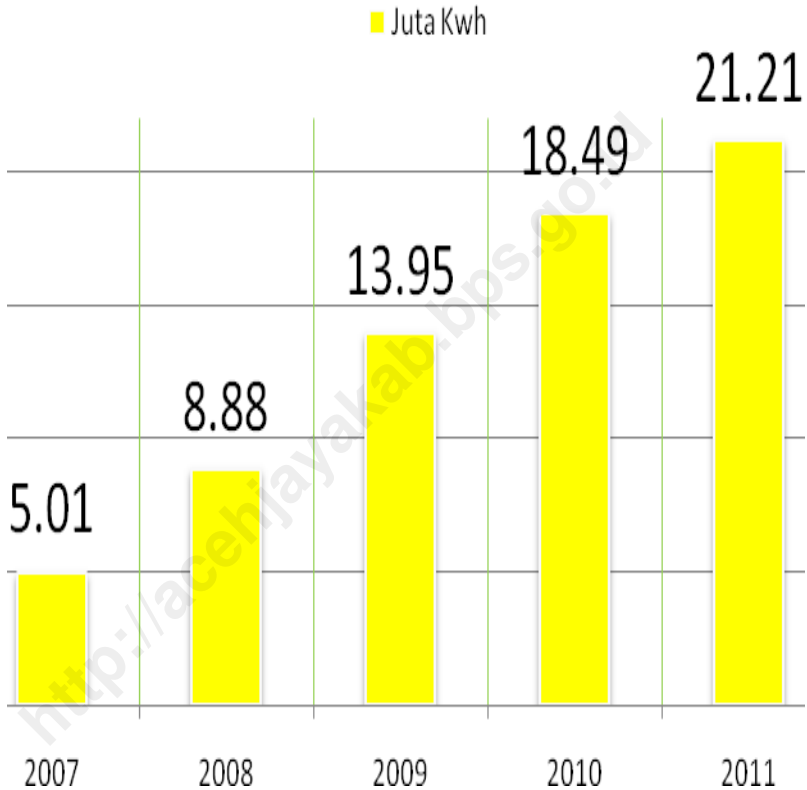
Ketersediaan energi merupakan salah satu syarat utama keberhasilan industri di suatu daerah. Keperluan listrik di Kabupaten Aceh Jaya disediakan oleh PT.PLN melalui 4 rantingnya, yaitu Calang; Lhok Kruet; Lamno; dan Teunom.

Pelanggan PT.PLN hampir tersebar merata di keempat ranting perusahaannya. Cabang ranting PT.PLN Calang melayani jumlah pelanggan terbesar di wilayah Kabupaten Aceh Jaya pada desember 2011 sebesar 6.271 pelanggan, sedangkan cabang ranting PT.PLN Lhok ruet hanya melayani 3.095 pelanggan. Keseluruhan pelanggan PT. PLN di wilayah Kabupaten Aceh Jaya pada desember 2011 tercatat sebanyak 15.509 pelanggan.

Manufacturing

Gambar
Figure V.1

**BANYAKNYA KWH PRODUKSI PADA PT. PLN PERSERO
WILAYAH KAB. ACEH JAYA TAHUN 2007 - 2011**
*Number of Kwh Produced by State Electrical Company
in Aceh Jaya District, 2007 - 2011*



Tabel VII.1
Table

**BANYAKNYA KWH PRODUKSI PADA PT. PLN (PERSERO)
WILAYAH KABUPATEN ACEH JAYA TAHUN 2011**
*Number of kwh produced by state electrical company
in Aceh Jaya District, 2011*

Bulan/ Month	Jumlah (Kwh)/ Total (Kwh)
(1)	(6)
Januari/ <i>January</i>	2.208.210
Pebruari/ <i>February</i>	1.237.460
Maret/ <i>March</i>	1.314.240
April/ <i>April</i>	1.968.570
Mei/ <i>May</i>	2.130.310
Juni/ <i>June</i>	2.647.740
Juli/ <i>July</i>	3.070.260
Agustus/ <i>August</i>	2.342.090
September/ <i>September</i>	2.073.200
Oktober/ <i>October</i>	2.220.650
Nopember/ <i>November</i>	-
Desember/ <i>December</i>	-
Jumlah/ Total	21.212.730
Jumlah 2010/ Total 2010	17.183.318

Sumber : PT. PLN (Persero) Wilayah Aceh Cabang Meulaboh
Source : *State Electricity Company Inc. of Aceh Area in Melaboh Branch*

Manufacturing

BANYAKNYA PELANGGAN DAN DESA TELAH BERLISTRIK MENURUT LOKASI DAN BULAN PADA PT. PLN (PERSERO) WILAYAH KABUPATEN ACEH JAYA TAHUN 2011

Tabel VII.2
Table

*Number of customers and villages with electricity by location
and month in Aceh Jaya District, 2011*

Bulan/ Month	Lokasi/ Location		
	Calang	Lhok Kruet	Lamno
(1)	(2)	(3)	(4)
Januari / January	6197	3183	5888
April / April	6138	3071	5840
Juli / July	6095	3040	5927
Oktober / October	6263	3184	6073
Desember / December	6271	3095	6143

Sumber : PT. PLN (Persero) Wilayah Aceh Cabang Meulaboh
Source : State Electricity Company Inc. of Aceh Area in Melaboh Branch

**BANYAKNYA INDUSTRI YANG TERDAFTAR MENURUT
UNIT USAHA, TENAGA KERJA, DAN NILAI INVESTASI
DI KABUPATEN ACEH JAYA TAHUN 2011**

Tabel VII.3
Table

*Number of registered industry by unit, labor,
and investment value in Aceh Jaya District, 2011*

Kecamatan/ Sub District	Unit Usaha	Tenaga Kerja	Nilai Investasi	Nilai Produksi
(1)	(2)	(3)	(4)	(5)
1. Pangan	126	173	1.351.800.000	1.152.000.000
a. Gilingan Kopi	44	67	155.000.000	140.000.000
b. Roti	6	15	212.000.000	130.000.000
c. Tempe Tahu	7	7	36.800.000	86.000.000
d. Bumbu Masak	65	78	870.000.000	700.000.000
e. Air Mineral	4	6	78.000.000	96.000.000
f. Mie	36	56	144.000.000	50.000.000
g. Pengolahan Ikan	15	20	45.000.000	60.000.000
2. Sandang	28	71	28.985.000	406.000.000
a. Gorden	20	51	111.850.000	125.000.000
b. Jahit Pakaian	8	20	178.000.000	281.000.000
3. Kimia dan Bahan Bangunan	144	313	6.148.000.000	6.226.000.000
a. Foto Kopi	11	55	535.000.000	640.000.000
b. Batu Bata	22	36	1.015.000.000	830.000.000
c. Furnitur dari Kayu	35	87	1.850.000.000	860.000.000
d. Minyak Nilam	55	110	2.570.000.000	3.700.000.000
e. Percetakan Umum	21	25	178.000.000	196.000.000
4. Logam dan Elektronik	90	170	2.326.000.000	2.130.000.000
a. Pande Besi	9	20	251.000.000	240.000.000
b. Karoseri Kendaraan Bermotor	56	90	1.315.000.000	1.030.000.000
c. Ketam Kosen Olahan	25	60	760.000.000	860.000.000

Manufacturing

5. Kerajinan Rumah Tangga	18	51	336.500.000	660.000.000
a. Bordir/Sulaman	6	20	170.000.000	350.000.000
b. Tenun Adat	2	4	68.500.000	127.000.000
c. Anyaman Pandan	5	10	18.000.000	25.000.000
d. Kerajinan Kupiah Aceh	2	5	58.000.000	120.000.000
e. Kerajinan Tudung	3	12	22.000.000	38.000.000
Jumlah/ Total	406	778	10.191.285.000	10.574.000.000

Sumber : Dinas Perindustrian, Perdagangan, dan Koperasi Kabupaten Aceh Jaya

Source : *Industrial, Trade and Cooperative Services of Aceh Jaya District*

VIII. PERDAGANGAN DAN KOPERASI

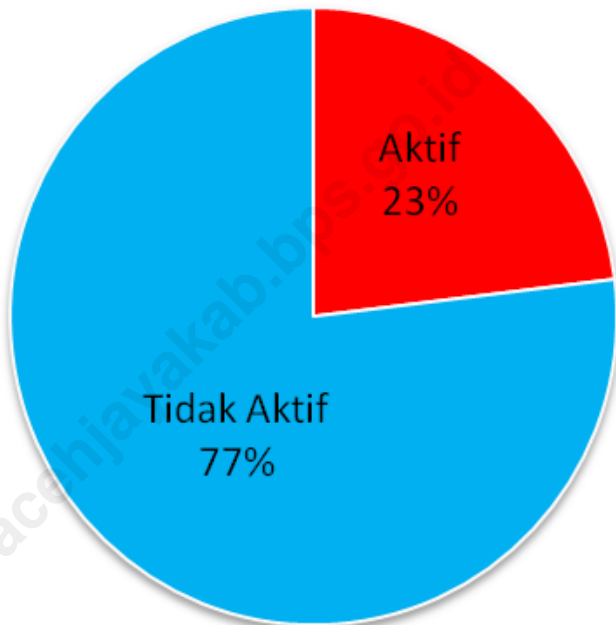
Pada Tahun 2011, untuk menunjang program pemerintah berupa raskin (beras miskin), Perum BULOG Kantor Sub Divre Regional Meulaboh mengalokasikan penyaluran beras untuk Kabupaten Aceh Jaya. Sebanyak 1.182.675 kg beras dialokasikan ke 9 kecamatan yang ada di kabupaten Aceh Jaya.

Koperasi sebagai tiang penopang perekonomian bangsa juga berkembang di Aceh Jaya. Terdapat 130 koperasi di Aceh Jaya dengan berbagai macam jenis, sedangkan koperasi yang tetap aktif sebanyak 30 unit koperasi. Adapun jumlah anggota yang terserap mencapai 5.831 orang dengan modal usaha keseluruhan didominasi oleh pihak diluar koperasi.

Gambar V.1
Figure

**PERSENTASE KOPERASI MENURUT AKTIVITAS
TAHUN 2011**

Percentage of cooperation by activity, 2011



Tabel VIII.1
Table

**BANYAKNYA PENGELUARAN BERAS BULOG MENURUT
BULAN DI KABUPATEN ACEH JAYA TAHUN 2011**
*Number of rice released by state logistic buffer board
by month in Aceh Jaya District, 2011*

Bulan/ Months	Tujuan Pengeluaran/ Purpose			Total
	Program Raskin (Kg)	Kehakiman (Kg)	Depsos (Kg)	
(1)	(2)	(3)	(4)	(5)
Januari/ <i>January</i>	19.440	-	-	19.440
Pebruari/ <i>February</i>	127.815	-	-	127.815
Maret/ <i>March</i>	180.405	-	-	180.405
April/ <i>April</i>	42.210	-	-	42.210
Mei/ <i>May</i>	110.835	-	-	110.835
Juni/ <i>June</i>	80.340	-	-	80.340
Juli/ <i>July</i>	91.320	-	-	91.320
Agustus/ <i>August</i>	45.740	3.000	-	48.740
September/ <i>September</i>	127.795	-	-	127.795
Oktober/ <i>October</i>	114.255	-	-	114.255
Nopember/ <i>November</i>	94.845	2.500	-	97.345
Desember/ <i>December</i>	147.675	-	-	147.675
Jumlah/ <i>Total</i>	1.182.675	5.500	0	1.188.175
Jumlah 2010/ <i>Total 2010</i>	1.122.025	16.000	26.764	1.164.789

Sumber : Perum BULOG Kantor Sub Divre Regional Meulaboh
Source : *Sub Regional Division of Meulaboh of Perum BULOG*

Trade and Cooperation

BANYAKNYA PENGELUARAN BERAS BULOG UNTUK PROGRAM RASKIN MENURUT BULAN DI KABUPATEN ACEH JAYA TAHUN 2011

Tabel VIII.2

Table

*Number of rice released for poor family program by state
logistic buffer board by month in Aceh Jaya District, 2011*

KECAMATAN : TEUNOM

Bulan/ Months	Rencana		Realisasi	
	Rumah Tangga Miskin	Beras Keluar (Kg)	Rumah Tangga Miskin	Beras Keluar (Kg)
(1)	(2)	(3)	(4)	(5)
Januari/ <i>January</i>	1.567	23.505	-	-
Pebruari/ <i>February</i>	1.567	23.505	3.134	47.010
Maret/ <i>March</i>	1.567	23.505	2.387	35.805
April/ <i>April</i>	1.567	23.505	2.314	34.710
Mei/ <i>May</i>	1.567	23.505	766	11.490
Juni/ <i>June</i>	1.567	23.505	801	12.015
Juli/ <i>July</i>	1.567	23.505	2.464	36.960
Agustus/ <i>August</i>	1.567	23.505	2.077	31.160
September/ <i>September</i>	1.567	23.505	1.232	18.745
Oktober/ <i>October</i>	1.567	23.505	2.062	30.930
Nopember/ <i>November</i>	1.567	23.505	1.125	16.875
Desember/ <i>December</i>	1.567	23.505	2.009	30.135
Rata-Rata/ <i>Mean</i>	18.804	282.060	20.371	305.565
Rata-Rata 2010/ <i>Mean 2010</i>	18.804	266.390	19.877	289.895

**BANYAKNYA PENGELUARAN BERAS BULOG UNTUK
PROGRAM RASKIN MENURUT BULAN
DI KABUPATEN ACEH JAYA TAHUN 2011**

Tabel VIII.3

Table

*Number of rice released for poor family program by state
logistic buffer board by month in Aceh Jaya District, 2011*

KECAMATAN : PANGA

Bulan/ Months	Rencana		Realisasi	
	Rumah Tangga Miskin	Beras Keluar (Kg)	Rumah Tangga Miskin	Beras Keluar (Kg)
(1)	(2)	(3)	(4)	(5)
Januari/ <i>January</i>	475	7.125	-	-
Pebruari/ <i>February</i>	475	7.125	950	14.250
Maret/ <i>March</i>	475	7.125	950	14.250
April/ <i>April</i>	475	7.125	-	-
Mei/ <i>May</i>	475	7.125	-	-
Juni/ <i>June</i>	475	7.125	950	14.250
Juli/ <i>July</i>	475	7.125	950	14.250
Agustus/ <i>August</i>	475	7.125	-	-
September/ <i>September</i>	475	7.125	950	14.250
Oktober/ <i>October</i>	475	7.125	-	-
Nopember/ <i>November</i>	475	7.125	950	14.250
Desember/ <i>December</i>	475	7.125	475	7.125
Rata-Rata/ <i>Mean</i>	5.700	85.500	6.175	92.625
Rata-Rata 2010/ <i>Mean 2001</i>	5.700	80.750	5.985	87.875

Trade and Cooperation

BANYAKNYA PENGELUARAN BERAS BULOG UNTUK PROGRAM RASKIN MENURUT BULAN DI KABUPATEN ACEH JAYA TAHUN 2011

Tabel VIII.4

Table

*Number of rice released for poor family program by state logistic
buffer board by month in Aceh Jaya District, 2011*

KECAMATAN : KRUENG SABEE

Bulan/ Months	Rencana		Realisasi	
	Rumah Tangga Miskin	Beras Keluar (Kg)	Rumah Tangga Miskin	Beras Keluar (Kg)
(1)	(2)	(3)	(4)	(5)
Januari/ <i>January</i>	644	9.660	-	-
Pebruari/ <i>February</i>	644	9.660	644	9.660
Maret/ <i>March</i>	644	9.660	1.932	28.980
April/ <i>April</i>	644	9.660	-	-
Mei/ <i>May</i>	644	9.660	1.288	19.320
Juni/ <i>June</i>	644	9.660	-	-
Juli/ <i>July</i>	644	9.660	1.288	19.320
Agustus/ <i>August</i>	644	9.660	-	-
September/ <i>September</i>	644	9.660	1.288	19.320
Oktober/ <i>October</i>	644	9.660	-	-
Nopember/ <i>November</i>	644	9.660	1.288	19.320
Desember/ <i>December</i>	644	9.660	644	9.660
Jumlah/ <i>Total</i>	7.728	115.920	8.372	125.580
Jumlah 2010/ <i>Total 2010</i>	7.728	109.480	8.286	119.140

**BANYAKNYA PENGELUARAN BERAS BULOG UNTUK
PROGRAM RASKIN MENURUT BULAN
DI KABUPATEN ACEH JAYA TAHUN 2011**

Tabel VIII.5

Table

*Number of rice released for poor family program by state logistic
buffer board by month in Aceh Jaya District, 2011*

KECAMATAN : SETIA BAKTI

Bulan/ Months	Rencana		Realisasi	
	Rumah Tangga Miskin	Beras Keluar (Kg)	Rumah Tangga Miskin	Beras Keluar (Kg)
(1)	(2)	(3)	(4)	(5)
Januari/ <i>January</i>	414	6.210	-	-
Pebruari/ <i>February</i>	414	6.210	828	12.420
Maret/ <i>March</i>	414	6.210	828	12.420
April/ <i>April</i>	414	6.210	-	-
Mei/ <i>May</i>	414	6.210	828	12.420
Juni/ <i>June</i>	414	6.210	-	-
Juli/ <i>July</i>	414	6.210	828	12.420
Agustus/ <i>August</i>	414	6.210	414	6.210
September/ <i>September</i>	414	6.210	414	6.210
Oktober/ <i>October</i>	414	6.210	-	-
Nopember/ <i>November</i>	414	6.210	828	12.420
Desember/ <i>December</i>	414	6.210	414	6.210
Jumlah/ <i>Total</i>	4.968	74.520	5.382	80.730
Jumlah 2010/ <i>Total 2010</i>	4.968	70.380	5.327	76.590

Trade and Cooperation

BANYAKNYA PENGELUARAN BERAS BULOG UNTUK PROGRAM RASKIN MENURUT BULAN DI KABUPATEN ACEH JAYA TAHUN 2011

Tabel VIII.6

Table

*Number of rice released for poor family program by state
logistic buffer board by month in Aceh Jaya District, 2011*

KECAMATAN : SAMPOINIET

Bulan/ Months	Rencana		Realisasi	
	Rumah Tangga Miskin	Beras Keluar (Kg)	Rumah Tangga Miskin	Beras Keluar (Kg)
(1)	(2)	(3)	(4)	(5)
Januari/ <i>January</i>	1.296	19.440	1.296	19.440
Pebruari/ <i>February</i>	1.296	19.440	1.296	19.440
Maret/ <i>March</i>	1.296	19.440	2.592	38.880
April/ <i>April</i>	1.296	19.440	-	-
Mei/ <i>May</i>	1.296	19.440	-	-
Juni/ <i>June</i>	1.296	19.440	2.772	41.580
Juli/ <i>July</i>	1.296	19.440	558	8.370
Agustus/ <i>August</i>	1.296	19.440	558	8.370
September/ <i>September</i>	1.296	19.440	1.296	19.440
Oktober/ <i>October</i>	1.296	19.440	3.888	58.320
Nopember/ <i>November</i>	1.296	19.440	1.296	19.440
Desember/ <i>December</i>	1.296	19.440	1.2966	19.440
Jumlah/ <i>Total</i>	15.552	233.280	16.848	252.720
Jumlah 2010/ <i>Total 2010</i>	15.552	220.320	16.502	239.760

**BANYAKNYA PENGELUARAN BERAS BULOG UNTUK
PROGRAM RASKIN MENURUT BULAN
DI KABUPATEN ACEH JAYA TAHUN 2011**

Tabel VIII.7

Table

*Number of rice released for poor family program by state
logistic buffer board by month in Aceh Jaya District, 2011*

KECAMATAN : JAYA

Bulan/ Months	Rencana		Realisasi	
	Rumah Tangga Miskin	Beras Keluar (Kg)	Rumah Tangga Miskin	Beras Keluar (Kg)
(1)	(2)	(3)	(4)	(5)
Januari/ <i>January</i>	1.669	25.035	-	-
Pebruari/ <i>February</i>	1.669	25.035	1.669	25.035
Maret/ <i>March</i>	1.669	25.035	3.338	50.070
April/ <i>April</i>	1.669	25.035	500	7.500
Mei/ <i>May</i>	1.669	25.035	4.507	67.605
Juni/ <i>June</i>	1.669	25.035	833	12.495
Juli/ <i>July</i>	1.669	25.035	-	-
Agustus/ <i>August</i>	1.669	25.035	-	-
September/ <i>September</i>	1.669	25.035	3.340	50.100
Oktober/ <i>October</i>	1.669	25.035	1.667	25.005
Nopember/ <i>November</i>	1.669	25.035	836	12.540
Desember/ <i>December</i>	1.669	25.035	5.007	75.105
Jumlah/ <i>Total</i>	20.028	300.420	21.697	325.455
Jumlah 2010/ <i>Total 2010</i>	20.028	283.730	21.354	308.765

Trade and Cooperation

Tabel VIII.8 **PENGINAPAN DI KABUPATEN ACEH JAYA TAHUN 2011**
Table *Accommodation in Aceh Jaya District, 2011*

Penginapan/ <i>Accommodation</i>	Banyaknya/ <i>Amount</i>		Alamat/ <i>Address</i>
	Kamar/ <i>Room</i>	Ranjang/ <i>Bed</i>	
(1)	(2)	(3)	(4)
1. Hotel Khanna	27	27	Jalan Pelabuhan, Desa Sentosa, Kecamatan Krueng Sabee
2. Hotel Pantai Barat	29	51	Jalan Banda Aceh Meulaboh, Desa Keutapang, Kecamatan Krueng Sabee
3. Losmen Gunung Jati	10	10	Jalan PPI, Desa Gampong Blang, Kecamatan Krueng Sabee
4. Wisma AMM	10	21	Jl.Habibi Yusuf No. 5, Desa Dayah Baro, Kecamatan Krueng Sabee
5. Wisma Ananda	7	14	Jalan Pasar Lamno, Kecamatan Jaya
Jumlah/ <i>Total</i>			

Sumber : Dinas Kebudayaan dan Pariwisata Kabupaten Aceh Jaya

Source : *Culture and Tourism Service in Aceh Jaya District*

Tabel VIII.9
Table

**BANYAKNYA KOPERASI MENURUT JENIS DAN
AKTIVITAS DI KABUPATEN ACEH JAYA TAHUN 2011**
*Number of cooperative by activity and identity
in Aceh Jaya District, 2011*

Jenis/Identitas Koperasi/ <i>Cooperation's identity</i>	Aktivitas/ <i>Activity (Unit)</i>		
	Aktif/ <i>Active</i>	Tak Aktif/ <i>Not Active</i>	Jumlah/ <i>Total</i>
(1)	(2)	(3)	(4)
KUD	-	9	9
Kop. Pertanian	7	4	11
Kop. Perkebunan	6	10	16
Kop. Peternakan	-	2	2
Kop. Perikanan/Nelayan	4	19	23
Koppontren	1	6	7
Kopkar	-	1	1
Kop. Serba Usaha	-	3	3
Kop. Pedagang Pasar	1	2	3
Kop. Pegawai Negeri	1	3	4
Kop. Angkutan	-	1	1
Kop. Wanita	4	5	9
Kop. Simpan Pinjam	-	1	1
Kop. Lainnya	5	34	39
Kop. Primkopad	1	-	1
Jumlah/ <i>Total</i>	30	100	130
Jumlah 2010/ <i>Total 2010</i>	62	58	120

Sumber : Dinas Perindustrian, Perdagangan, dan Koperasi Kabupaten Aceh Jaya
Source : *Industrial, Trade and Cooperative Services of Aceh Jaya District*

Trade and Cooperation

BANYAKNYA KOPERASI MENURUT JUMLAH ANGGOTA, MODAL USAHA DAN VOLUME USAHA DI KABUPATEN ACEH JAYA TAHUN 2011

Tabel VIII.10

Table

Number of cooperative by members and capital in Aceh Jaya District, 2011

Jenis/Identitas Koperasi/ <i>Cooperative's identity</i>	Jumlah Anggota/ <i>Members</i> (orang)	Modal Usaha/ <i>Capital</i>	
		Sendiri/ <i>Own</i> (Rp 000)	Luar/ <i>Others</i> (Rp 000)
(1)	(2)	(3)	(4)
KUD	403	237.240	250.000
Kop. Pertanian	743	737.368	83.400
Kop. Perkebunan	567	302.139	4.610.000
Kop. Peternakan	109	31.000	-
Kop. Perikanan/Nelayan	843	3.905.330	2.234.665
Kopontren	312	125.010	181.710
Kopkar	39	18.900	-
Kop. Serba Usaha	93	106.200	350.000
Kop. Pedagang Pasar	141	33.449	2.098.000
Kop. Pegawai Negeri	127	73.600	-
Kop. Angkutan	24	17.000	1.500.000
Kop. Wanita	707	602.010	1.465.000
Kop. Simpan Pinjam	30	33.000	300.000
Kop. Lainnya	1.583	1.590.645	4.051.000
Kop. Primkopad	110	46.731	10.000
Jumlah/ <i>Total</i>	5.831	7.859.622	17.134.031
Jumlah 2010/ <i>Total 2010</i>	5.145	7.242.697	17.134.031

Sumber : Dinas Perindustrian, Perdagangan, dan Koperasi Kabupaten Aceh Jaya

Source : *Industrial, Trade and Cooperative Services of Aceh Jaya District*

Tabel VIII.11
Table

**PERKEMBANGAN UKM MENURUT KECAMATAN
DI KABUPATEN ACEH JAYA TAHUN 2011**
*Small, micro, and middle enterprises by subdistrict
in Aceh Jaya District, 2011*

Kecamatan/ Subdistrict	Perbengkelan/ Workshop	Perabotan/ Housewares	Batako/ Concrete Brick	Bordir/ Broider
(1)	(2)	(3)	(4)	(5)
1. Teunom	14	2	3	-
2. Panga	-	4	-	-
3. Krueng Sabee	16	10	6	-
4. Setia Bakti	-	-	-	2
5. Sampoiniet	2	2	-	2
6. Jaya	9	7	1	17
Jumlah/ Total	41	25	10	21
Jumlah 2010/ Total 2010	38	21	4	21

Trade and Cooperation

LANJUTAN TABEL VIII.11/ *Continued Table VIII.11*

Kecamatan/ <i>Subdistrict</i>	Pembuatan Kue Rumah Tangga/ <i>Bakery Home Industry</i>	Penyulingan Air Minum/ <i>Water Refinery</i>	Doorsmeer/ <i>Doorsmeer</i>
(1)	(6)	(7)	(8)
1. Teunom	14	12	7
2. Panga	2	4	2
3. Krueng Sabee	13	20	15
4. Setia Bakti	2	5	3
5. Sampoiniet	3	9	5
6. Jaya	10	15	12
Jumlah/ <i>Total</i>	44	65	44
Jumlah 2010/ <i>Total 2010</i>	23	16	1

Sumber : Dinas Perindustrian, Perdagangan, dan Koperasi Kabupaten Aceh Jaya
Source : *Industrial, Trade and Cooperative Services of Aceh Jaya District*

IX. PERHUBUNGAN DAN KOMUNIKASI

Perhubungan

Pada tahun 2011, panjang jalan untuk status jalan negara, provinsi, dan kabupaten di Kabupaten Aceh Jaya mencapai 735,49 km. Sepanjang 222 km diantaranya telah diaspal *hotmix*.

Ada 4 perusahaan pengangkutan penumpang jumlah armada mencapai 31 unit mobil yang beroperasi di ruas jalan kabupaten Aceh Jaya. Hanya dua rute yang dilayani, yaitu Calang-Banda Aceh dan Calang-Meulaboh.

Pada tahun 2011 di wilayah Kabupaten Aceh Jaya telah terjadi 38 kali kecelakaan lalu lintas yang didominasi oleh kendaraan roda dua. Korban jiwa tercatat sebanyak 45 orang. Dalam rangka penegakan tertib berlalu lintas, pihak kepolisian resort Aceh Jaya telah mengeluarkan 2.418 surat bukti pelanggaran (tilang).

Komunikasi

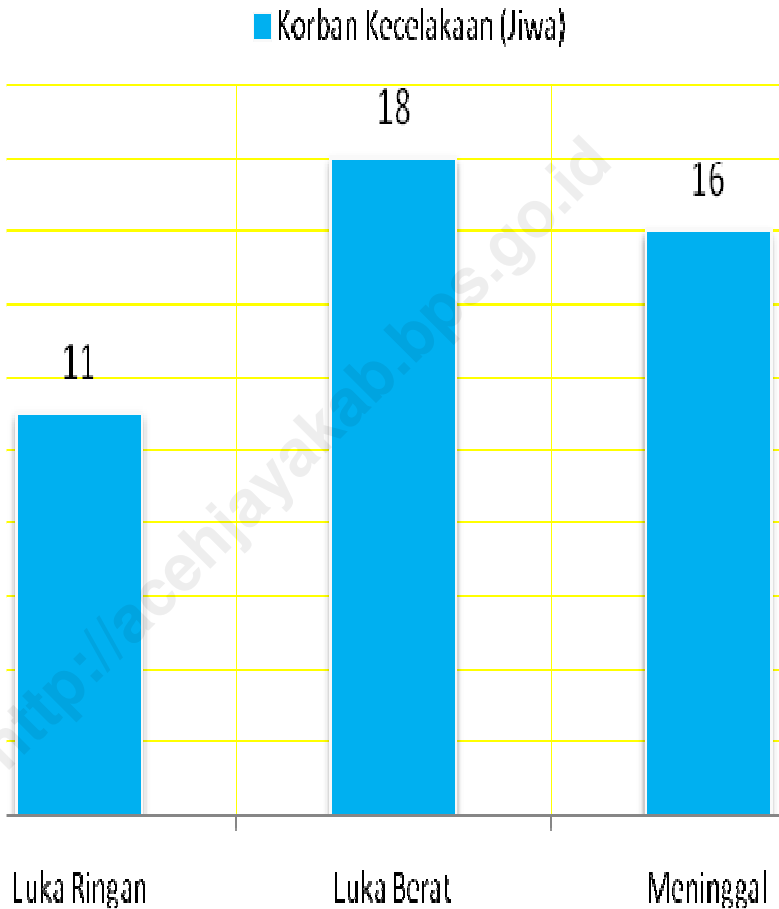
Pada tahun 2011, PT. Pos Indonesia dengan 4 kantor pos pembantu di wilayah Kabupaten Aceh Jaya telah mendistribusikan 14.475 pucuk surat yang diterima dan 4.898 pucuk surat yang dikirim ke daerah dituju. Untuk wesel pos, lebih besar dana yang dikirim ke luar daerah dibandingkan yang diterima. Sebesar 3.523 wesel dikirim keluar dan hanya 2.377 yang diterima. Hal sebaliknya terjadi untuk paket barang. Ada sebanyak 278 paket yang diterima dan hanya 470 paket barang yang dikirim.

Transportation and Communication

JUMLAH KORBAN JIWA AKIBAT KECELAKAAN LALU LINTAS MENURUT KONDISI DI KAB. ACEH JAYA TAHUN 2011

Gambar
Figure IX.1

Number of victim of highway accidents by condition in Aceh Jaya District, 2011



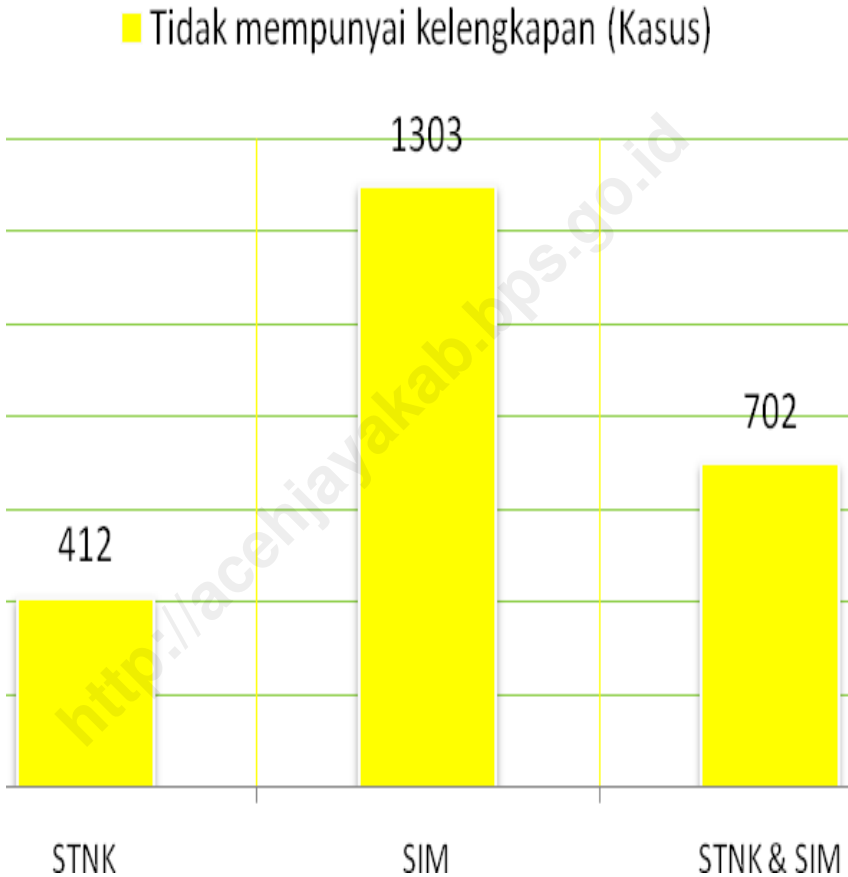
**JUMLAH TILANG MENURUT JENIS PELANGGARAN PADA
POLRES ACEH JAYA TAHUN 2011**

Gambar

Figure

IX.2

Number of traffic tickets by infraction, 2011



Transportation and Communication

Tabel IX.1 PANJANG JALAN MENURUT JENIS PERMUKAAN DAN STATUS JALAN DI KABUPATEN ACEH JAYA TAHUN 2011
Length of road by kind of surface and status in Aceh Jaya District, 2011

Jenis Permukaan/ <i>Kind of Surface</i>	Status Jalan/ <i>Road Status (m)</i>			Jumlah/ <i>Total</i>
	Negara/ <i>National</i>	Propinsi/ <i>Province</i>	Kabupaten/ <i>District</i>	
(1)	(2)	(3)	(4)	(5)
Diaspal	144600	25850	202765	373.215
Kerikil	-	16150	179035	195.185
Tanah	-	3000	164090	167.090
Jumlah/ <i>Total</i>	144.600	42.000	545.890	735.490
Jumlah 2010 / <i>Total 2010</i>	144.600	42.000	540.780	727.380

Sumber : Dinas Pekerjaan Umum Kabupaten Aceh Jaya
Source : *Infrastructur Service of Aceh Jaya District*

**PANJANG JALAN MENURUT KONDISI JALAN
DAN STATUS DI KABUPATEN ACEH JAYA TAHUN 2011**

Tabel IX.2
Table

*Length of road by condition and status
in Aceh Jaya District, 2011*

Kondisi Jalan/ <i>Condition</i>	Status Jalan/ <i>Road Status (Km)</i>			Jumlah/ <i>Total</i>
	Negara/ <i>National</i>	Propinsi/ <i>Province</i>	Kabupaten/ <i>District</i>	
(1)	(2)	(3)	(4)	(5)
Baik	131.300	25.850	192.055	349.205
Sedang	3.000	17.000	95.408	115.408
Rusak	10.300	2.150	104.827	117.277
Rusak Berat	-	-	153.600	153.600
Jumlah/ <i>Total</i>	144.600	42.000	545.890	735.490
Jumlah 2010 / <i>Total 2010</i>	144.600	42.000	540.780	727.380

Sumber : Dinas Pekerjaan Umum Kabupaten Aceh Jaya
Source : *Infrastructur Service of Aceh Jaya District*

Transportation and Communication

BANYAKNYA KENDARAAN BERMOTOR MENURUT JENIS/SUMBU DAN KECAMATAN DI KABUPATEN ACEH JAYA TAHUN 2011

Tabel IX.3
Table

*Number of vehicle by axis and subdistrict
in Aceh Jaya District, 2011*

Kecamatan/ Subdistrict	Jenis/Sumbu/ Axis						Jumlah/ Total
	Roda 2/ 2 Wheel	Roda 3/ 3 Wheel	Roda 4/ 4 Wheel	Roda 6/ 6 Wheel	Roda 8/ 8 Wheel	Roda 10/ 10 Wheel	
(1)	(2)	(3)	(4)	(5)	(6)	(7)	(8)
1. Jaya	1.310	15	75	20	-	1	1.421
2. Indra Jaya	1.500	20	80	20	-	0	1.620
3. Sampoiniet	1.930	62	250	35	-	2	2.279
4. Darul Hikmah	1.434	5	67	20	-	0	1.526
5. Setia Bakti	1.450	5	30	10	-	0	1.495
6. Krueng Sabee	1.050	30	80	25	-	4	1.189
7. Panga	1.310	15	75	20	-	1	1.421
8. Pasie Raya	1.450	5	30	10	-	0	1.495
9. Teunom	1.050	30	80	25	-	0	1.189
Jumlah/ Total	11.984	187	767	1850	0	8	13.635
Jumlah 2010/ Total 2010	18.234	217	767	185	0	8	19.411

Sumber : Dinas Perhubungan, Komunikasi, dan Informatika Kabupaten Aceh Jaya
Source : *Transportation, Communication, and Informatic Service of Aceh Jaya District*

**BANYAKNYA PERUSAHAAN PENGANGKUTAN DARAT
MENURUT ANGKUTAN DAN KECAMATAN
DI KABUPATEN ACEH JAYA TAHUN 2011**

Tabel IX.4
Table

*Number of transportation firm by carrier and subdistrict
in Aceh Jaya District, 2011*

Kecamatan/ Subdistrict	Perusahaan/ Firm		Kendaraan/ Vehicles (Unit)	
	Penumpang/ Passangers*	Barang/ Goods**	Penumpang/ Passangers	Barang/ Goods
(1)	(2)	(3)	(4)	(5)
1. Teunom	-	-	-	-
2. Panga	-	-	-	-
3. Krueng Sabee	-	-	-	-
4. Setia Bakti	-	-	-	-
5. Sampoiniet	4	-	31	-
6. Jaya	-	-	-	-
7. Pasie Raya	-	-	-	-
8. Darul Hikmah	-	-	-	-
9. Indra Jaya	-	-	-	-
Jumlah/ Total	4	0	31	0
Jumlah 2010/ Total 2010	3	0	0	0

Keterangan:

*) : berdasarkan lokasi keberadaan loket

**) : tidak ada data

Sumber : Dinas Perhubungan, Komunikasi, dan Informatika Kabupaten Aceh Jaya

Source : *Transportation, Communication, and Informatic Service of Aceh Jaya District*

Transportation and Communication

PERUSAHAAN PENGANGKUTAN DARAT MENURUT RUTE DAN ARMADA DI KABUPATEN ACEH JAYA TAHUN 2011

Tabel IX.5

Table

*Number of transportation firm by route and armada
in Aceh Jaya District, 2011*

<i>Perusahaan/ Firm</i>	<i>Jumlah Rute/ Number of Route</i>	<i>Banyaknya Armada Kendaraan/ Armada</i>
(1)	(2)	(3)
1. CV. Rencong Mas	2	10
2. CV. Mentari Tour	2	10
3. CV. Primadona	1	3
4. CV. Tenaga Desa	2	8
	<i>Jumlah/ Total</i>	31
	<i>Jumlah 2010/ Total 2010</i>	23

Sumber : Dinas Perhubungan, Komunikasi, dan Informatika Kabupaten Aceh Jaya

Source : *Transportation, Communication, and Informatic Service of Aceh Jaya District*

**BANYAKNYA HALTE BUS DAN RAMBU LALU LINTAS
MENURUT KECAMATAN DI KABUPATEN ACEH JAYA
TAHUN 2011**

Tabel IX 6

Table

*Number of bus halt and traffic sign by subdistrict
in Aceh Jaya District, 2011*

Kecamatan/ Subdistrict	Halte Bus/ Bus Halt	Rambu Jalan/ Traffic Sign	Penunjuk Jalan/ Traffic Code	Lampu Lalu Lintas/ Traffic Light
(1)	(2)	(3)	(4)	(5)
1. Jaya	1	-	5	-
2. Indra Jaya	-	-	8	-
3. Sampoiniet	2	-	4	-
4. Darul Hikmah	-	-	-	-
5. Setia Bakti	-	-	-	-
6. Krueng Sabee	1	-	3	-
7. Panga	-	-	5	-
8. Pasie Raya	-	-	-	-
9. Teunom	1	-	-	-
Jumlah/ Total	5	0	25	0
Jumlah 2010/ Total 2010	4	0	0	0

Transportation and Communication

LANJUTAN TABEL IX.6/ *Continued TableIXV.6*

Kecamatan/ <i>Subdistrict</i>	Rambu Hati-Hati/ <i>Wary Sign</i>	Deliminotor/ <i>Deliminotor</i>	Pagar Pengaman Jalan (m)/ <i>Railways Fence</i>	Germin Cembung/ <i>Convex Mirror</i>
(1)	(6)	(7)	(8)	(9)
1. Jaya	5	-	-	-
2. Indra Jaya	8	-	-	-
3. Sampoiniet	4	-	-	-
4. Darul Hikmah	0	-	-	-
5. Setia Bakti	0	-	-	-
6. Krueng Sabee	3	33	40	-
7. Panga	5	-	-	-
8. Pasie Raya	-	-	-	-
9. Teunom	-	33	45	-
Jumlah/ <i>Total</i>	25	66	85	0
Jumlah 2010/ <i>Total 2010</i>	0	0	0	0

Sumber : Dinas Perhubungan, Komunikasi, dan Informatika Kabupaten Aceh Jaya
Source : *Transportation, Communication, and Informatic Service of Aceh Jaya District*

**BANYAKNYA KECELAKAAN LALU LINTAS
MENURUT JENIS KENDARAAN DAN BULAN
DI KABUPATEN ACEH JAYA TAHUN 2011**

Tabel IX.7
Table

*Number of highway accidents by vehicles and month
in Aceh Jaya District, 2011*

Bulan/ Month	Jenis Kendaraan/ Vehicles			Jumlah/ Total
	Roda 2/ 2 wheels	Roda 4/ 4 wheels	Lebih dari 4 Roda/ More than 4 wheels	
(1)	(2)	(3)	(4)	(5)
Januari/ January	2	-	-	2
Pebruari/ February	1	1	-	2
Maret/ March	-	-	-	0
April/ April	-	-	-	0
Mei/ May	-	2	-	2
Juni/ June	1	2	-	3
Juli/ July	1	1	-	2
Agustus/ August	2	-	-	2
September/ September	1	1	-	2
Oktober/ October	2	2	3	7
Nopember/ November	2	2	1	5
Desember/ December	7	4	-	11
Jumlah/ Total	19	15	4	38
Jumlah 2010/ Total 2010	29	9	0	38

Sumber : POLRES Aceh Jaya

Source : Resort Police of Aceh Jaya District

Transportation and Communication

Tabel
Table IX.8

**BANYAKNYA KORBAN JIWA AKIBAT KECELAKAAN
LALU LINTAS MENURUT KONDISI DAN BULAN
DI KABUPATEN ACEH JAYA TAHUN 2011**
*Number of victim of highway accidents by condition and month
in Aceh Jaya District, 2011*

Bulan/ Month	Luka Ringan/ Hardly	Luka Berat/ Hardly	Meninggal/ Died	Jumlah/ Total
(1)	(2)	(3)	(4)	(5)
Januari/ <i>January</i>	1	1	1	3
Pebruari/ <i>February</i>	-	-	2	2
Maret/ <i>March</i>	-	-	-	0
April/ <i>April</i>	-	-	-	0
Mei/ <i>May</i>	3	1	1	5
Juni/ <i>June</i>	-	1	2	3
Juli/ <i>July</i>	-	2	-	2
Agustus/ <i>August</i>	-	-	2	2
September/ <i>September</i>	-	-	1	1
Oktober/ <i>October</i>	-	6	3	9
Nopember/ <i>November</i>	1	4	1	6
Desember/ <i>December</i>	6	3	3	12
Jumlah/ <i>Total</i>	11	18	16	45
Jumlah 2010/ <i>Total 2010</i>	14	10	22	46

Sumber : POLRES Aceh Jaya
Source : Resort Police of Aceh Jaya District

Tabel IX.9
BANYAKNYA TILANG MENURUT JENIS PELANGGARAN DAN BULAN PADA POLRES ACEH JAYA TAHUN 2011
Number of traffic tickets by infraction and month, 2011

Bulan/ Month	Tidak Dapat Menunjukkan/ Couldn't show			Jumlah/ Total
	STNK/ Vehicle Note	SIM/ Driver License	STNK dan SIM/ Both	
(1)	(2)	(3)	(4)	(5)
Januari/ January	22	11	4	37
Pebruari/ February	8	42	23	73
Maret/ March	4	23	12	39
April/ April	16	55	62	133
Mei/ May	18	46	50	114
Juni/ June	4	19	14	37
Juli/ July	45	165	83	293
Agustus/ August	37	142	67	246
September/ September	19	59	32	110
Oktober/ October	109	238	111	458
Nopember/ November	82	320	147	549
Desember/ December	48	202	79	329
Jumlah/ Total	412	1.303	702	2.418
Jumlah 2010/ Total 2010	154	124	181	432

Sumber : POLRES Aceh Jaya
Source : Resort Police of Aceh Jaya District

Transportation and Communication

Tabel IX.10
Table **BANYAKNYA ANGKUTAN SUNGAI MENURUT JALUR SUNGAI DI KABUPATEN ACEH JAYA TAHUN 2011**
Number of River Transportation in Aceh Jaya District, 2011

Jalur Sungai/ <i>Lane</i>	Kecamatan/ <i>Subdistrict</i>	Rute/ <i>Route</i>	Armada/ <i>Armada</i>	Penumpang/ <i>Passenger</i>
(1)	(2)	(3)	(4)	(5)
Sarah Raya	Teunom	Alue Jang – Sarah Raya	1	15
Bintah	Teunom	Bintah - Panton	1	15
Teumarem	Jaya	Aluemie - Teumareum	1	20
Kuala	Jaya	Banda Aceh - Calang	1	15
Sango	Jaya	Sango - Pante	1	15
	Jumlah/ <i>Total</i>		5	80
	Jumlah 2010/ <i>Total 2010</i>		8	135

Sumber : Dinas Perhubungan, Komunikasi, dan Informatika Kabupaten Aceh Jaya
Source : *Transportation, Communication, and Informatic Service of Aceh Jaya District*

Tabel IX.11
Table

**KONDISI BANDAR UDARA
DI KABUPATEN ACEH JAYA TAHUN 2011**
Condition of airport in Aceh Jaya District, 2011

Jalur Sungai/ Subdistrict	Lapisan	Panjang (m)	Lebar (m)	Tax ways (m)	Apron (m)
(1)	(2)	(3)	(4)	(5)	(6)

Air Strip Padang Datar	Tanah	880	25	-	-
------------------------	-------	-----	----	---	---

Sumber : Dinas Perhubungan, Komunikasi, dan Informatika Kabupaten Aceh Jaya
Source : *Transportation, Communication, and Informatic Service of Aceh Jaya District*

**PERUSAHAAN PENGANGKUTAN UDARA MENURUT
RUTE DAN ARMADA DI KABUPATEN ACEH JAYA
TAHUN 2011**

Tabel IX.12

Table

*Number of air transportation firm by route and vehicles
in Aceh Jaya District, 2011*

Perusahaan/ <i>Firm</i>	Rute/ <i>Route</i>	Jumlah Rute/ <i>Number of Route</i>	Banyaknya Armada Kendaraan/ <i>Vehicles</i>	Jenis Pesawat	Penumpang
(1)	(2)	(3)	(4)	(5)	(6)
-	-	-	-	-	-
	Jumlah/ <i>Total</i>		0	-	-
	Jumlah 2010/ <i>Total 2010</i>		0	-	-

Sumber : Dinas Perhubungan, Komunikasi, dan Informatika Kabupaten Aceh Jaya

Source : *Transportation, Communication, and Informatic Service of Aceh Jaya District*

Tabel IX.13
Table

**BANYAKNYA KANTOR POS MENURUT KECAMATAN
DI KABUPATEN ACEH JAYA TAHUN 2011**
Number of Post Office in Aceh Jaya District, 2011

Kecamatan/ Subdistrict	Kantor Pos Post Office	Kode Pos/ Postal Code
(1)	(2)	(3)
1. Teunom	1	23653
2. Panga	0	23653
3. Krueng Sabee	1	23654
4. Setia Bakti	0	23655
5. Sampoiniet	1	23656
6. Jaya	1	23657
Jumlah/ Total	4	-
Jumlah 2010/ Total 2010	4	-

Sumber : Kantor Pos Calang
Source : Post Office of Calang

Transportation and Communication

BANYAKNYA SURAT TERCATAT YANG DITERIMA DAN DIKIRIM MELALUI KANTOR POS CALANG KABUPATEN ACEH JAYA TAHUN 2011

Tabel IX.14

Table

*Number of registered letters received and sent by post office
in Aceh Jaya District, 2011*

KANTOR POS CALANG

Bulan/Month	Diterima/ Received	Dikirim/ Sent
(1)	(2)	(3)
Januari/ <i>January</i>	1223	278
Pebruari/ <i>February</i>	1505	904
Maret/ <i>March</i>	1657	208
April/ <i>April</i>	1235	208
Mei/ <i>May</i>	1003	196
Juni/ <i>June</i>	994	168
Juli/ <i>July</i>	1015	203
Agustus/ <i>August</i>	1002	290
September/ <i>September</i>	852	198
Oktober/ <i>October</i>	1005	531
Nopember/ <i>November</i>	895	766
Desember/ <i>December</i>	965	853
Jumlah/ <i>Total</i>	13.351	4.803
Jumlah 2010/ <i>Total 2010</i>	12.220	3.357

Sumber : Kantor Pos Calang

Source : *Post Office of Calang*

**BANYAKNYA SURAT TERCATAT YANG DITERIMA DAN
DIKIRIM MELALUI KANTOR POS LHOK KRUEK
KABUPATEN ACEH JAYA TAHUN 2011**

Tabel IX.15

Table

*Number of registered letters received and sent by post office
in Aceh Jaya District, 2011*

KANTOR POS LHOK KRUEK

Bulan/Month	Diterima/ Received	Dikirim/ Sent
(1)	(2)	(3)
Januari/ <i>January</i>	97	10
Pebruari/ <i>February</i>	130	7
Maret/ <i>March</i>	150	16
April/ <i>April</i>	88	13
Mei/ <i>May</i>	66	8
Juni/ <i>June</i>	83	3
Juli/ <i>July</i>	69	5
Agustus/ <i>August</i>	111	8
September/ <i>September</i>	100	7
Oktober/ <i>October</i>	89	1
Nopember/ <i>November</i>	73	4
Desember/ <i>December</i>	68	13
Jumlah/ <i>Total</i>	1.124	95
Jumlah 2010/ <i>Total 2010</i>	1.324	210

Sumber : Kantor Pos Lhok Kruet

Source : *Post Office of Calang*

Transportation and Communication

BANYAKNYA WESEL POS YANG DITERIMA DAN DIKIRIM MELALUI KANTOR POS DI KABUPATEN ACEH JAYA TAHUN 2011

Tabel IX.16

Table

*Number of money order received and sent by post office
in Aceh Jaya District, 2011*

KANTOR POS CALANG

Bulan/Month	Diterima/ <i>Received</i>	Dikirim/ <i>Sent</i>
	Mkk Banyak/ <i>Unit</i>	Banyak/ <i>Unit</i>
(1)	(2)	(3)
Januari/ <i>January</i>	24	177
Pebruari/ <i>February</i>	24	146
Maret/ <i>March</i>	244	193
April/ <i>April</i>	29	197
Mei/ <i>May</i>	19	161
Juni/ <i>June</i>	19	172
Juli/ <i>July</i>	230	241
Agustus/ <i>August</i>	24	218
September/ <i>September</i>	224	204
Oktober/ <i>October</i>	29	189
Nopember/ <i>November</i>	28	257
Desember/ <i>December</i>	235	180
Jumlah/ <i>Total</i>	1.129	2.335
Jumlah 2010/ <i>Total 2010</i>	1.575	1.730

Sumber : Kantor Pos Calang

Source : Post Office of Calang

**BANYAKNYA WESEL POS YANG DITERIMA DAN DIKIRIM
MELALUI KANTOR POS DI KABUPATEN ACEH JAYA
TAHUN 2011**

Tabel IX.17

Table

*Number of money order received and sent by post office
in Aceh Jaya District, 2011*

KANTOR POS LHOK KRUET

Bulan/ Month	Diterima/ Received		Dikirim/ Sent	
	Banyak/ Unit	Besar Uang/ Amount (Rp)	Banyak/ Unit	Besar Uang/ Amount (Rp)
(1)	(2)	(3)	(4)	(5)
Januari/ January	113	103.700.000	99	111.600.000
Pebruari/ February	98	87.765.000	80	130.750.000
Maret/ March	101	99.217.000	97	95.170.000
April/ April	116	113.300.000	103	153.000.000
Mei/ May	97	64.107.000	116	88.000.000
Juni/ June	88	73.000.000	120	73.437.000
Juli/ July	106	93.150.000	97	103.650.000
Agustus/ August	130	137.600.000	88	114.930.000
September/ September	112	59.313.000	120	93.117.000
Oktober/ October	99	74.170.000	80	100.060.000
Nopember/ November	86	97.000.000	103	99.300.000
Desember/ December	102	68.111.000	85	97.000.000
Jumlah/ Total	1.248	1.070.433.000	1.188	1.260.014.000
Jumlah 2010/ Total 2010	1.350	1.396.642.034	1.234	2.368.576.800

Sumber : Kantor Pos Lhok Kruet

Source : Post Office of Calang

Transportation and Communication

BANYAKNYA PAKET POS YANG DITERIMA DAN DIKIRIM MELALUI KANTOR POS DI KABUPATEN ACEH JAYA TAHUN 2011

Tabel IX .18

Table

*Number of post package received and sent by post office
in Aceh Jaya District, 2011*

KANTOR POS CALANG

Bulan/Month	Diterima/ Received	Dikirim/ Sent
(1)	(2)	(3)
Januari/ <i>January</i>	11	43
Pebruari/ <i>February</i>	16	37
Maret/ <i>March</i>	21	58
April/ <i>April</i>	8	43
Mei/ <i>May</i>	11	35
Juni/ <i>June</i>	13	44
Juli/ <i>July</i>	30	32
Agustus/ <i>August</i>	47	30
September/ <i>September</i>	12	26
Oktober/ <i>October</i>	22	35
Nopember/ <i>November</i>	22	31
Desember/ <i>December</i>	24	15
Jumlah/ <i>Total</i>	237	429
Jumlah 2010/ <i>Total 2010</i>	137	83

Sumber : Kantor Pos Calang

Source : Post Office of Calang

**BANYAKNYA PAKET POS YANG DITERIMA DAN
DIKIRIM MELALUI KANTOR POS DI KABUPATEN ACEH
JAYA TAHUN 2011**

Tabel IX .19

Table

*Number of post package received and sent by post office
in Aceh Jaya District, 2011*

KANTOR POS LHOK KRUET

Bulan/Month	Diterima/ Received	Dikirim/ Sent
(1)	(2)	(3)
Januari/ <i>January</i>	1	3
Pebruari/ <i>February</i>	6	5
Maret/ <i>March</i>	3	1
April/ <i>April</i>	1	7
Mei/ <i>May</i>	2	4
Juni/ <i>June</i>	4	6
Juli/ <i>July</i>	7	1
Agustus/ <i>August</i>	2	1
September/ <i>September</i>	2	4
Oktober/ <i>October</i>	6	4
Nopember/ <i>November</i>	4	1
Desember/ <i>December</i>	3	3
Jumlah/ <i>Total</i>	41	41
Jumlah 2010/ <i>Total 2010</i>	38	20

Sumber : Kantor Pos Lhok Kruet

Source : Post Office of Calang

Transportation and Communication

BANYAKNYA MENARA KOMUNIKASI MENURUT PENGGUNAAN DAN KECAMATAN DI KABUPATEN ACEH JAYA TAHUN 2011

Tabel IX.20
Table

*Number of communication tower by purpose and subdistrict
in Aceh Jaya District, 2011*

Bulan/Month	HT	Stasiun Radio/ Radio Station	Jaringan Selular/ Cellular Network	Jumlah/ Total
(1)	(2)	(3)	(4)	(5)
1. Teunom	-	1	7	8
2. Panga	-	-	5	5
3. Krueng Sabee	54	2	7	63
4. Setia Bakti	-	-	5	5
5. Sampoiniet	-	-	6	6
6. Jaya	-	1	9	10
7. Pasie Raya	-	-	2	2
8. Darul Hikmah	-	-	5	5
9. Indra Jaya	-	-	7	7
Jumlah/ Total	54	4	53	111
Jumlah 2010/ Total 2010	54	5	38	97

Sumber : Dinas Perhubungan, Komunikasi, dan Informatika Kabupaten Aceh Jaya
Source : *Transportation, Communication, and Informatic Service of Aceh Jaya District*

Tabel
Table IX.21

**BANYAKNYA PENGGUNA RADIO ANTAR PENDUDUK
DI KABUPATEN ACEH JAYA TAHUN 2011**
*Number of community radio station in Aceh Jaya District,
2011*

Kecamatan/ Subdistrict	Nama Stasiun Radio	Banyak Penyiar
(1)	(2)	(3)
Teunom	Komunitas Kana Suara Teunom (KTS) 1. 087 FM	2
Pasie Raya	-	-
Panga	-	-
Krueng Sabee	Arisca 104.2 FM	8
Setia Bakti	-	-
Darul Hikmah	-	-
Sampoiniet	Radio Republik Lokal (RPL) Arisca 104.2 FM	2 3
Darul Hikmah	-	-
Jaya	Radio Repaja 101 FM	3
Indra Jaya	-	-
Jumlah/ Total		23
Jumlah 2010/ Total 2010		19

Sumber : Dinas Perhubungan, Komunikasi, dan Informatika Kabupaten Aceh Jaya
Source : *Transportation, Communication, and Informatic Service of Aceh Jaya District*

Transportation and Communication

BANYAKNYA PENGGUNA RADIO AMATIR DI KABUPATEN ACEH JAYA TAHUN 2011

Tabel IX.22
Table

Number of amateur radio user in Aceh Jaya District, 2011

Radio Amatir/ <i>Amateur radio</i>	Pengguna	Frekuensi	Banyak Penyiar
(1)	(2)	(3)	(4)
1. Motorola GP 2000	Dishub Aceh Jaya	155.025 Mhz	7
2. Motorola WHF GP 2000	Syahbandar	Marinir 12	1
3. Motorola WHF GP 2000	Syahbandar	Pandu 16	1
4. Kenword	Sekretaris Dewan	RAPI	5
5. Motorola GP 360	PMI	TX/RX.164.00 Mhz	10
6. Motorola GP 2000	PMI	TX/RX.164.00 Mhz	10
7. Motorola GP 360(base 1 unit)	PMI	TX/RX.164.00 Mhz	0
8. ALICINDO DJ-175	SATPOL PP	145.050 Mhz	10
9. ICOM	SATPOL PP	145.050 Mhz	10
	Jumlah/ <i>Total</i>		54
	Jumlah 2010/ <i>Total 2010</i>		54

Sumber : Dinas Perhubungan, Komunikasi, dan Informatika Kabupaten Aceh Jaya
Source : *Transportation, Communication, and Informatic Service of Aceh Jaya District*

X. KEUANGAN

Pada akhir tahun 2011, dana masyarakat yang berhasil dihimpun perbankan di Kabupaten Aceh Jaya (PT. BPD Aceh, PT BRI (Persero) Tbk, dan PT. Bank Syariah Mandiri) mencapai 221,56 milyar rupiah yang terdiri atas 93,38 milyar rupiah dalam bentuk giro. 31,6 milyar rupiah dalam bentuk deposito, dan 96,58 milyar rupiah dalam bentuk tabungan.

Posisi kredit yang disalurkan perbankan di akhir tahun 2011 berada pada angka 192,96 milyar rupiah yang terdiri atas 161,40 milyar rupiah digunakan sebagai untuk keperluan konsumtif dan 31,56 milyar rupiah yang digunakan untuk keperluan modal kerja.

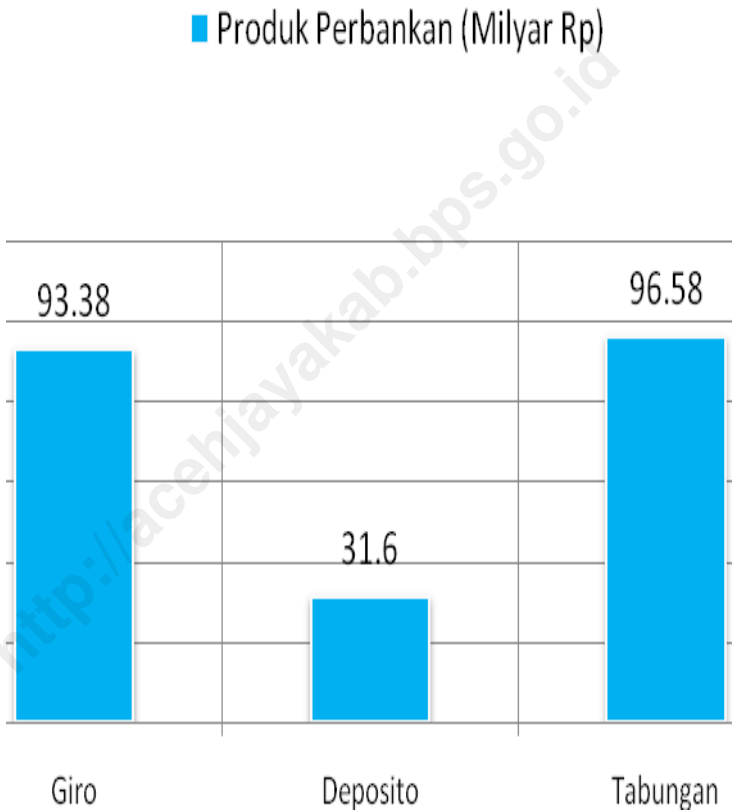
<http://acehjayakab.bps.go.id>

Monetary

POSISI SIMPANAN GIRO, DEPOSITO, DAN TABUNGAN MASYARAKAT PADA PERBANKAN (PT. BPD ACEH DAN PT. BRI PERSERO Tbk.) DI KAB. ACEH JAYA PADA AKHIR TAHUN 2011

Gambar X.1
Figure

Position of giro, deposit, and saving on bank in Aceh jaya District, 2011



**TARGET DAN REALISASI ANGGARAN DAERAH
DI KABUPATEN ACEH JAYA TAHUN 2011**

Tabel
Table X.1

*Target and realization on districts budget in Aceh Jaya District,
2011*

Sumber Pendapatan/ <i>Source of Revenue</i>	Target/ <i>Target</i> (Ribu Rp)	Realisasi/ <i>Realization</i> (Ribu Rp)	%
(1)	(2)	(3)	(4)
A. PENDAPATAN DAN BELANJA DAERAH			
1. PENDAPATAN DAERAH	397.652.615	427.072.148	107,40
2. BELANJA DAERAH	427.661.962	413.563.957	96,70
SURPLUS/DEFISIT	(30.009.347)	13.508.691	45,01
B. PEMBIAYAAN DAERAH			
1. PENERIMAAN DAERAH	30.009.347	30.801.253	102,64
2. PENGELUARAN DAERAH	-	-	-
PEMBIAYAAN NETTO	30.009.347	30.801.253	102,64
Sisa Lebih Pembiayaan Anggaran (SILPA)	-	114.104.499.694	-

Sumber : Dinas Pengelolaan Keuangan dan Kekayaan Daerah Kabupaten Aceh Jaya

Source : *Districts's Wealth and Finance Management Services of Aceh Jaya District*

Monetary

**REALISASI ANGGARAN DAERAH
DI KABUPATEN ACEH JAYA TAHUN 2010-2011**
Realization on districts budget in Aceh Jaya District, 2010-2011

Sumber Pendapatan/ <i>Source of Revenue</i>	2010 (Ribu Rp)	2011 (Ribu Rp)
(1)	(2)	(3)
A. PENDAPATAN DAN BELANJA DAERAH		
1. PENDAPATAN DAERAH	294.265.129	427.072.148
2. BELANJA DAERAH	380.505.506	413.563.457
SURPLUS/DEFISIT	(86.240.376)	13.508.691
B. PEMBIAYAAN DAERAH		
1. PENERIMAAN DAERAH	201.300.375	30.801.253
2. PENGELUARAN DAERAH	1.000.000	-
PEMBIAYAAN NETTO	200.279.917	30.801.253
Sisa Lebih Pembiayaan Anggaran (SILPA)	114.104.499	44.309.944

Sumber : Dinas Pengelolaan Keuangan dan Kekayaan Daerah Kabupaten Aceh Jaya
Source : *Districts's Wealth and Finance Management Services of Aceh Jaya District*

**TARGET DAN REALISASI PENDAPATAN DAERAH
MENURUT JENIS PENDAPATAN
DI KABUPATEN ACEH JAYA TAHUN 2011**

Tabel X.3

Table

*Target and realization on districts revenue by sources
in Aceh Jaya District, 2011*

Sumber Pendapatan/ Revenue Sources	Target/ Target (Ribu Rp)	Realisasi/ Realization (Ribu Rp)	%
(1)	(2)	(3)	(4)
1. PENDAPATAN ASLI DAERAH	15.259.500	14.032.804	91,96
1.1 Pajak Daerah	3.994.500	2.138.687	53,54
1.2 Retribusi Daerah	2.150.000	1.130.945	52,60
1.3 Hasil Pengelolaan Kekayaan Daerah yang Dipisahkan	3.500.000	2.438.511	96,67
1.4 Lain-Lain Pendapatan Asli Daerah yang Sah	5.615.000	8.324.659	148,26
2. DANA PERIMBANGAN	329.886.875	329.416.520	99,86
2.1 Bagi Hasil Pajak/Bagi Hasil Bukan Pajak	35.576.115	35.312.843	99,26
2.1.1 Bagi Hasil Pajak	20.901.602	23.879.727	114,25
2.1.2 Bagi Hasil Bukan Pajak (Sumber Daya Alam)	14.674.513	11.433.116	77,91
2.1.4 Dana Alokasi Umum	255.517.560	255.320.677	99,92
2.1.5 Dana Alokasi Khusus	38.793.200	38.783.000	99,97

Monetary

LANJUTAN TABEL X.3/ *Continued Table X.3*

Sumber Pendapatan/ <i>Revenue Sources</i>	Target/ <i>Target</i> (Ribu Rp)	Realisasi/ <i>Realization</i> (Ribu Rp)	%
(1)	(2)	(3)	(4)
3. LAIN-LAIN PENDAPATAN YANG SAH	52.506.240	83.622.823	159,26
3.1 Pendapatan Hibah	-	-	-
3.2 Dana Darurat	-	-	-
3.3 Dana Bagi Hasil Pajak dari Provinsi dan Pemerintah Lainnya	6.370.474	9.170.540	143,95
3.4 Dana Penyesuaian dan Otonomi Khusus	44.135.766	43.411.514	98,36
3.5 Bantuan Keuangan dari Provinsi atau Pemerintah Daerah Lainnya	2.000.000	16.298.691	814,93
3.6 Dana Percepatan Pembangunan Infrastruktur Daerah	-	14.742.077	-
Jumlah/ Total	397.652.615	427.072.148	107,40

Sumber : Dinas Pengelolaan Keuangan dan Kekayaan Daerah Kabupaten Aceh Jaya

Source : *Districts's Wealth and Finance Management Services of Aceh Jaya District*

**TARGET DAN REALISASI BELANJA DAERAH MENURUT
JENIS BELANJA DI KABUPATEN ACEH JAYA
TAHUN 2011**

Tabel X.4

Table

*Target and realization on districts expenditure by type
in Aceh Jaya District, 2011*

Jenis Belanja/ Expenditure Type	Target/ Target (Ribu Rp)	Realisasi/ Realization (Ribu Rp)	%
(1)	(2)	(3)	(4)
1. BELANJA TIDAK LANGSUNG	226.529.067	204.595.846	90,32
1.1 Belanja Pegawai	177.467.641	160.988.416	90,71
1.2 Belanja Bunga	-	-	-
1.3 Belanja Subsidi	-	-	-
1.4 Belanja Hibah	15.736.227	12.437.001	79,03
1.5 Belanja Bantuan Sosial	27.132.199	24.802.580	91,41
1.6 Belanja Bagi Hasil Kepada Provinsi/Kab/Kota dan Pemerintah Desa	-	-	-
1.7 Belanja Bantuan Keuangan Kepada Provinsi/Kab/Kota dan Pemerintah Desa	5.193.000	5.193.000	100
1.8 Belanja Tidak Terduga	1.000.000	1.174.848	117,48
2. BELANJA LANGSUNG	201.132.895	208.967.610	103,90
2.1 Belanja Pegawai	47.095.895	43.836.661	93,08
2.2 Belanja Barang dan Jasa	42.064.324	38.978.539	92,66
2.3 Belanja Modal	111.972.769	126.152.409	112,66
Jumlah/ Total	427.661.962	413.563.957	96,70

Monetary

TARGET DAN REALISASI BELANJA DAERAH MENURUT FUNGSI DI KABUPATEN ACEH JAYA TAHUN 2011

Tabel X.5

Table

*Target and realization on direct and undirect district's
expenditure by type in Aceh Jaya District, 2011*

Jenis Belanja/ <i>Expenditure Type</i>	Target/ <i>Target</i> (Ribu Rp)	Realisasi/ <i>Realization</i> (Ribu Rp)	%
(1)	(2)	(3)	(4)
C. BELANJA MENURUT FUNGSI	427.661.962	413.563.457	96,70
1. Pelayanan Umum	130.321.303	112.863.439	86,60
2. Ketertiban dan Keamanan	4.854.215	4.366.401	89,95
3. Ekonomi	39.949.107	37.989.486	95,09
4. Lingkungan Hidup	3.894.838	3.741.291	96,06
5. Perumahan dan Fasilitas Umum	71.506.590	89.012.031	124,48
6. Kesehatan	37.947.606	34.320.194	90,44
7. Pariwisata dan Budaya	1.476.875	1.381.590	93,55
8. Pendidikan	126.403.921	119.510.545	94,55
9. Perlindungan Sosial	11.757.507	10.378.575	88,27

Sumber : Dinas Pengelolaan Keuangan dan Kekayaan Daerah Kabupaten Aceh Jaya

Source : *Districts's Wealth and Finance Management Services of Aceh Jaya District*

**POSISI SIMPANAN GIRO, DEPOSITO DAN TABUNGAN
MASYARAKAT PADA BANK ACEH
DI KABUPATEN ACEH JAYA TAHUN 2011**

Tabel X.6*Table*

*Position of giro, deposit, and saving on Aceh Bank
in Aceh Jaya District, 2011*

Bulan/ Month	GIRO		DEPOSITO		TABUNGAN	
	Customer	Nilai (Juta Rupiah)	Customer	Nilai (Juta Rupiah)	Customer	Nilai (Juta Rupiah)
(1)	(2)	(3)	(4)	(5)	(6)	(7)
Januari/ <i>January</i>	2.980	33.826	18	28.418	23.102	83.438
Pebruari/ <i>February</i>	2.983	70.704	18	28.418	23.093	78.213
Maret/ <i>March</i>	2.998	75.704	25	30.447	23.154	71.474
April/ <i>April</i>	3.016	86.059	22	30.017	23.159	67.693
Mei/ <i>May</i>	3.040	63.194	20	29.738	22.960	68.081
Juni/ <i>June</i>	3.090	116.059	22	29.823	22.738	66.809
Juli/ <i>July</i>	3.113	102.426	20	30.323	22.898	70.907
Agustus/ <i>August</i>	3.135	94.547	21	30.423	22.944	76.967
September/ <i>September</i>	3.147	114.999	21	30.423	22.934	70.438
Oktober/ <i>October</i>	3.189	125.447	15	31.138	23.073	67.426
Nopember/ <i>November</i>	3.208	109.252	14	31.638	23.193	69.228
Desember/ <i>December</i>	3.239	90.019	14	30.758	23.166	78.836
Rata-Rata/ Mean	3.095	90.186	19	30.130	23.035	72.459
Rata-Rata 2010/ Mean 2010	2.875	61.703	21	61.719	22.504	64.664

Sumber : PT. Bank Aceh

Source : PT. Bank Aceh

Monetary

LANJUTAN TABEL X.6/ *Continued Table X.6*

Bulan/ Month	Umum/ General		Jumlah/ Total	
	Customer	Nilai (Ribu Rupiah)	Customer	Nilai (Juta Rupiah)
(1)	(2)	(3)	(4)	(5)
Januari/ <i>January</i>	10.440	50.989	10.440	50.989
Pebruari/ <i>February</i>	9.655	62.067	9.655	62.067
Maret/ <i>March</i>	9.655	62.169	9.685	62.169
April/ <i>April</i>	9.693	64.319	9.693	64.319
Mei/ <i>May</i>	9.627	56.355	9.627	56.355
Juni/ <i>June</i>	9.565	74.442	9.565	74.442
Juli/ <i>July</i>	9.631	71.280	9.631	71.280
Agustus/ <i>August</i>	9.657	70.678	9.657	70.678
September/ <i>September</i>	9.658	75.551	9.658	75.551
Oktober/ <i>October</i>	9.722	78.404	9.722	78.404
Nopember/ <i>November</i>	9.774	73.541	9.774	73.541
Desember/ <i>December</i>	9.775	69.865	9.775	69.865
Rata-Rata/ <i>Mean</i>		67.472		67.472

Sumber : PT. Bank Aceh
Source : PT. Bank Aceh

**POSISI SIMPANAN GIRO, DEPOSITO DAN TABUNGAN
MASYARAKAT PADA BRI****DI KABUPATEN ACEH JAYA TAHUN 2011***Position of giro, deposit, and saving on BRI Bank
in Aceh Jaya District, 2011***Tabel X.7**
Table

Bulan/ Month	GIRO		DEPOSITO		TABUNGAN	
	Customer	Nilai (Rupiah)	Customer	Nilai (Rupiah)	Customer	Nilai (Rupiah)
(1)	(2)	(3)	(4)	(5)	(6)	(7)
Januari/ January	32	1.691.352.512	3	278.000.000	3.869	14.261.586.672
Pebruari/ February	36	1.572.791.261	3	360.000.000	3.861	12.028.549.721
Maret/ March	32	1.623.848.798	3	360.000.000	3.825	10.970.071.316
April/ April	29	1.444.890.289	3	360.000.000	3.713	12.245.320.612
Mei/ May	28	1.953.823.086	3	360.000.000	3.709	12.689.692.749
Junil/ June	36	1.797.923.397	3	360.000.000	3.724	13.609.771.705
Juli/ July	38	3.593.255.429	2	200.000.000	3.800	14.381.481.030
Agustus/ August	44	2.298.569.670	2	200.000.000	3.810	18.456.267.907
September/ September	35	1.752.770.300	2	200.000.000	3.794	16.567.062.968
Oktober/ October	35	2.879.755.758	2	200.000.000	3.864	14.813.545.073
Nopember/ November	36	2.622.935.681	2	200.000.000	3.896	14.131.221.814
Desember/ December	35	3.285.477.747	4	400.000.000	3.919	17.119.585.663
Rata-Rata/ Mean	34	2.209.782.827	3	289.833.333	3.815	14.272.846.436

Sumber : PT BRI (Persero) Tbk
 Source : PT BRI (Persero) Tbk

Monetary

POSISI SIMPANAN GIRO, DEPOSITO DAN TABUNGAN MASYARAKAT PADA BANK SYARIAH MANDIRI DI KABUPATEN ACEH JAYA TAHUN 2011

Tabel X.8

Table

*Position of giro, deposit, and saving on Syariah Mandiri Bank
in Aceh Jaya District, 2011*

Bulan/ Month	GIRO		DEPOSITO		TABUNGAN	
	Customer	Nilai (Juta Rupiah)	Customer	Nilai (Juta Rupiah)	Customer	Nilai (Juta Rupiah)
(1)	(2)	(3)	(4)	(5)	(6)	(7)
Januari/ January	3	3,16	4	105	281	2.797
Pebruari/ February	4	6,96	4	85	382	1.706
Maret/ March	5	10,32	4	85	538	3.124
April/ April	5	10,46	3	60	664	2.745
Mei/ May	4	8,31	4	85	753	3.089
Juni/ June	6	1,42	4	85	808	4.566
Juli/ July	6	15,78	6	290	872	5.036
Agustus/ August	5	15,64	6	195	940	4.362
September/ September	6	16,85	5	160	1.030	4.502
Oktober/ October	6	78,20	8	280	1.125	4.439
Nopember/ November	7	17,94	6	260	1.210	4.919
Desember/ December	6	7,11	17	443	1.311	7.001
Rata-Rata/ Mean	5	16,01	6	178	826	4.024

Sumber : PT Bank Syariah Mandiri (BSM)

Source : PT Bank Syariah Mandiri (BSM)

Tabel X.9 BANYAKNYA KREDIT YANG DISALURKAN BRI KEPADA MASYARAKAT DI KABUPATEN ACEH JAYA TAHUN 2011
Table Number of bank credit of BRI Bank in Aceh Jaya District, 2011

Bulan/ Month	Konsumtif/ Consumptif		Modal Kerja/ Capital	
	Customer	Nilai (Rupiah)	Customer	Nilai (Rupiah)
(1)	(2)	(3)	(4)	(5)
Januari/ January	304	8.075.675.558	304	4.040.831.720
Pebruari/ February	312	8.619.061.408	294	4.040.821.481
Maret/ March	324	9.121.804.840	295	4.125.534.691
April/ April	326	9.459.776.310	294	4.127.416.361
Mei/ May	329	9.707.594.808	277	4.134.352.182
Juni/ June	330	9.718.243.257	276	4.382.523.757
Juli/ July	341	10.458.659.055	290	4.825.940.522
Agustus/ August	351	10.757.381.205	291	5.105.664.107
September/ September	353	11.025.316.026	297	5.392.737.665
Oktober/ October	366	11.731.633.262	311	5.713.262.415
Nopember/ November	375	12.089.903.412	325	5.770.960.915
Desember/ December	379	12.598.878.762	329	5.936.785.277
Rata-Rata/ Mean	341	10.280.327.295	399	4.792.235.924

Sumber : PT BRI (Persero) Tbk
 Source : PT BRI (Persero) Tbk

Monetary

POSISI SISA KREDIT YANG DISALURKAN PT. BANK ACEH KEPADA MASYARAKAT MENURUT JENIS DI KABUPATEN ACEH JAYA TAHUN 2011

Tabel X.10

*Bank Aceh credit remaind position by credit in Aceh Jaya
District, 2011*

Table

B u l a n/ M o n t h	Konsumtif/ <i>Consumptif</i>		Modal Kerja/ <i>Capital</i>		Jumlah/ <i>Total</i>	
	Customer	Nilai (Juta Rupiah)	Customer	Nilai (Juta Rupiah)	Customer	Nilai (Juta Rupiah)
(1)	(2)	(3)	(4)	(5)	(6)	(7)
Januari/ <i>January</i>	1.852	114.933	267	26.961	2.119	141.894
Pebruari/ <i>February</i>	1.958	123.758	265	27.209	2.223	150.967
Maret/ <i>March</i>	1.986	128.792	267	27.294	2.253	156.086
April/ <i>April</i>	2.083	134.964	274	28.544	2.357	163.508
Mei/ <i>May</i>	2.104	137.015	269	28.439	2.373	165.454
Juni/ <i>June</i>	2.082	136.788	271	29.329	2.353	166.117
Juli/ <i>July</i>	2.106	139.029	284	31.845	2.390	170.874
Agustus/ <i>August</i>	2.117	140.398	286	32.325	2.403	172.723
September/ <i>September</i>	2.141	142.847	281	31.595	2.422	174.442
Oktober/ <i>October</i>	2.175	145.374	278	31.398	2.453	176.772
Nopember/ <i>November</i>	2.200	147.291	271	30.891	2.471	178.182
Desember/ <i>December</i>	2.145	147.827	222	25.215	2.367	173.042
Rata-Rata/ <i>Mean</i>	2.079	136.585	270	29.254	2.349	165.838

Sumber : PT Bank Aceh

Source : PT Bank Aceh

**POSISI SISA KREDIT YANG DISALURKAN BANK SYARIAH
MANDIRI KEPADA MASYARAKAT MENURUT JENIS DI
KABUPATEN ACEH JAYA TAHUN 2011**

Tabel X.11

*Syariah Mandiri Bank credit remaind position by credit in Aceh
Jaya District, 2011*

Bulan/ Month	Konsumtif/ Consumptif		Modal Kerja/ Capital		Jumlah/ Total	
	Customer	Nilai (Juta Rupiah)	Customer	Nilai (Juta Rupiah)	Customer	Nilai (Juta Rupiah)
(1)	(2)	(3)	(4)	(5)	(6)	(7)
Januari/ January	15	1.549	9	1307	24	2.856
Pebruari/ February	13	491	4	222	17	713
Maret/ March	29	3.832	1	379	30	4.212
April/ April	25	1.360	2	161	27	1.521
Mei/ May	25	1.680	2	148	27	1.829
Juni/ June	13	2.252	2	125	15	2.378
Juli/ July	14	1.683	4	591	18	2.274
Agustus/ August	22	1.890	8	778	30	2.669
September/ September	26	3.602	10	376	36	3.979
Oktober/ October	26	2.173	9	539	35	2.713
Nopember/ November	24	3.150	8	309	32	3.460
Desember/ December	21	1.294	13	1.547	34	2.842
Rata-Rata/ Mean	21	2.080	6	540	27	2.620

Sumber : PT Bank Syariah Mandiri (BSM)
Source : PT Bank Syariah Mandiri (BSM)

XI. PENDAPATAN REGIONAL

Pertumbuhan ekonomi Kabupaten Aceh Jaya sebagaimana digambarkan oleh Produk Domestik Regional Bruto (PDRB) atas dasar harga konstan tahun 2000, masih dipengaruhi oleh sektor pertanian. Namun demikian, peranan sektor pertanian atas PDRB terus menurun secara gradual sejak tahun 2005. Pada tahun 2010, kontribusi sektor pertanian sebesar 41,46 persen.

Pertumbuhan ekonomi Kabupaten Aceh Jaya pada tahun 2010 menunjukkan tren yang melambat.

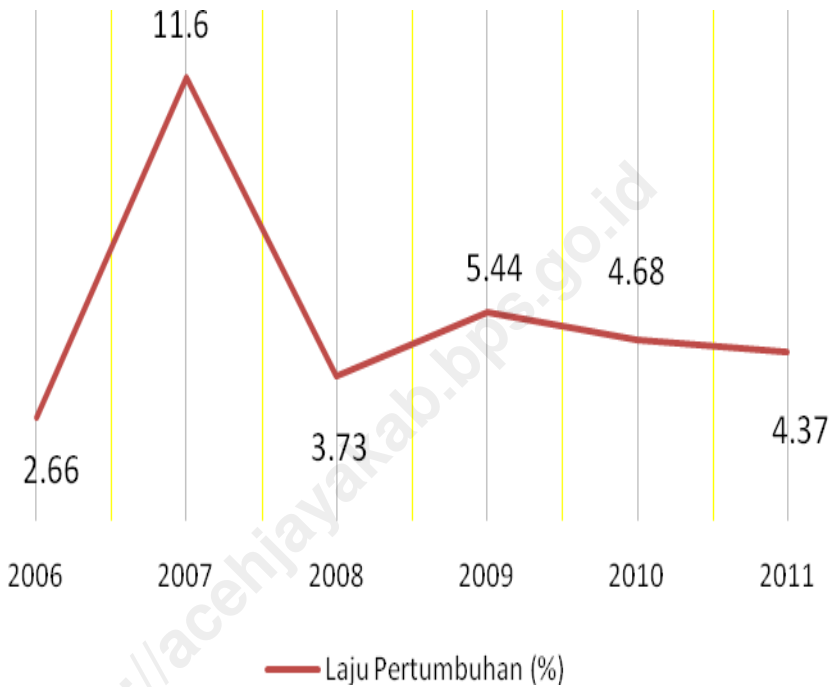
<http://acehjayakab.bps.go.id>

Regional Income

LAJU PERTUMBUHAN EKONOMI KAB. ACEH JAYA TAHUN 2006-2010

Gambar X.1
Figure

Economic growth, 2006-2010



**PRODUK DOMESTIK REGIONAL BRUTO (PDRB)
KABUPATEN ACEH JAYA MENURUT LAPANGAN USAHA
ATAS DASAR HARGA BERLAKU
TAHUN 2008-2011 (JUTAAN RUPIAH)**

Tabel XI.1
Table

*Gross regional domestic product at current prices
by industrial origin in Aceh Jaya District, 2008-2011
(Million Rupiah)*

Sektor Ekonomi/ <i>Economic Sector</i>	2008	2009	2010	2011
(1)	(2)	(3)	(4)	(5)
1. Pertanian/ <i>Agriculture</i>	263.605,10	278.132,48	308.305,97	336.853,78
2. Pertambangan dan Penggalian/ <i>Mining and Quarrying</i>	2.575,50	3.169,49	4.301,76	5.158,01
3. Industri Pengolahan/ <i>Manufacturing Industry</i>	42.504,52	45.654,98	49.695,85	52.950,10
4. Listrik dan Air Minum/ <i>Electricity and Water Suply</i>	2.092,65	2.926,82	3.535,97	5.367,99
5. Bangunan/Konstruksi/ <i>Building and Construction</i>	44.295,65	64.236,65	72.150,46	82.575,81
6. Perdagangan, Hotel dan Restoran/ <i>Trade/ Hotel and Restaurant</i>	57.717,90	64.163,78	78.927,05	88.815,76
7. Pengangkutan dan Komunikasi/ <i>Transportation and Communication</i>	67.829,82	84.053,13	88.875,64	115.059,28
8. Keuangan, Persewaan dan Jasa Perusahaan/ <i>Monetary, Rental, and Estate services</i>	17.914,70	25.256,10	27.053,55	24.806,36
9. Jasa-Jasa/ <i>Services</i>	218.460,22	270.962,69	323.187,55	370.630,94
Jumlah/ <i>Total</i>	716.996,06	838.556,12	956.033,79	1.082.218,03

Sumber : BPS Kabupaten Aceh Jaya

Source : BPS-Statistics of Aceh Jaya District

Regional Income

**PRODUK DOMESTIK REGIONAL BRUTO (PDRB)
KABUPATEN ACEH JAYA MENURUT LAPANGAN USAHA
ATAS DASAR KONSTAN 2000
TAHUN 2008-2011 (JUTAAN RUPIAH)**

Tabel X1.2
Table

*Gross regional domestic product at constant prices year 2000
by industrial origin in Aceh Jaya District, 2008-2011
(Million Rupiah)*

Sektor Ekonomi/ <i>Economic Sector</i>	2008	2009	2010	2011
(1)	(2)	(3)	(4)	(5)
1. Pertanian/ <i>Agriculture</i>	113.440,85	115.233,97	118.059,15	119.314,82
2. Pertambangan dan Penggalian/ <i>Mining and Quarrying</i>	1.465,54	1.767,56	2.275,41	2.690,51
3. Industri Pengolahan/ <i>Manufacturing Industry</i>	22.531,93	22.808,97	23.566,44	24.121,22
4. Listrik dan Air Minum/ <i>Electricity and Water Supply</i>	691,22	895,21	1.058,26	1.229,25
5. Bangunan/Konstruksi/ <i>Building and Construction</i>	13.758,83	16.576,87	17.931,60	19.597,25
6. Perdagangan, Hotel dan Restoran/ <i>Trade/ Hotel and Restaurant</i>	26.869,41	29.984,33	31.781,26	34.686,27
7. Pengangkutan dan Komunikasi/ <i>Transportation and Communication</i>	20.509,82	21.564,68	23.546,73	23.961,48
8. Keuangan, Persewaan dan Jasa Perusahaan/ <i>Monetary, Rental, and Estate services</i>	3.896,39	4.248,30	4.540,01	4.764,45
9. Jasa-Jasa/ <i>Services</i>	48.791,15	51.827,72	55.533,52	57.391,30
Jumlah/ <i>Total</i>	251.955,15	264.907,59	277.292,50	287.756,55

Sumber : BPS Kabupaten Aceh Jaya

Source : BPS-Statistics of Aceh Jaya District

**DISTRIBUSI PRODUK DOMESTIK REGIONAL BRUTO
(PDRB) KABUPATEN ACEH JAYA MENURUT LAPANGAN
USAHA ATAS DASAR HARGA BERLAKU TAHUN 2008-2011
(PERSEN)**

Tabel XI.3

Table

*Distribution of gross regional domestic product at current prices
by industrial origin in Aceh Jaya District, 2008-2011 (Percent)*

Sektor Ekonomi/ <i>Economic Sector</i>	2008	2009	2010	2011
(1)	(2)	(3)	(4)	(5)
1. Pertanian/ <i>Agriculture</i>	36,77	33,17	32,25	31,13
2. Pertambangan dan Penggalian/ <i>Mining and Quarrying</i>	0,36	0,38	0,45	0,48
3. Industri Pengolahan/ <i>Manufacturing Industry</i>	5,93	5,44	5,20	4,89
4. Listrik dan Air Minum/ <i>Electricity and Water Supply</i>	0,29	0,35	0,36	0,50
5. Bangunan/Konstruksi/ <i>Building and Construction</i>	6,18	7,66	7,55	7,63
6. Perdagangan, Hotel dan Restoran/ <i>Trade/ Hotel and Restaurant</i>	8,05	7,65	8,26	8,21
7. Pengangkutan dan Komunikasi/ <i>Transportation and Communication</i>	9,46	10,02	9,30	10,63
8. Keuangan, Persewaan dan Jasa Perusahaan/ <i>Monetary, Rental, and Estate services</i>	2,50	3,01	2,83	2,29
9. Jasa-Jasa/ <i>Services</i>	30,47	32,31	33,80	34,25
Jumlah/ <i>Total</i>	100,0	100,0	100,0	100,0

Sumber : BPS Kabupaten Aceh Jaya

Source : BPS-Statistics of Aceh Jaya District

Regional Income

DISTRIBUSI PRODUK DOMESTIK REGIONAL BRUTO (PDRB) KABUPATEN ACEH JAYA MENURUT LAPANGAN USAHA ATAS DASAR KONSTAN 2000 TAHUN 2008-2011 (PERSEN)

Tabel XI.4

Table

Distribution of gross regional domestic product at constant prices year 2000 by industrial origin in Aceh Jaya District, 2008-2011 (Percent)

Sektor Ekonomi/ <i>Economic Sector</i>	2008	2009	2010	2011
(1)	(2)	(3)	(4)	(5)
1. Pertanian/ <i>Agriculture</i>	45,02	43,50	42,58	41,46
2. Pertambangan dan Penggalian/ <i>Mining and Quarrying</i>	0,58	0,67	0,82	0,93
3. Industri Pengolahan/ <i>Manufacturing Industry</i>	8,94	8,61	8,50	8,38
4. Listrik dan Air Minum/ <i>Electricity and Water Supply</i>	0,27	0,34	0,38	0,43
5. Bangunan/Konstruksi/ <i>Building and Construction</i>	5,46	6,26	6,47	6,81
6. Perdagangan, Hotel dan Restoran/ <i>Trade/ Hotel and Restaurant</i>	10,66	11,32	11,46	12,05
7. Pengangkutan dan Komunikasi/ <i>Transportation and Communication</i>	8,14	8,14	8,13	8,33
8. Keuangan, Persewaan dan Jasa Perusahaan/ <i>Monetary, Rental, and Estate services</i>	1,55	1,60	1,64	1,66
9. Jasa-Jasa/ <i>Services</i>	19,37	19,56	20,03	19,94
Jumlah/ <i>Total</i>	100,0	100,0	100,0	100,0

Sumber : BPS Kabupaten Aceh Jaya

Source : BPS-Statistics of Aceh Jaya District

**INDEKS IMPLISIT PRODUK DOMESTIK REGIONAL BRUTO
(PDRB) KABUPATEN ACEH JAYA MENURUT LAPANGAN
USAHA ATAS DASAR HARGA BERLAKU TAHUN 2008-2011
(PERSEN)**

Tabel XI.5

Table

Implicit index of gross regional domestic product at constant prices year 2000 by industrial origin in Aceh Jaya District, 2008-2011 (Percent)

Sektor Ekonomi/ <i>Economic Sector</i>	2008	2009	2010	2011
(1)	(2)	(3)	(4)	(5)
1. Pertanian/ <i>Agriculture</i>	232,37	241,36	261,15	282
2. Pertambangan dan Penggalian/ <i>Mining and Quarrying</i>	175,74	179,31	189,05	192
3. Industri Pengolahan/ <i>Manufacturing Industry</i>	188,64	200,16	210,87	220
4. Listrik dan Air Minum/ <i>Electricity and Water Supply</i>	302,75	326,94	334,13	437
5. Bangunan/Konstruksi/ <i>Building and Construction</i>	321,94	387,51	402,36	421
6. Perdagangan, Hotel dan Restoran/ <i>Trade/ Hotel and Restaurant</i>	214,81	213,99	248,34	256
7. Pengangkutan dan Komunikasi/ <i>Transportation and Communication</i>	330,72	389,77	394,18	480
8. Keuangan, Persewaan dan Jasa Perusahaan/ <i>Monetary, Rental, and Estate services</i>	459,78	594,50	595,89	521
9. Jasa-Jasa/ <i>Services</i>	447,75	522,81	581,97	646
Jumlah/ <i>Total</i>	284,57	316,55	344,77	376

Sumber : BPS Kabupaten Aceh Jaya

Source : BPS-Statistics of Aceh Jaya District