

KABUPATEN ACEH JAYA DALAM ANGKA

Aceh Jaya Regency In Figures

2023

<https://acehjayakab.bps.go.id>



KABUPATEN ACEH JAYA DALAM ANGKA

Aceh Jaya Regency In Figures

2023



KABUPATEN ACEH JAYA DALAM ANGKA
Aceh Jaya Regency in Figures
2023

ISSN/ISBN: 2797-1228

No. Publikasi/Publication Number: 11160.2201

Katalog /Catalog: 1102001.1116

Ukuran Buku/Book Size: 14,8 cm x 21 cm

Jumlah Halaman/Number of Pages : xxxvii +320 hal/pages

Naskah/Manuscript:

BPS Kabupaten Aceh Jaya

BPS-Statistics of Aceh Jaya Regency

Penyunting/Editor:

BPS Kabupaten Aceh Jaya

BPS-Statistics of Aceh Jaya Regency

Gambar Kover/Cover Design:

Seksi Integrasi Pengolahan dan Diseminasi Statistik

Integrated Processing and Statistics Dissemination Section

Ilustrasi Kover/Cover Illustration:

Pantai Lhok Geulumpang, Kecamatan Setia Bakti, Aceh Jaya

Diterbitkan oleh/Published by:

©BPS Kabupaten Aceh Jaya/BPS-Statistics of Aceh Jaya Regency

Dicetak oleh/Printed by:

Dilarang mengumumkan, mendistribusikan, mengomunikasikan, dan/atau menggandakan sebagian atau seluruh isi buku ini untuk tujuan komersil tanpa izin tertulis dari Badan Pusat Statistik.

Prohibited to announce, distribute, communicate, and/or copy part or all of this book for commercial purpose without permission from BPS-Statistics Indonesia.

TIM PENYUSUN/TEAM MEMBERS

Pengarah/Director

Khairul Andri Lubis, SST, M.Si

Penanggung Jawab/Persons in Charge

Khairul Andri Lubis, SST, M.Si

Penyunting/Editors

Elda Elnovita, S.Si, M.Si • Nanda Safwati, S.Tr.Stat •
Desfira Ahya, S.Stat • Kanasha Humaira, SST • Edi Kurniawan, SST

Pengolah Data dan Penulis Naskah/Data Processing and Authors

Endah Kamilah Taufik, SST • Edi Kurniawan, SST

Penata Letak/Layout Designers

Endah Kamilah Taufik, SST. Edi Kurniawan, SST

<https://acehjayakab.bps.go.id>

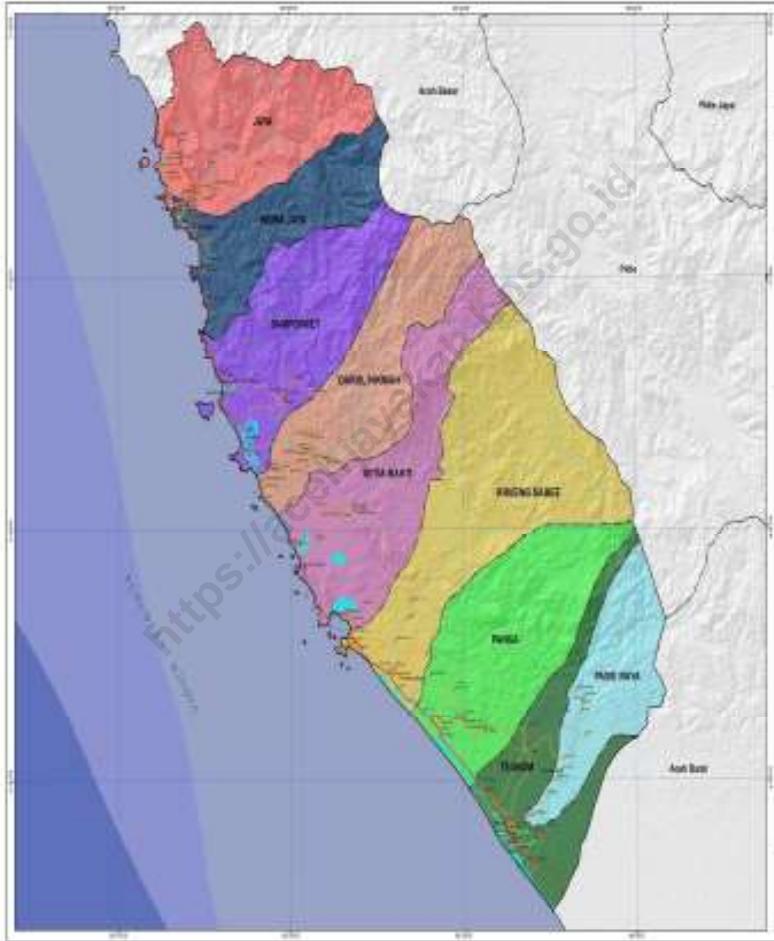
KONTRIBUTOR DATA/DATA CONTRIBUTOR

1. Kementerian Agama/*Ministry of Religious Affair*
2. Kementerian Pendidikan dan Kebudayaan/*The Ministry of Education and Culture*
3. Badan Pusat Statistik/*BPS-Statistics Indonesia*
4. Dinas Pertanian Kabupaten Aceh Jaya/*Departement Agriculture and Food Aceh Jaya Regency*
5. Sekretariat DPRK Kabupaten Aceh Jaya/*Legislative Secretariat of Aceh Jaya Regency*
6. Badan Kepegawaian dan Pengembangan Sumber Daya Manusia Kabupaten Aceh Jaya/*Regional Employment Board of Aceh Jaya Regency*
7. Badan Pengelola Keuangan Kabupaten Aceh Jaya/*Regional Financial Board of Aceh Jaya Regency*
8. Dinas Kependudukan dan Pencatatan Sipil Kabupaten Aceh Jaya/*Demographic and Civil Registration Service Aceh Jaya Regency*
9. Dinas Pendidikan Kabupaten Aceh Jaya/*Education Service of Aceh Jaya Regency*
10. Kementerian Agama Kabupaten Aceh Jaya/*Religious Ministry Office of Aceh Jaya Regency*
11. Dinas Syariat Islam/*Moslem Religious Service of Aceh Jaya Regency*
12. Dinas Kesehatan Kabupaten Aceh Jaya/*Health Service of Aceh Jaya Regency*
13. Kantor Pertanahan Kabupaten Aceh Jaya/*National Land Agency of Aceh Jaya Regency*
14. Dinas Pendidikan Kabupaten Aceh Jaya/*Education Service of Aceh Jaya Regency*
15. Mahkamah Syariah Kabupaten Aceh Jaya /*State Court of Syariah of Aceh Jaya Regency*
16. Kepolisian Resort Aceh Jaya/*District Police Office of Aceh Jaya*
17. Pengadilan Negeri Calang/*Calang Court of Justice*
18. Dinas Kelautan dan Perikanan Kabupaten Aceh Jaya/*Oceanic and Fishery Service of Aceh Jaya Regency*
19. Baitul Mal Kabupaten Aceh Jaya/*Baitul Mal of Aceh Jaya Regency*
20. PT. PLN (Persero) Calang dan Teunom

21. Dinas Perindustrian dan Perdagangan Kabupaten Aceh Jaya/*Industrial and Trade Services of Aceh Jaya Regency*
22. Dinas Pekerjaan Umum dan Perumahan Rakyat Kabupaten Aceh Jaya/*Public Works and Public Housing Agency of Aceh Jaya Regency*
23. Kantor Pos Calang / *Post Office of Calang*
24. BLUD SPAM Tirta Monmata Kabupaten Aceh Jaya

<https://acehjayakab.bps.go.id>

PETA WILAYAH KABUPATEN ACEH JAYA
MAP OF ACEH JAYA REGENCY



<https://acehjayakab.bps.go.id>

KEPALA BPS KABUPATEN ACEH JAYA
CHIEF STATISTICIAN OF ACEH JAYA REGENCY



Khairul Andri Lubis, SST, M.Si

<https://acehjayakab.bps.go.id>



KATA PENGANTAR

Kabupaten Aceh Jaya Dalam Angka 2023 merupakan publikasi tahunan yang diterbitkan oleh BPS Kabupaten Aceh Jaya. Disadari bahwa publikasi ini belum sepenuhnya memenuhi harapan pihak pemakai data khususnya para perencana, namun diharapkan dapat membantu melengkapi penyusunan rencana pembangunan di Kabupaten Aceh Jaya.

Publikasi ini dapat terwujud berkat kerja sama dan bantuan dari berbagai pihak baik instansi pemerintah maupun swasta. Kepada semua pihak yang telah memberikan bantuan disampaikan penghargaan dan terima kasih yang sebesar-besarnya.

Walaupun publikasi ini telah disiapkan sebaik-baiknya, namun disadari masih ada kekurangan dan kesalahan yang terjadi. Untuk perbaikan publikasi ini, tanggapan dan saran yang bersifat konstruktif dari para pemakai sangat diharapkan.

Calang, Februari 2023
Kepala Badan Pusat Statistik
Kabupaten Aceh Jaya



Khairul Andri Lubis, SST, M.Si



PREFACE

Aceh Jaya Regency in Figures 2023 is an annual publication written by BPS-Statistics of Aceh Jaya Regency. Honestly, this publication has not perfect yet and has not filled the user's hope, especially for the planners yet, but hopely it can help to equip compilation of development planning in this new regency.

This comprehensive publication has been made possible with the assistance and contribution from several governmental institutions and private organizations. To all parties who have been involved in the preparation of this publication, I would like to express my sincerest appreciation and gratitude.

Comments and constructive suggestions for the improvement of this publication are always welcome.

*Calang, February 2023
Chief Statistician of
Aceh Jaya Regency*

Khairul Andri Lubis, SST, M.Si

DAFTAR ISI / CONTENTS

	Halaman <i>Page</i>
Kata Pengantar/ <i>Preface</i>	vii
Daftar Isi/ <i>Contents</i>	ix
Daftar Tabel/ <i>List of Tables</i>	xi
Daftar Gambar/ <i>List of Figures</i>	xxv
Daftar Singkatan/ <i>List of Abbreviations</i>	xxix
Statistik Kunci/ <i>Key Statistics</i>	xxxii
1. Geografi dan Iklim/ <i>Geography and Climate</i>	1
2. Pemerintahan/ <i>Government</i>	13
3. Penduduk dan Ketenagakerjaan/ <i>Population and Employment</i>	37
4. Sosial dan Kesejahteraan Rakyat/ <i>Social and Welfare</i>	63
5. Pertanian, Kehutanan, Peternakan, dan Perikanan/ <i>Agriculture, Forestry, Livestock, and Fishery</i>	159
6. Industri, Pertambangan, dan Energi/ <i>Industry, Mining, and Energy</i>	223
7. Pariwisata/ <i>Tourism</i>	233
8. Transportasi/ <i>Transportation</i>	241
9. Perbankan, Koperasi, dan Harga-harga/ <i>Banking, Cooperatives, and Prices</i>	255
10. Pengeluaran Penduduk dan Konsumsi Makanan/ <i>Population Expenditures and Food Consumption</i>	261
11. Perdagangan/ <i>Trade</i>	267
12. Sistem Neraca Regional/ <i>System of Regional Accounts</i>	273
13. Perbandingan Antar Kabupaten/Kota/ <i>Regional/Municipal Comparison</i>	305

<https://acehjayakab.bps.go.id>

DAFTAR TABEL/LIST OF TABLES

	Halaman <i>Page</i>
1. GEOGRAFI DAN IKLIM/GEOGRAPHY AND CLIMATE	1
1.1 KEADAAN GEOGRAFI	9
GEOGRAPHY CONDITION	9
1.1.1 Luas Daerah dan Jumlah Pulau Menurut Kecamatan Kabupaten Aceh Jaya, 2023	9
<i>Total Area and Number of Islands of Aceh Jaya Regency by Subdistrict, 2023</i>	9
1.1.2 Jumlah Permohonan Pendaftaran Hak Atas Tanah di Kabupaten Aceh Jaya, 2022	11
<i>Number of Land Registry Application in Aceh Jaya Regency,</i>	11
1.2 KEADAAN IKLIM	12
CLIMATE CONDITION	12
1.2.1 Pengamatan Unsur Iklim Menurut Bulan di Kabupaten Aceh Jaya, 2022 <i>Observation of Climate Elements By Months at Aceh Jaya Regency, 2022</i>	12
2. PEMERINTAHAN/GOVERNMENT	16
2.1 WILAYAH ADMINISTRATIF	22
ADMINISTRATIVE AREA	22
2.1.1 Jumlah Desa ¹ /Kelurahan Menurut Kecamatan Kabupaten Aceh Jaya, (2017–2022)	22
<i>Number of Villages¹/Kelurahan by Subdistrict, (2017-2022)</i>	22
2.2 DEWAN PERWAKILAN RAKYAT/	23
THE REGIONAL HOUSE OF REPRESENTATIVE	23
2.2.1 Jumlah Anggota Dewan Perwakilan Rakyat Daerah Menurut Partai Politik dan Jenis Kelamin di Kabupaten Aceh Jaya, 2022	23
<i>Number of Members of the Regional House of Representatives by Political Parties and Sex in Aceh Jaya Regency, 2022</i>	23
2.2.2 Jumlah Anggota Dewan Perwakilan Rakyat Kabupaten Menurut	

	Kelompok Umur dan Jenis Kelamin di Kabupaten Aceh Jaya, 2022	24
	<i>Number of Members of The Regional House of Representatives by Age Group and Sex in Aceh Jaya Regency, 2022.....</i>	
2.2.3	Jumlah Anggota Dewan Perwakilan Rakyat Kabupaten Menurut Pendidikan dan Jenis Kelamin di Kabupaten Aceh Jaya, 2022	25
	<i>Number of Members of The Regional House of Representatives by Education and Sex in Aceh Jaya Regency, 2022.....</i>	
2.2.4	Jumlah Peraturan Daerah (Perda) yang dihasilkan DPRK, 2019 - 2022	26
	<i>Number of local Regulation by Regional House of Representatives, 2019 - 2022</i>	
2.2.5	Jumlah Sidang/Rapat DPRK Aceh Jaya Menurut Jenis Sidang, 2019-2022	27
	<i>Number of Parliament Council in Aceh Jaya Regency, 2019- 2022</i>	
2.3	SUMBER DAYA MANUSIA.....	28
	HUMAN RESOURCES	28
2.3.1	Jumlah Pegawai Negeri Sipil Menurut Jabatan dan Jenis Kelamin di Kabupaten Aceh Jaya, Desember 2021 dan Desember 2022	28
	<i>Number of Civil Servants by Occupation and Sex in Aceh Jaya Regency, December 2021 and December 2022</i>	
2.3.2	Jumlah Pegawai Negeri Sipil Menurut Tingkat Pendidikan dan Jenis Kelamin di Kabupaten Aceh Jaya, Desember 2021 dan Desember 2022	30
	<i>Number of Civil Servants by Educational Level and Sex in Aceh Jaya Regency, December 2021 and December 2022</i>	
2.3.3	Jumlah Pegawai Negeri Sipil Menurut Tingkat Kepangkatan dan Jenis Kelamin di Kabupaten Aceh Jaya, Desember 2021 dan Desember 2022	32
	<i>Number of Civil Servants by Hierarchy and Sex in Aceh Jaya Regency, December 2021 and December 2022</i>	
2.4	KEUANGAN PEMERINTAH	34
	GOVERNMENT FINANCE	34
2.4.1	Realisasi Pendapatan Pemerintah Kabupaten Aceh Jaya Menurut Jenis Pendapatan (ribu rupiah), 2019–2022	34
	<i>Actual Aceh Jaya Regency Government Revenues by Kind of Revenues (thousand rupiahs), 2019–2022</i>	
2.4.2	Realisasi Belanja Pemerintah Kabupaten Aceh Jaya Menurut Jenis Belanja (ribu rupiah), 2019–2022	36

	<i>Actual Aceh Jaya Regency Government Expenditures by Kind of Expenditures (thousand rupiahs), 2019–2022</i>	36
2.4.3	Penyaluran Zakat, Infaq, dan Sedekah (ZIS) Menurut Senif pada Baitul Mal Kabupaten Aceh Jaya, 2022..... <i>Distribution of Zakat, Infaq, and Alms (ZIS) by Senif at Baitul Mal of Aceh Jaya Regency, 2022</i>	38
2.4.4	Penerimaan Zakat, Infaq, dan Sedekah (ZIS) pada Baitul Mal Kabupaten Aceh Jaya (Rupiah), 2022 <i>Zakat, Infaq, and Alms (ZIS) Receivment in Baitul Mal of Aceh Jaya Regency (Rupiahs), 2022</i>	39
3.	PENDUDUK DAN KETENAGAKERJAAN/POPULATION AND EMPLOYMENT	40
	<i>Population Distribution by Subdistrict, 2022</i>	50
3.1	PENDUDUK.....	51
	POPULATION.....	51
3.1.1	Penduduk, Laju Pertumbuhan Penduduk, Distribusi Persentase Penduduk, Kepadatan Penduduk, Rasio Jenis Kelamin Penduduk Menurut Kecamatan di Kabupaten Aceh Jaya, 2022 <i>Population, Population Growth Rate, Percentage Distribution of Population, Population Density, and Population Sex Ratio by Subdistrict in Aceh Jaya Regency, 2022</i>	51
3.1.2	Jumlah Penduduk Menurut Kelompok Umur dan Jenis Kelamin di Kabupaten Aceh Jaya, 2022 <i>Population by Age Groups and Sex in Aceh Jaya Regency, 2022</i> ..	54
3.1.3	Jumlah Penduduk Wajib KTP Standar Nasional dan Realisasi Cetak e-KTP di Kabupaten Aceh Jaya, 2022 <i>Number of Population Compulsory National Standard ID and realization of ID Print by Sub District in Aceh Jaya Regency, 2022</i>	55
3.1.4	Jumlah Penerbitan Kartu Keluarga (KK) Standar Nasional dan Realisasi Cetak di Kabupaten Aceh Jaya, 2022..... <i>Number of National Standard Family Card and Realization of Print by Sub District in Aceh Jaya Regency, 2022</i>	56
3.1.5	Jumlah Penduduk Yang Memiliki Akta Kelahiran Menurut Kecamatan di Kabupaten Aceh Jaya, 2022	57

	<i>Number of Population Who Have Birth Certificate by Sub District in Aceh Jaya Regency, 2022</i>	57
3.1.6	Jumlah Penerbitan Akta Kelahiran Standar Nasional 0-18 Tahun Per Kecamatan di Kabupaten Aceh Jaya, 2020-2022 <i>Number of Published Birth Certificate Age 0-18 by Subdistricts in Aceh Jaya Regency, 2020-2022</i>	58 58
3.1.7	Jumlah Penerbitan Akta Kematian Menurut Kecamatan di Kabupaten Aceh Jaya, 2020-2022 <i>Number of Published Death Certificate by Subdistricts in Aceh Jaya Regency, 2020-2022</i>	59 59
3.1.8	Jumlah Penduduk Menurut Tingkat Pendidikan dan Kecamatan di Kabupaten Aceh Jaya, 2022 <i>Number of Population by Level of Education and Sub District of Aceh Jaya Regency, 2022</i>	60 60
3.2	KETENAGAKERJAAN	61
	EMPLOYMENT	61
3.2.1	Jumlah Penduduk Berumur 15 Tahun Keatas Menurut Jenis Kegiatan Selama Seminggu yang Lalu dan Jenis Kelamin di Kabupaten Aceh Jaya, 2022 <i>Population Aged 15 Years and Over by Type of Activity During The Previous Week and Sex in Aceh Jaya Regency, 2022</i>	61 61
3.2.2	Penduduk Berumur 15 Tahun ke Atas Menurut Pendidikan Tertinggi yang Ditamatkan dan Jenis Kegiatan Selama Seminggu yang Lalu di Kabupaten Aceh jaya, 2022..... <i>Population 15 Years of Age and Over by Educational Attainment and Type of Activity During the Previous Week in Aceh Jaya Regency, 2022</i>	62 62
3.2.3	Penduduk Berumur 15 Tahun Ke Atas yang Bekerja Selama Seminggu yang Lalu Menurut Status Pekerjaan Utama dan Jenis Kelamin di Kabupaten Aceh Jaya, 2022 <i>Population 15 Years of Age and Over who Worked During The Previous Week by Main Employment Status and Sex in Aceh Jaya Regency, 2022</i>	64 64
4.	SOSIAL DAN KESEJAHTERAAN RAKYAT/SOCIAL AND WELFARE	66
	<i>Net Participation Rates and Gross Participation Rates by Educational Level in Aceh Jaya Regency, 2021 and 2022</i>	79
4.1	PENDIDIKAN	81

	EDUCATION	81
4.1.1	Jumlah Sekolah, Guru, dan Murid Taman Kanak-Kanak (TK) di Bawah Kementerian Pendidikan, Kebudayaan, Riset, dan Teknologi Menurut Kecamatan di Kabupaten Aceh Jaya, 2021/2022 dan 2022/2023..81 <i>Number of Schools, Teachers, and Pupils in Kindergarten Under The Ministry of Education, Culture, Research, and Technology by Subdistrict in Aceh Jaya Regency, 2021/2022 and 2022/2023</i>	81
4.1.2	Jumlah Sekolah, Guru, dan Murid Raudatul Athfal (RA) di Bawah Kementerian Agama Menurut Kecamatan di Kabupaten Aceh Jaya, 2021/2022 dan 2022/202384 <i>Number of Schools, Teachers, and Pupils in Raudatul Athfal (RA) Under The Ministry of Religious Affairs by Subdistrict in Aceh Jaya Regency, 2021/2022 and 2022/2023.....</i>	84
4.1.3	Jumlah Sekolah, Guru, dan Murid Sekolah Dasar (SD) di Bawah Kementerian Pendidikan, Kebudayaan, Riset, dan Teknologi Menurut Kecamatan di Kabupaten Aceh Jaya, 2021/2022 dan 2022/2023..85 <i>Number of Schools, Teachers, and Pupils in Elementary Schools Under The Ministry of Education, Culture, Research, and Technology by Subdistrict in Aceh Jaya Regency, 2021/2022 and 2022/2023</i>	85
4.1.4	Jumlah Sekolah, Guru, dan Murid Madrasah Ibtidaiyah (MI) di Bawah Kementerian Agama Menurut Kecamatan di Kabupaten Aceh Jaya, 2021/2022 dan 2022/202388 <i>Number of Schools, Teachers, and Pupils in Madrasah Ibtidaiyah (MI) Under The Ministry of Religious Affairs by Subdistrict in Aceh Jaya Regency, 2021/2022 and 2022/2023.....</i>	88
4.1.5	Jumlah Sekolah, Guru, dan Murid Sekolah Menengah Pertama (SMP) di Bawah Kementerian Pendidikan, Kebudayaan, Riset, dan Teknologi Menurut Kecamatan di Kabupaten Aceh Jaya, 2021/2022 dan 2022/2023.....91 <i>Number of Schools, Teachers, and Pupils in Junior High Schools Under The Ministry of Education, Culture, Research, and Technology by Subdistrict in Aceh Jaya Regency, 2021/2022 and 2022/2023</i>	91
4.1.6	Jumlah Sekolah, Guru, dan Murid Madrasah Tsanawiyah (MTs) di Bawah Kementerian Agama Menurut Kecamatan di Kabupaten Aceh Jaya, 2021/2022 dan 2022/202394	94

	<i>Number of Schools, Teachers, and Pupils in Madrasah Tsanawiyah (MTs) Under The Ministry of Religious Affairs by Subdistrict in Aceh Jaya Regency, 2021/2022 and 2022/2023.....</i>	94
4.1.7	Jumlah Sekolah, Guru, dan Murid Sekolah Menengah Atas (SMA) di Bawah Kementerian Pendidikan, Kebudayaan, Riset, dan Teknologi Menurut Kecamatan di Kabupaten Aceh Jaya, 2021/2022 dan 2022/2023.....	97
	<i>Number of Schools, Teachers, and Pupils in Senior High School Under The Ministry of Education, Culture, Research, and Technology by Subdistrict in Aceh Jaya Regency, 2021/2022 and 2022/2023</i>	97
4.1.8	Jumlah Sekolah, Guru, dan Murid Sekolah Menengah Kejuruan (SMK) di Bawah Kementerian Pendidikan, Kebudayaan, Riset, dan Teknologi Menurut Kecamatan di Kabupaten Aceh Jaya, 2021/2022 dan 2022/2023.....	100
	<i>Number of Schools, Teachers, and Pupils in Vocational High Schools Under The Ministry of Education, Culture, Research, and Technology by Subdistrict in Aceh Jaya Regency, 2021/2022 and 2022/2023</i>	100
4.1.9	Jumlah Sekolah, Guru, dan Murid Madrasah Aliyah (MA) di Bawah Kementerian Agama Menurut Kecamatan di Kabupate Aceh Jaya, 2021/2022 dan 2022/2023	103
	<i>Number of Schools, Teachers, and Pupils in Madrasah Aliyah (MA) Under the Ministry of Religious Affairs by Subdistrict in Aceh Jaya Regency, 2021/2022 and 2022/2023.....</i>	103
4.1.10	Jumlah Desa ¹ /Kelurahan yang Memiliki Fasilitas Sekolah Menurut Kecamatan dan Tingkat Pendidikan di Kabupaten Aceh Jaya, 2019–2021	106
	<i>Number of Villages¹ Having Educational Facilities by Subdistrict and Educational Level in Aceh Jaya Regency, 2019–2021.....</i>	106
4.1.11	Angka Partisipasi Murni (APM) dan Angka Partisipasi Kasar (APK) Menurut Jenjang Pendidikan di Kabupaten Aceh Jaya, 2021 dan 2022	111
	<i>Net Participation Rates and Gross Participation Rates by Educational Level in Aceh Jaya Regency, 2021 and 2022.....</i>	111
4.1.12	Persentase Penduduk Berumur 15 Tahun ke Atas yang Melek Huruf Menurut Kelompok Umur di Kabupaten Aceh Jaya, 2021 dan 2022	112
	<i>Percentage of Literate People Aged 15 Years and Over by Age Group in Aceh Jaya Regency, 2021 and 2022</i>	112

4.2	KESEHATAN	113
	HEALTH.....	113
4.2.1	Jumlah Desa ¹ /Kelurahan Yang Memiliki Sarana Kesehatan Menurut Kecamatan, 2019–2021	113
	<i>Number of Villages¹ Having Health Facilities by Subdistrict, 2019–2021</i>	<i>113</i>
4.2.2	Jumlah Tenaga Kesehatan Menurut Kecamatan di Kabupaten Aceh Jaya, 2022	119
	<i>Number of Health Human Resources by Subdistrict in Aceh Jaya Regency, 2022</i>	119
4.2.3	Jumlah Rumah Sakit Umum, Rumah Sakit Khusus, dan Puskesmas Menurut Kecamatan di Kabupaten Aceh Jaya, 2021 dan 2022 ...	122
	<i>Number of General Hospital, Specialized Hospital, and Public Health Center by Subdistrict in Aceh Jaya Regency, 2021 and 2022</i>	<i>122</i>
4.2.4	Jumlah Dokter Spesialis, Dokter Umum, dan Dokter Gigi Menurut Sarana Pelayanan Kesehatan di Kabupaten Aceh Jaya, 2022.....	125
	<i>Number of General Hospital, Special Hospital, Maternity Hospital and Public Health Center, Medical Clinic, Integrated Service Post, Village maternity Cottage by Subdistrict 2022.....</i>	<i>125</i>
4.2.5	Persentase Balita yang Pernah Mendapat Imunisasi Menurut Jenis Imunisasi di Kabupaten Aceh Jaya, 2018- 2022.....	126
	<i>Percentage of Children Under Five Years Who Had Immunization by Type of Immunization in Aceh Jaya Regency, 2018-2022.....</i>	<i>126</i>
4.2.6	Jumlah Kasus Penyakit Terbanyak di Kabupaten Aceh Jaya, 2022	127
	<i>Number of Cases of the 10 Most Diseases in Aceh Jaya Regency, 2022</i>	<i>127</i>
4.2.7	Jumlah Bayi Lahir, Bayi Berat Badan Lahir Rendah (BBLR), BBLR Dirujuk, dan Bergizi Buruk di Kabupaten Aceh Jaya, 2013- 2022.....	128
	<i>Number of Births, Babies with Low Birth Weights (LBW), Treated LBW, and Malnutrition Cases in Aceh Jaya Regency, 2013-2022</i>	<i>128</i>
4.2.8	Jumlah Ibu Hamil, Melakukan Kunjungan K1, Melakukan Kunjungan K4, Kurang Energi Kronis (KEK), dan Mendapat Tablet Zat Besi (Fe) di Kabupaten Aceh Jaya, 2013-2022.....	129
	<i>Number of Pregnant Women, Those with One Visit and four Visits of Antenatal Care, Chronic Energy Deficiency (CED), and Receiving Iron Supplement in Aceh Jaya Regency, 2013-2022.....</i>	<i>129</i>

4.2.9	Jumlah Kematian Ibu dan Bayi yang Dilaporkan Menurut Kecamatan di Kabupaten Aceh Jaya, 2021 dan 2022 130 <i>Number of Reported Maternal and Infant Mortality by Subdistricts in Aceh Jaya Regency, 2021 and 2022 130</i>	130
4.2.10	Jumlah Kasus HIV/AIDS, IMS, DBD, Diare, TB, dan Malaria di Kabupaten Aceh Jaya, 2022 131 <i>Number of Cases of HIV/AIDS, Sexually Transmitted Infection, Dengue Fever, Diarrhea, Tuberculosis (TB), and Malaria in Aceh Jaya Regency, 2022 131</i>	131
4.2.11	Jumlah Pasangan Usia Subur dan Peserta KB Aktif Menurut Kecamatan di Kabupaten Aceh Jaya, 2022 132 <i>Number of Eligible Couples and Family Planning Participants by Subdistrict in Aceh Jaya Regency, 2022 132</i>	132
4.3	AGAMA DAN SOSIAL LAINNYA 134 RELIGION AND OTHER SOCIAL AFFAIRS 134	134
4.3.1	Jumlah Penduduk Menurut Kecamatan dan Agama yang Dianut di Kabupaten Aceh Jaya, 2022 134 <i>Population by Subdistricts and Religion in Aceh Jaya Regency, 2022 134</i>	134
4.3.2	Jumlah Tempat Peribadatan Menurut Kecamatan di Kabupaten Aceh Jaya, 2022 135 <i>Number of Places of Worship by Subdistrict and Religion in Aceh Jaya Regency, 2022 135</i>	135
4.3.3	Jumlah Desa ¹ /Kelurahan yang Mengalami Bencana Alam ² Menurut Kecamatan di Kabupaten Aceh Jaya, 2019–2021 136 <i>Number of Villages¹ that Had Natural Disaster² by Subdistrict in Aceh Jaya Regency, 2019–2021 136</i>	136
4.3.4	Jumlah Imam Masjid Menurut Kecamatan di Kabupaten Aceh Jaya, 2022 139 <i>Number of Mosque Imam by Subdistrict in Aceh Jaya Regency, 2022 ... 139</i>	139
4.3.5	Luas Tanah Wakaf (m ²) Menurut Kecamatan di Kabupaten Aceh Jaya, 2022 140 <i>Land Devoted to Religious Purpose (m²) by Subdistrict in Aceh Jaya Regency, 2022 140</i>	140
4.3.6	Jumlah Lokasi Tanah Wakaf Menurut Kecamatan dan Status di Kabupaten Aceh Jaya, 2022 141 <i>Land Devoted to religious purpose by Subdistrict and status in Aceh Jaya Regency, 2022 141</i>	141

4.3.7	Jumlah Pernikahan yang tercatat pada Kantor Urusan Agama (KUA) Menurut Bulan dan Kecamatan di Kabupaten Aceh Jaya, 2022.....	142
	<i>Number of marital occasion registered on religious affair office by Mounth and Subsdistrict in Aceh Jaya Regency, 2022</i>	<i>142</i>
4.3.8	Jumlah Jamaah Haji Menurut Tahun dan Kecamatan di Kabupaten Aceh Jaya, 2016–2022	143
	<i>Number of Pilgrims by Year and Subsdistrict in Aceh Jaya Regency, 2016–2022</i>	<i>143</i>
4.3.9	Jumlah Jamaah Haji Menurut Jenis Kelamin dan Tahun di Kabupaten Aceh Jaya, 2016–2022	144
	<i>Number of Pilgrims by Year in Aceh Jaya Regency, 2016–2022</i>	<i>144</i>
4.3.10	Jumlah Jamaah Haji Menurut Pendidikan dan Tahun di Kabupaten Aceh Jaya, 2016–2022	145
	<i>Number of Pilgrims by Education and Year in Aceh Jaya Regency, 2016–2022</i>	<i>145</i>
4.3.11	Jumlah Jamaah Haji Menurut Pekerjaan dan Tahun di Kabupaten Aceh Jaya, 2016–2022	146
	<i>Number of Pilgrims by Job and Year in Aceh Jaya Regency, 2016–2022</i>	<i>146</i>
4.3.12	Jumlah Perkara Perceraian Yang Diterima dan Diputuskan Pada Mahkamah Syariah Calang Kabupaten Aceh Jaya 2022.....	147
	<i>Number of Divorce Reported and Settled on State Court of Syariah of Calang Aceh Jaya Regency, 2022.....</i>	<i>147</i>
4.3.13	Faktor Faktor Penyebab Terjadinya Perceraian Pada Mahkamah Syariah Calang Kabupaten Aceh Jaya, 2022	148
	<i>Factor on Causing Divorce Occasion on State Court of Syariah of Calang Aceh Jaya Regency, 2022.....</i>	<i>148</i>
4.3.14	Jumlah Perkara Yang Diterima Mahkamah Syariah Calang Kabupaten Aceh Jaya, 2022	149
	<i>Number of Cases Registered on State Court of Syariah of Calang Aceh Jaya Regency, 2022</i>	<i>149</i>
4.4	KEMISKINAN	150
	POVERTY.....	150
4.4.1	Garis Kemiskinan, Jumlah, dan Persentase Penduduk Miskin di Kabupaten Aceh Jaya, 2013–2022.....	150
	<i>Poverty Line, Number, and Percentage of Poor People in Aceh Jaya</i>	

	Regency, 2013–2022.....	150
4.4.2	Indeks Kedalaman Kemiskinan dan Indeks Keparahan Kemiskinan di Kabupaten Aceh Jaya, 2013–2022	
	Poverty Gap Index and Poverty Severity Index in Aceh Jaya Regency, 2013–2022	151
4.5	KRIMINALITAS	152
	CRIME	152
4.5.1	Jumlah Tindak Pidana Menurut Kepolisian Sektor di Kabupaten Aceh Jaya, 2019–2022	152
	<i>Number of Reported Criminal Cases by Subdistrict Police Office in Aceh Jaya Regency, 2019–2022.....</i>	<i>152</i>
	152	
4.5.2	Jumlah Kasus Pelanggaran/Tindak Kriminal yang Diterima Menurut Jenis Kasus di Kabupaten Aceh Jaya, 2022	153
	<i>Number of Criminal Cases Accepted by by Case Type and Month in Aceh Jaya Regency, 2022</i>	<i>153</i>
4.5.3	Jumlah Perkara Perdata Yang Masuk, Diselesaikan, Banding, Kasasi dan Grasi di Pengadilan Negeri Calang, 2022	158
	<i>Number of Civil Cases Reported, Settled and Appealed on Calang Court of Justice, 2022.....</i>	<i>158</i>
4.5.4	Jumlah Perkara Pidana Yang Diselesaikan Pengadilan Negeri Calang Menurut Jenis Perkara dan Bulan Putusan, 2022	159
	<i>Number of Criminal Cases Settled by Calang Court of Justice by Case Type and Month, 2022</i>	<i>159</i>
4.5.5	Jumlah Terdakwa/Tertuduh Yang Diselesaikan Pengadilan Negeri Calang Menurut Jenis Perkara dan Bulan Putusan, 2022	160
	<i>Number of Accused Settled on Court of Justice of Calang, 2022</i>	<i>160</i>
4.5.6	Jumlah Sikap Terpidana/Tertuduh Terhadap Putusan Pengadilan Negeri Kabupaten Aceh Jaya Menurut Bulan Putusan, 2022.....	161
	<i>Number of Accused Respons on Vonnis of Calang Court of Justice, 2022</i>	<i>161</i>
5.	PERTANIAN, KEHUTANAN, PETERNAKAN, DAN PERIKANAN/ AGRICULTURE, FORESTRY, LIVESTOCK, AND FISHERY	162
5.1	HORTIKULTURA	170

	HORTICULTURE.....	170
5.1.1	Luas Panen Tanaman Sayuran Menurut Kecamatan dan Jenis Tanaman (ha), 2020 dan 2021..... <i>Harvested Area of Vegetables by Subdistrict and Kind of Plant (ha), 2020 and 2021</i>	170 170
5.1.2	Produksi Tanaman Sayuran Menurut Kecamatan dan Jenis Tanaman (kw), 2020 dan 2021	175 175
5.1.3	Luas Panen Tanaman Sayuran dan Buah–Buahan Semusim Menurut Jenis Tanaman (ha), 2019–2022..... <i>Harvested Area of Seasonal Vegetables and Fruits by Kind of Plant (ha), 2019-2022</i>	180 180
5.1.4	Produksi Tanaman Sayuran dan Buah–Buahan Semusim Menurut Jenis Tanaman (kw), 2019–2022..... <i>Production of Seasonal Vegetables and Fruits by Kind of Plant (kw), 2019-2022</i>	181 181
5.1.5	Luas Panen Tanaman Biofarmaka Menurut Kecamatan dan Jenis Tanaman (<i>m</i> ²), 2021 dan 2022..... <i>Harvested Area of Medicinal Plants by Subdistrict and Kind of Plant (m²), 2021 and 2022</i>	182 182
5.1.6	Produksi Tanaman Biofarmaka Menurut Kecamatan dan Jenis Tanaman (kg), 2021 and 2022..... <i>Production of Medicinal Plants by Subdistrict and Kind of Plant (kg), 2021 and 2022.....</i>	184 184
5.1.7	Luas Panen Tanaman Biofarmaka Menurut Jenis Tanaman (<i>m</i> ²), 2019–2022	186 186
5.1.8	Produksi Tanaman Biofarmaka Menurut Jenis Tanaman (kg), 2019–2022	187 187
5.1.9	Luas Panen Tanaman Hias Menurut Kecamatan dan Jenis Tanaman (<i>m</i> ²), 2021 dan 2022	188 188

5.1.10	Produksi Tanaman Hias Menurut Kecamatan dan Jenis Tanaman (tangkai), 2021 dan 2022.....	190
	<i>Production of Ornamental Plants by Subdistrict and Kind of Plant (stalks), 20201 and 2022.....</i>	<i>190</i>
5.1.11	Luas Panen Tanaman Hias Menurut Jenis Tanaman (m ²), 2019–2022.....	192
	<i>Harvested Area of Ornamental Plants by Kind of Plant (m²), 2019–2022.....</i>	<i>192</i>
5.1.12	Produksi Tanaman Hias Menurut Jenis Tanaman (tangkai), 2019–2022.....	193
	<i>Production of Ornamental Plants by Kind of Plant (stalks), 2019–2022.....</i>	<i>193</i>
5.1.13	Produksi Buah-buahan Menurut Kecamatan dan Jenis Tanaman (kw), 2021 dan 2022.....	194
	<i>Production of Fruits by Subdistrict and Kind of Plant (kw), 2022 and 2022.....</i>	<i>194</i>
5.1.14	Produksi Buah–Buahan dan Sayuran Tahunan Menurut Jenis Tanaman (kw), 2021–2022.....	197
	<i>Production of Annual Fruits and Vegetables by Kind of Plant (kw), 2021–2022.....</i>	<i>197</i>
5.2	PERKEBUNAN.....	198
	ESTATE CROPS.....	198
5.2.1	Luas Areal Tanaman Perkebunan Menurut Kecamatan dan Jenis Tanaman (ha), 2021 dan 2022.....	198
	<i>Planted Area of Estate Crops by Subdistrict and Type of Crops (ha), 2021 dan 2022.....</i>	<i>198</i>
5.2.2	Produksi Perkebunan Menurut Kecamatan dan Jenis Tanaman (ton), 2021 dan 2022.....	202
	<i>Production of Estates by Subdistrict and Type of Crops (ton), 2021 and 2022.....</i>	<i>202</i>
5.2.3	Luas Areal Tanaman Perkebunan Rakyat Menurut Jenis Tanaman di Kabupaten Aceh Jaya (ha), 2018–2022.....	206
	<i>Planted Area of Estate Crops by Type of Crops in Aceh Jaya Regency (ha), 2018–2022.....</i>	<i>206</i>
5.2.4	Produksi Perkebunan Rakyat Menurut Jenis Tanaman di Kabupaten Aceh	

	Jaya (ton), 2018–2022	207
	<i>Production of Estates by Type of Crops in Aceh Jaya Regency (ton), 2018–2022</i>	<i>207</i>
5.3	PERTANIAN	208
	AGRICULTURE	208
5.3.1	Luas Panen, Produktivitas, dan Produksi Padi Menurut Kecamatan (ha), 2021 dan 2022	208
	<i>Harvested Area, Productivity, dan Production of Paddy by Subdistrict (ha), 2021 and 2022</i>	<i>208</i>
5.3.2	Produksi Padi ¹ dan Beras Menurut Kecamatan (ha), 2022	209
	<i>Paddy and Rice Production¹ by Subdistrict (ha), 2022</i>	<i>209</i>
5.3.3	Produksi Jagung dan Kedelai Menurut Kecamatan (ha), 2022	210
	<i>Production of Maize and Soybeans by Subdistrict (ha), 2022</i>	<i>210</i>
5.3.4	Luas Lahan Sawah Menurut Kecamatan dan Jenis Pengairan (ha) di Kabupaten Aceh Jaya, 2022	211
	<i>Area of Wetland by Subdistrict and Irrigation Type (ha) in Aceh Jaya Regency, 2022</i>	<i>211</i>
5.3.5	Luas Lahan Tegal/Ladang, Kebun/Huma, dan Sawah Menurut Kecamatan (ha) di Kabupaten Aceh Jaya, 2022	212
	<i>Area of Dry Field, Shifting Cultivation, and Wetland by Subdistrict (ha) in Aceh Jaya Regency, 2022</i>	<i>212</i>
5.3.6	Luas Tanam Padi Sawah dan Padi Ladang Menurut Kecamatan (ha) di Kabupaten Aceh Jaya, 2022	213
	<i>Planted Area of Wetland and Dry Field by Subdistrict (ha) in Aceh Jaya Regency, 2022</i>	<i>213</i>
5.3.7	Luas Tanam Jagung, Kedelai, Kacang Tanah, Kacang Hijau, Ubi Kayu, dan Ubi Jalar (ha) di Kabupaten Aceh Jaya, 2022	214
	<i>Planted Area of Maize, Soybean, Peanut, Mungbean, Cassava, and Sweet Potato by Subdistrict (ha) in Aceh Jaya Regency, 2022</i>	<i>214</i>
5.4	PETERNAKAN	215
	LIVESTOCK	215
5.4.1	Populasi Ternak Menurut Kecamatan dan Jenis Ternak di Kabupaten Aceh Jaya, 2022	215

	<i>Livestock Population by Subdistrict and Kind of Livestock in Aceh Jaya Regency, 2022</i>	215
5.4.2	Populasi Unggas Menurut Kecamatan dan Jenis Unggas di Kabupaten Aceh Jaya, 2022	216
	<i>Poultry Population by Subdistrict and Kind of Poultry in Aceh Jaya Regency, 2022</i>	216
5.4.3	Jumlah Ternak yang Dipotong Menurut Kecamatan dan Jenis Ternak di Kabupaten Aceh Jaya, 2022	217
	<i>Livestock Slaughtered by Subdistrict and Kind of Livestock in Aceh Jaya Regency, 2022</i>	217
5.4.4	Produksi Daging Ternak Menurut Kecamatan dan Jenis Ternak (kg) di Kabupaten Aceh Jaya, 2022	218
	<i>Meat Production by Subdistrict and Kind of Livestock (kg) in Aceh Jaya Regency, 2022</i>	218
5.4.5	Produksi Daging Unggas Menurut Kecamatan dan Jenis Unggas (kg) di Kabupaten Aceh Jaya, 2022	219
	<i>Poultry Meat Production by Subdistrict and Kind of Poultry (kg) in Aceh Jaya Regency, 2022</i>	219
5.4.6	Produksi Telur Unggas Menurut Kecamatan dan Jenis Unggas (butir) di Kabupaten Aceh Jaya, 2022	220
	<i>Eggs Production by Subdistrict and Kind of Poultry in Aceh Jaya Regency, 2022</i>	220
5.5	PERIKANAN	221
	FISHERY	221
5.5.1	Jumlah Pelaku Usaha Perikanan Tangkap Menurut Kecamatan dan Subsektor di Kabupaten Aceh Jaya, 2022	221
	<i>Number of Fisherman by Subdistrict and Subsector in Aceh Jaya Regency, 2022</i>	221
5.5.2	Produksi Perikanan Tangkap Menurut Kecamatan dan Jenis Ikan di Kabupaten Aceh Jaya (ton), 2022	222
	<i>Production of Capture Fisheries by Subdistrict and Variety of Fish in Aceh Jaya Regency (ton), 2022</i>	222
5.5.3	Produksi Perikanan Tangkap Menurut Kecamatan dan Jenis Udang di Kabupaten Aceh Jaya (ton), 2022	224

	<i>Production of Fish Capture by Subdistrict and Shrimps in Aceh Jaya Regency (ton), 2022</i>	224
5.5.4	Produksi Perikanan Budidaya Menurut Kecamatan dan Jenis Perairan di Kabupaten Aceh Jaya (ton), 2022	225
	<i>Production of Aquaculture by Subdistrict and Type of Water in Aceh Jaya Regency (ton), 2022</i>	225
5.5.5	Produksi Perikanan Budidaya Air Tawar Menurut Kecamatan di Kabupaten Aceh Jaya (ton), 2022	226
	<i>Production of Freshwater Cultivation by Subdistrict in Aceh Jaya Regency (ton), 2022</i>	226
5.5.6	Produksi Perikanan Budidaya Air Payau Menurut Kecamatan di Kabupaten Aceh Jaya (ton), 2022	227
	<i>Production of Brackishwater Cultivation by Subdistrict in Aceh Jaya Regency (ton), 2022</i>	227
5.5.7	Produksi Perikanan Budidaya Laut Menurut Kecamatan di Kabupaten Aceh Jaya (ton), 2022.....	228
	<i>Production of Sea Cultivation by Subdistrict in Aceh Jaya Regency (ton), 2022</i>	228
6.	INDUSTRI, PERTAMBANGAN, DAN ENERGI/INDUSTRY, MINING, AND ENERGY	230
6.1	Daya Terpasang, Produksi, dan Distribusi Listrik PT. PLN (Persero) pada Cabang/Ranting PLN, 2020–2022.....	233
	<i>Installed Electricity Power, Production, and Distribution of PT. PLN (Persero) at PLN Branch, 2020-2022</i>	233
6.2	Jumlah Pelanggan Listrik Menurut Kecamatan di Kabupaten Aceh Jaya, 2020–2022.....	234
	<i>Number of Electricity Customers by Subdistrict in , 2020–2022</i>	234
6.3	Jumlah Pelanggan dan Air yang Disalurkan Menurut Kecamatan di Kabupaten Aceh Jaya, 2022	235
	<i>Number of Customers and Distributed Water by Subdistrict in Aceh Jaya Regency, 2022</i>	235
6.4	Jumlah Pelanggan dan Air yang Disalurkan Menurut Pelanggan di Kabupaten Aceh Jaya, 2022	236
	<i>Number of Customers and Distributed Water by Type of Customers in Aceh Jaya Regency, 2022</i>	236

7.	PARIWISATA/TOURISM	238
7.1	Jumlah Rumah Makan/Restoran Menurut Kecamatan, 2019–2022 ..	243
	<i>Number of Restaurants by Subdistrict, 2010–2021</i>	243
7.2	Jumlah Hotel dan Akomodasi Lainnya Menurut Klasifikasi di Kabupaten Aceh Jaya 2014–2022	244
	<i>Number of Hotel and Other Accomodations by Classification in Aceh Jaya Regency, 2014–2022.....</i>	244
8.	SISTEM NERACA REGIONAL/SYSTEM OF REGIONAL ACCOUNTS	246
8.1	TRANSPORTASI.....	255
	TRANSPORTATION	255
8.1.1	Panjang Jalan Menurut Tingkat Kewenangan Pemerintahan di Kabupaten Aceh jaya (km), 2020-2022	255
	<i>Length of Roads and Level of Government Authority in Aceh Jaya Regency (km), 2020-2022</i>	255
8.1.2	Panjang Jalan Menurut Jenis Permukaan Jalan di Kabupaten Aceh Jaya (km), 2020-2022.....	256
	<i>Length of Roads by Type of Road Surface in Aceh Jaya Regency (km), 2020-2022</i>	256
8.1.3	Panjang Jalan Menurut Kondisi Jalan di Kabupaten Aceh Jaya (km), 2020-2022	257
	<i>Length of Roads by Road Condition in Aceh Jaya Regency (km), 2020-2022.....</i>	257
8.2	KOMUNIKASI.....	258
	COMMUNICATION	258
8.2.1	Jumlah Kantor Pos Pembantu Menurut Kecamatan di Kabupaten Aceh Jaya, 2017–2022	258
	<i>Number of Auxiliary Post Office by Sub Districts in Aceh Jaya Regency, 2017–2022</i>	258
8.	SISTEM NERACA REGIONAL/SYSTEM OF REGIONAL ACCOUNTS ..	260
9.1	Jumlah Koperasi Aktif Menurut Kecamatan di Kabupaten Aceh Jaya, 2019–2022.....	263
	<i>Number of Active Cooperative by Subdistrict in Aceh Jaya Regency, 2019–2022.....</i>	263
9.1.2	Jumlah Koperasi Menurut Jenis Koperasi dan Kecamatan di Kabupaten Aceh Jaya, 2022	264

	Number of Cooperatives by Type of Cooperative and Subdistrict in Aceh Jaya Regency, 2022	264
8.	SISTEM NERACA REGIONAL/SYSTEM OF REGIONAL ACCOUNTS ..	266
10.1	Rata-rata Pengeluaran per Kapita Sebulan Menurut Kelompok Komoditas (rupiah) di Kabupaten Aceh Jaya, 2021 dan 2022.....	269
	<i>Monthly Average Expenditure per Capita by Commodity Group (rupiahs) in Aceh Jaya Regency, 2021 and 2022</i>	<i>269</i>
10.2	Persentase Pengeluaran per Kapita Sebulan Menurut Kelompok Komoditas di Kabupaten Aceh Jaya, 2021 dan 2022	270
	<i>Percentage of Monthly Expenditure per Capita by Commodity Group in Aceh Jaya Regency, 2021 and 2022.....</i>	<i>270</i>
10.3	Persentase Penduduk Menurut Kuintil Pengeluaran Per Kapita Sebulan di Kabupaten Aceh Jaya, 2021 dan 2022	271
	<i>Percentage of Population by Capita Spending Quintile per Month in Aceh Jaya Regency, 2021 and 2022</i>	<i>271</i>
8.	SISTEM NERACA REGIONAL/SYSTEM OF REGIONAL ACCOUNTS	272
11.1	PERDAGANGAN	276
	TRADE	276
11.1.1	Jumlah Sarana Perdagangan Menurut Jenisnya di Kabupaten Aceh Jaya, 2019-2022.....	276
	Number of Trading Facilities by Type of Facility in Aceh Jaya Regency, 2019-2022	276
11.1.2	Jumlah Pedagang Menurut Kecamatan di Kabupaten Aceh Jaya, 2022.....	277
	Number of Merchants by Sub Districts in Aceh Jaya Regency, 2022	277
8.	SISTEM NERACA REGIONAL/SYSTEM OF REGIONAL ACCOUNTS ..	278
12.1	SISTEM NERACA REGIONAL	289
	SYSTEM OF REGIONAL ACCOUNTS	289
12.1	Produk Domestik Regional Bruto Atas Dasar Harga Berlaku Menurut Lapangan Usaha (miliar rupiah), 2018–2022	289
	<i>Gross Regional Domestic Product at Current Market Prices by Industry (billion rupiahs), 2018–2022.....</i>	<i>289</i>
12.2	Produk Domestik Regional Bruto Atas Dasar Harga Konstan 2010 Menurut Lapangan Usaha (miliar rupiah), 2018-2028	294
	<i>Gross Regional Domestic Product at 2010 Constant Market Prices by Industry (billion rupiahs), 2018–2022.....</i>	<i>294</i>

12.3	Distribusi Persentase Produk Domestik Regional Bruto Atas Dasar Harga Berlaku Menurut Lapangan Usaha, 2018–2022.....	299
	<i>Percentage Distribution of Gross Regional Domestic Product at Current Market Prices by Industry, 2018–2022.....</i>	299
12.4	Laju Pertumbuhan Produk Domestik Regional Bruto Atas Dasar Harga Konstan 2010 Menurut Lapangan Usaha (persen), 2019–2022.....	304
	<i>Growth Rate of Gross Regional Domestic Product at 2010 Constant Market Prices by Industry (percent), 2019–2022.....</i>	304
12.5	Produk Domestik Regional Bruto Atas Dasar Harga Berlaku Menurut Jenis Pengeluaran di Kabupaten Aceh Jaya (miliar rupiah), 2018–2022	308
	<i>Gross Regional Domestic Product at Current Market Prices by Type of Expenditure in Aceh Jaya Regency (billion rupiahs), 2018–2022</i>	308
12.6	Produk Domestik Regional Bruto Atas Dasar Harga Konstan 2010 Menurut Jenis Pengeluaran di Kabupaten/Kota Aceh Jaya (juta rupiah), 2018–2022.....	309
	<i>Gross Regional Domestic Product at 2010 Constant Market Prices by Type of Expenditure in Aceh Jaya Regency (million rupiahs), 2018–2022.....</i>	309
8,	SISTEM NERACA REGIONAL/SYSTEM OF REGIONAL ACCOUNTS	310
13,1	Jumlah Penduduk Menurut Kabupaten/Kota di Provinsi Aceh, 2019-2022	318
	<i>Number of Poor People by Regency/City in Aceh Province, 2019-2022.....</i>	318
13,2	Laju Pertumbuhan Produk Domestik Regional Bruto Atas Dasar Harga Konstan 2010 Menurut Kabupaten/Kota di Provinsi Aceh (persen) 2020-2022	319
	<i>Growth Rate of Gross Regional Domestic Product at 2010 Constant Market Prices by Regency/City in Aceh Province (percent) 2019-2021.....</i>	319
13,3	Jumlah Penduduk Miskin Menurut Kabupaten/Kota di Provinsi Aceh, 2018-2022.....	320
	<i>Number of Poor People by Regency/City in Aceh Province, 2018-2022.....</i>	320
13,4	Indeks Pembangunan Manusia Menurut Kabupaten/Kota Di Provinsi Aceh 2018-2022.....	321
	<i>Human Development Index by Regency/Municipality in Aceh Province 2018- 2022</i>	321
13,5	Angka Partisipasi Sekolah (APS) Menurut Kelompok Umur Sekolah di Kabupaten/Kota di Provinsi Aceh, 2022	322

	<i>School Participation Rate by Age Group by Regency/Municipality in Aceh Province, 2022</i>	322
13,6	Perkembangan Koefisien Gini Ratio Per Kabupaten/Kota di Provinsi Aceh, 2021-2022.....	323
	<i>Growth Rate of Gini Ratio Coefficient Per Regency/City in Aceh Province, 2021-2022</i>	323
13,7	Umur Harapan Hidup, Estimasi Lama Sekolah dan Rata-Rata Lama Sekolah Menurut Kabupaten/Kota di Provinsi Aceh, 2021-2022	324
	<i>Life Expectancy at Birth, EYS and MYS by Regency/Kota in Aceh Province 2021-2022</i>	324

<https://acehjayakab.bps.go.id>

<https://acehjayakab.bps.go.id>

DAFTAR GAMBAR/LIST OF FIGURES

		Halaman Page
1.1	Luas Daerah menurut Kecamatan (km ²), 2022/ <i>Area of Subdistrict (km²), 2022</i>	7
1.2	Jarak ke Ibukota Kabupaten (km)/ <i>Distance to the Capital (km)</i>	8
2.1	Jumlah Desa menurut Kecamatan, 2022/ <i>Number of Villages by subdistrict, 2022</i>	18
3.1	Piramida Penduduk Kabupaten Aceh Jaya, 2022/ <i>Population Pyramid of Aceh Jaya Regency, 2022</i>	46
3.2	Distribusi Penduduk Kabupaten Aceh Jaya Menurut Kecamatan, 2022/ <i>Population Distribution by Subdistrict in Aceh Jaya Regency, 2022</i>	47
4.1	Angka Partisipasi Murni (APM) dan Angka Partisipasi Kasar (APK) Menurut Jenjang Pendidikan di Kabupaten Aceh Jaya, 2020 dan 2022/ <i>Net Participation Rates and Gross Participation Rates by Educational Level in Aceh Jaya Regency, 2020 and 2022</i>	76
4.2	Jumlah Dokter di Kabupaten Aceh Jaya, 2022/ <i>Number of Doctors, 2022</i>	77
5.1	Populasi Ternak di Kabupaten Aceh Jaya, 2022/ <i>Livestock Population in Aceh Jaya Regency, 2022</i>	166
12.1	Laju PDRB Kabupaten Aceh Jaya Atas Dasar Harga Konstan 2010 Menurut Lapangan Usaha (persen), 2018–2022/ <i>Growth Rate of Gross Regional Domestic Product at 2010 Constant Market Prices by Industry (percent), 2018–2022</i>	282
12.2	Produk Domestik Regional Bruto Atas Dasar Harga Berlaku (juta rupiah), 2016–2022/ <i>Growth Rate of Gross Regional Domestic Product at Current Market Prices (million rupiahs), 2016–2022</i>	283
13.1	Jumlah Penduduk Menurut Kabupaten/Kota di Provinsi Aceh, 2022/ <i>Population by Regency/City in Aceh Province, 2022</i>	310
13.2	Persentase Penduduk Miskin Menurut Kabupaten/Kota di Provinsi Aceh, 2022/ <i>Percentage of Poor People by Regency/City in Aceh Province, 2022</i>	311
13.3	Indeks Pembangunan Manusia Menurut Kabupaten/Kota Di Provinsi Aceh, 2022/ <i>Human Development Index by Regency/ Municipality in Aceh Province, 2022</i>	312

<https://acehjayakab.bps.go.id>

PENJELASAN UMUM/EXPLANATORY NOTES

Tanda-tanda, satuan-satuan, dan lain-lainnya yang digunakan dalam publikasi ini adalah sebagai berikut:

Symbols, measurement units, and acronyms which are used in this publication, are as follows:

1. TANDA-TANDA/SYMBOLS

Data tidak tersedia/Data not available	: ...
Tidak ada atau nol /Null or zero	: -
Data dapat diabaikan/Data negligible	: 0
Tanda decimal/Decimal point	: ,
Data tidak dapat ditampilkan/Not applicable	: NA
Angka estimasi/Estimated figures	: e
Angka diperbaiki/Revised figures	: r
Angka sementara/Preliminary figures	: x
Angka sangat sementara/Very preliminary figures	: xx
Angka sangat sangat sementara/Very very preliminary figures	: xxx

2. SATUAN/UNITS

barel/barrel	: 158,99 liter/litres = 1/6,2898 m ³
hektar (ha)/hectare (ha)	: 10 000 m ²
kilometer (km)/kilometres (km)	: 1 000 meter/meters (m)
knot/knot	: 1,8523 km/jam (km/hour)
kuintal/quintal	: 100 kg
KWh	: 1 000 Watt hour
MWh	: 1 000 KWh
liter (untuk beras)/litre (for rice)	: 0,80 kg
MMSCF	: 1/35,3 m ³
metrik ton (m.ton)/metric ton (m. ton)	: 0,98421 long ton = 1 000 kg
ons/ounce	: 28,31 gram/grams
ton	: 1 000 kg

Satuan lain: buah, dus, butir, helai/lembar, kaleng, batang, pulsa, ton kilometer (ton-km), jam, menit, persen (%).

Other units: unit, pack, pieces, sheet, tin, pulse, ton-kilometres(ton-km), hour, minute, percent (%).

Perbedaan angka di belakang koma disebabkan oleh pembulatan angka.

The difference in decimal numbers is caused by rounding.

<https://acehjayakab.bps.go.id>

DAFTAR SINGKATAN/ LIST OF ABBREVIATIONS

SI	: Stasiun Iklim
SIMPK	: Stasiun Meteorologi Pertanian Khusus
t.t	: Tempat tidur
BCG	: Bacillus Calmette Guerin
DPT	: Difteri, Pertusis, Tetanus
TT	: Tetanus Toxoid
IOT	: Industri Obat Tradisional/ <i>Traditional Medicine Industry</i>
IKOT	: Industri Kecil Obat Tradisional/ <i>Traditional Medicine Small</i>
Alkes	: Alat kesehatan/ <i>Health Kits</i>
PKRT	: Perbekalan Kesehatan Rumah tangga/ <i>Household Health Logistics</i>
Kompl	: Komplemen/ <i>Complement</i>
IRTP	: Industri Pangan Produksi Rumah Tangga/ <i>Foods Home Industry</i>
PBF	: Pedagang Besar Farmasi/ <i>Pharmacy Whole-seller</i>
GFK	: Gudang Farmasi Kab/Kota/Regency/ <i>Municipality Pharmacy Warehouse</i>
RB	: Rumah Bersalin/ <i>Delivery House</i>
Pustu	: Puskesmas pembantu/ <i>Auxiliary Public Health Center</i>
BP	: Balai Pengobatan/ <i>Polyclinic</i>
TPS	: Tempat Pembuangan Sementara / <i>landfill</i>
Jamkesmas	: Jaminan kesehatan masyarakat miskin/ <i>Poor public health insurance</i>
PJKMU	: Program Jaminan Kesehatan Masyarakat Umum
SIUP	: Surat Ijin Usaha Perdagangan/ <i>Trading Permission Letter</i>
TDP	: Tanda Daftar Perusahaan/ <i>Company Registration Identity</i>
API	: Angka Pengenal Importir/ <i>Importer's Identity Number</i>

<https://acehjayakab.bps.go.id>

Statistik Kunci, 2019–2021

Key Statistics, 2019–2021

Rincian/Description	Satuan/Unit	2019	2020	2021
(1)	(2)	(3)	(4)	(5)
SOSIAL/SOCIAL				
Penduduk ¹ /Population ¹	juta/million			
Laju Pertumbuhan Penduduk ¹ /Population Growth ¹	%			
Angka Harapan Hidup ^{1-e} /Life Expectancy Rate ¹	tahun/years			
Angka Melek Huruf Usia 15+/Literacy Rate Aged 15+	%			
Tingkat Partisipasi Angkatan Kerja -TPAK ^{2,3} Labour Force Participation Rate-LFPR ^{2,3}	%			
Tingkat Pengangguran Terbuka-TPT ² Unemployment Rate-UR ²	%			
Penduduk Miskin ⁵ /Poor People ⁴	juta/million			
Persentase Penduduk Miskin ⁴ Percentage of Poor People ⁴	%			
Indeks Pembangunan Manusia-IPM ⁵ Human Development Index ⁵	—			
EKONOMI/ECONOMIC				
Produk Domestik Regional Bruto (PDRB) Harga Berlaku ⁶ Gross Regional Domestic Bruto (GRDP) at Current Price ⁶	triliun rupiah trillion rupiahs			
Laju Pertumbuhan Ekonomi ⁸ /Economic Growth ⁷	%			
PDRB Per Kapita Harga Berlaku ⁶ Per Capita of GRDP at Current Price ⁶	juta rupiah million rupiahs			

Catatan/Notes: ¹ Data 2019 hasil proyeksi penduduk Indonesia 2010–2035 (pertengahan tahun/Juni). Data 2020 hasil Hasil Sensus Penduduk (SP) 2020 (September). Data 2021 hasil proyeksi penduduk Kabupaten Aceh Jaya 2021–2023/The 2019 data was the result of Indonesia population prjection 2010–2035 (mid year/June). The 2020 data was the result of 2020 Population Census (September). The 2021 data was the result of Aceh Jaya Regency population projection 2021–2023.

² Kondisi Agustus/Condition at August

³ Menggunakan penimbang hasil proyeksi penduduk Survei Penduduk Antar Sensus (SUPAS) 2015/Weighted by the population projection results of the Intercensal Population Survey (SUPAS) 2015

⁴ Kondisi Maret/Condition at March

⁵ Sejak tahun 2010, IPM dihitung dengan metode baru. Komponen IPM metode baru adalah angka harapan hidup saat lahir, harapan lama sekolah, rata-rata lama sekolah, dan pengeluaran per kapita/Since 2010, HDI is calculated using new method. New HDI component are life expectancy at birth, expected years of schooling, means years of schooling, and expenditure per capita

⁶ Mulai tahun 2010 mengadopsi System of National Account 2008 (SNA 2008)/Since 2010 is in line with System of National Account 2008 (SNA 2008)

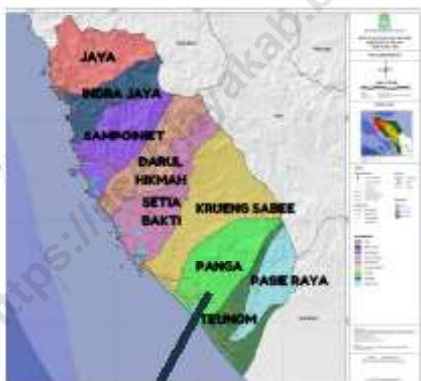
⁷ Menggunakan tahun dasar 2010 (2010=100)/Using 2010 base year (2010=100)

<https://acehjayakab.bps.go.id>

1 GEOGRAFI DAN IKLIM GEOGRAPHIC AND CLIMATE

Luas Kabupaten Aceh Jaya **3.814** km²

Terdiri dari **9**
Kecamatan, **172** Desa,
dan **34** Pulau



Setia Bakti merupakan
kecamatan terluas,
yaitu sebesar **16,49 %**
dari total luas
Kabupaten Aceh Jaya

PENJELASAN TEKNIS

1. Secara astronomis, Kabupaten Aceh Jaya terletak pada koordinat 04022' – 05016' Lintang Utara dan 95002'-96003' Bujur Timur dengan luas daerah 3.814 Km² .
2. Kabupaten Aceh Jaya berbatasan dengan Kabupaten Aceh Besar dan Kabupaten Pidie di sebelah utara, sebelah Selatan berbatasan dengan Samudera Indonesia dan Kabupaten Aceh Barat, sebelah Timur berbatasan dengan Kabupaten Pidie dan Kabupaten Aceh Barat, serta sebelah Barat berbatasan dengan Samudera Indonesia.
3. Badan Pusat Statistik (BPS) telah melakukan pendataan Potensi Desa (Podes) sejak tahun 1980. Sejak saat itu, Podes dilaksanakan secara rutin sebanyak 3 kali dalam kurun waktu sepuluh tahun untuk mendukung kegiatan Sensus Penduduk, Sensus Pertanian, ataupun Sensus Ekonomi. Dengan demikian, fakta penting terkait ketersediaan infrastruktur dan potensi yang dimiliki oleh setiap wilayah dapat dipantau perkembangannya secara berkala dan terus menerus.
4. Sejak tahun 2008, pendataan Podes mengalami perubahan dengan adanya penambahan kuesioner suplemen kecamatan dan kabupaten/kota. Penambahan kuesioner tersebut bertujuan untuk meningkatkan

TECHNICAL NOTES

1. *Astronomically, Aceh Jaya Regency is located between 04022'-05016' north latitude and 95002'-96003' east longitude with area reach 3.814 Km².*
2. *Aceh Jaya Regency borders with Aceh Besar Regency and Pidie Regency in northern border, southern border of the Indonesian Ocean and Aceh Barat, eastern border of the Pidie Regency and Aceh Barat, then western border of the Indonesian Ocean.*
3. *BPS-Statistics Indonesia has already recorded village potential (Podes) since 1980. Since then, Podes regularly implemented 3 (three) times within ten years to support the activities of the Population Census, Agriculture Census, or Economic Census. Thus, important facts related to the availability of infrastructure and the potential possessed by each region can be monitored regularly and continually.*
4. *Since 2008, Podes has been changed especially in providing additional information from Sub District and regency/municipality, using separate questionnaires. The goal of these changes is to provide more benefits for data users and*

manfaat data Podes bagi para konsumen data dan pemerintah daerah dalam perencanaan pembangunan wilayah.

5. Data Podes merupakan satu-satunya sumber data kewilayahan yang muatannya beragam dan memberi gambaran tentang situasi pembangunan suatu wilayah (regional). Ini berbeda dengan data dari hasil pendekatan rumah tangga yang lebih menekankan pada dimensi aktivitas sektoral. Keduanya sama penting dan menjadi kekayaan BPS.
6. Cakupan Wilayah
Pencacahan Podes dilakukan secara sensus terhadap seluruh wilayah administrasi pemerintahan terendah setingkat desa (yaitu desa, kelurahan, nagari, Unit Permukiman Transmigrasi (UPT)) yang masih dibina oleh kementerian terkait. Berdasarkan hasil Podes 2014, ada sebanyak 82.190 wilayah setingkat desa yang tersebar di 511 kabupaten/kota.
7. Metode Pengumpulan Data
Pengumpulan data Podes 2014 dilakukan melalui wawancara langsung oleh petugas terlatih dengan narasumber yang relevan. Petugas adalah aparatur ataupun mitra kerja BPS Kabupaten/ Kota, sementara narasumber adalah kepala desa/lurah atau narasumber lain yang memiliki pengetahuan terhadap wilayah

local government in regional development planning.

5. *Podes data is the only one source of spatial data consisting of various information and providing a picture of development progress in a region. The Podes data are different from data resulted from household surveys focusing on the dimension of sectoral activities. Both kind of data are important and become the trade mark of BPS on the data richness aspect.*
6. *Podes Coverage*
Podes enumeration is implemented as a census of the lowest governmental administrative region equivalent to village (i.e. village, sub-district, nagari, and Transmigration Settlement Unit which is still fostered by the relevant ministries). There were 82,190 village-level areas spread over 511 regencies/municipalities based on the result of Podes 2014.
7. *Method of Data Collection*
Data collection of Podes 2014 carried out through direct interviews by trained personnel with relevant respondents. The interviewers are BPS Regency/City personnel or partners, meanwhile, the selected respondents are the village head/sub-district head or other respondents who have the knowledge towards the target area

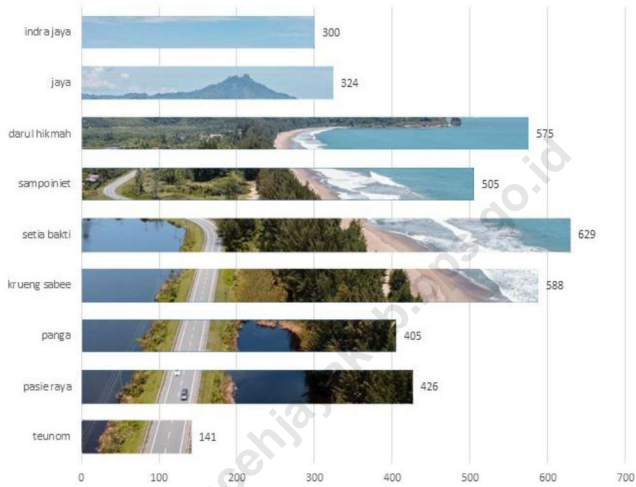
- target pencacahan.
8. Desa/Kelurahan Tepi Laut adalah desa/kelurahan yang sebagian atau seluruh wilayahnya bersinggungan langsung dengan laut, baik berupa pantai maupun tebing karang.
 9. Desa/Kelurahan bukan tepi laut adalah desa/kelurahan yang wilayahnya tidak bersinggungan langsung dengan laut.
 10. Desa/Kelurahan Lereng/Puncak adalah desa/kelurahan yang sebagian besar wilayahnya berada di puncak gunung/pegunungan atau terletak di antara puncak sampai lembah.
 11. Desa/Kelurahan lembah adalah desa/kelurahan yang wilayahnya sebagian besar merupakan daerah rendah yang terletak di antara dua gunung/pegunungan atau daerah yang mempunyai kedudukan lebih rendah dibandingkan daerah sekitarnya.
 12. Desa/Kelurahan Dataran adalah desa/kelurahan yang sebagian besar wilayahnya tampak datar, rata, dan membentang.
 13. Curah hujan merupakan ketinggian air hujan yang terkumpul dalam tempat yang datar, tidak menguap, tidak meresap dan tidak mengalir. Curha hujan 1 (satu) milimeter artinya dalam luasan satu meter persegi pada tempat yang datar tertampung air setinggi satu milimeter atau tertampung air sebanyak satu liter. Intensitas
- of enumeration.
8. *Coastal Village/Coastal Sub-District is a village/sub-district which some areas are intersect/directly adjacent to the sea, either gently sloping/flat beach or cliffs/reef.*
 9. *Non Coastal Village/Non Coastal Sub-District is a village which has no area that intersect/directly adjacent to the sea.*
 10. *Slope/Peak Village/Sub-District is a village/sub-district which the largest part of village/sub-district lies on the highest part of mount/mountain or lies between the peak to the valley.*
 11. *Valley Village/Sub-District area is a village/sub-district with the largest part of the village/sub-district is a low area between two mountains or area that have a position lower than the surrounding areas.*
 12. *Flat Village/Sub-District is a village/sub-district which the largest part of village1/sub-district looked plane, flat, and stretches.*
 13. *Rainfall is the height of rainwater collected in a flat level, that do not evaporate, seep, and flowing. Rainfall of 1 (one) millimeter means in an area of one square meter at a flat level as high as one millimeter of water was accommodated or accommodated as much as one liter of water. Rainfall intensity is the amount of rainfall in a given time period. When it is said great*

hujan adalah banyaknya curah hujan persatuan jangka waktu tertentu. Apabila dikatakan intensitasnya besar berarti hujan lebat dan kondisi ini sangat berbahaya karena berdampak dapat menimbulkan banjir, longsor dan efek negative terhadap tanaman.

intensity means heavy rains and these condition is very dangerous because the impact can cause floods, landslides and negative effects on plants.

<https://acehjayakab.bps.go.id>

Gambar 1.1 Luas Daerah menurut Kecamatan (km²), 2023
Figures Area of Subdistrict (km²), 2023



Sumber/Source : Bagian Tata Pemerintahan Setdakab Aceh Jaya/Government Division of Aceh Jaya Regency

Gambar 1.2 **Jarak ke Ibukota Kabupaten (km)**
Figures **Distance to the Capital (km)**



Sumber/Source : Bagian Tata Pemerintahan Setdakab Aceh Jaya/Government Divison of Aceh Jaya Regency

1.1 KEADAAN GEOGRAFI GEOGRAPHY CONDITION

Tabel 1.1.1 **Luas Daerah dan Jumlah Pulau Menurut Kecamatan Kabupaten Aceh Jaya, 2023**
Table 1.1.1 **Total Area and Number of Islands of Aceh Jaya Regency by Subdistrict, 2023**

Kecamatan <i>Subdistrict</i>	Ibukota Kecamatan <i>Capital of Subdistrict</i>	Luas ¹ <i>Total Area¹</i> (km ² /sq.km)	Persentase terhadap Luas Kabupaten <i>Percentage to</i> <i>Subdistrict's Area</i>
(1)	(2)	(3)	(4)
Teunom	Teunom	141	3,62
Pasie Raya	Tuwi Kareung	426	10,94
Panga	Keude Panga	405	10,4
Krueng Sabee	Krueng Sabee	588	15,1
Setia Bakti	Lageun	629	16,16
Sampoiniet	Lhok Kruet	505	12,98
Darul Hikmah	Pajar	575	14,77
Jaya	Lamno	324	8,32
Indra Jaya	Kuta Bahagia	300	7,71
Aceh Jaya	Calang	3 893	100,00

Sumber/Source: Keputusan Menteri Dalam Negeri Nomor 050-145 Tahun 2022/Ministerial Decree of Ministry of Home Affairs

Lanjutan Tabel/*Continued Table 1.1.1*

Kecamatan Subdistrict	Jumlah Pulau ² Number of Islands ²	Tinggi Wilayah (Mdpl) Stitude (M, a.s.l)	Jarak ke Ibukota Distance to the Capital (km)
(1)	(5)	(6)	(7)
Teunom	-	...	34,70
Pasie Raya	-	...	42,00
Panga	-	...	22,30
Krueng Sabee	9	...	0,00
Setia Bakti	17	...	19,20
Sampoiniet	3	...	42,00
Darul Hikmah	2	...	26,00
Jaya	2	...	75,00
Indrajaya	1	...	70,00
Aceh Jaya	34	...	

Catatan/Note: ¹ Berdasarkan Keputusan Nomor 050-145 Tahun 2022 tanggal 14 Februari 2022/*Based on Minister of Home Affairs Regulation Number 050-145, February 14, 2022*

² Berdasarkan informasi Kementerian Dalam Negeri Tahun 2022/*Based on information from Ministry of Home Affairs, 2022*

Sumber/Source: Bagian Tata Pemerintahan Setdakab Aceh Jaya/*Government Divison of Aceh Jaya Regency*

Tabel
Table 1.1.2**Jumlah Permohonan Pendaftaran Hak Atas Tanah di
Kabupaten Aceh Jaya, 2022**
**Number of Land Registry Application in Aceh Jaya Regency,
2022**

Bulan Month	Tinggi Wilayah (mdpl) Altitude (m a.s.l)		Pemisahan/ Pencacahan/ penggabungan Tanah Land Separation/ Split/Merge	Peralihan Hak Atas Tanah Ownership Change of Land Registry
	PTSL	Rutin	(4)	(5)
(1)	(2)	(3)	(4)	(5)
Januari	-	25	12	27
Februari	-	8	7	30
Maret	-	14	7	77
April	-	5	0	30
Mei	-	4	6	6
Juni	25	11	14	35
Juli	83	6	3	24
Agustus	398	12	4	32
September	174	5	12	21
Oktober	309	6	7	22
November	1311	11	2	40
Desember	-	14	3	17
Aceh Jaya	2300	121	77	361

Sumber/Source: Bagian Tata Pemerintahan Setdakab Aceh Jaya/Government Division of Aceh Jaya Regency

1.2 KEADAAN IKLIM CLIMATE CONDITION

Tabel 1.2.1 **Pengamatan Unsur Iklim Menurut Bulan di Kabupaten Aceh Jaya, 2022**
Table 1.2.1 **Observation of Climate Elements By Months at Aceh Jaya Regency, 2022**

Bulan Month	Suhu/Temperature (°C)			Kelembaban/Humidity (%)		
	Minimum	Rata-rata Average	Maksimum Maximum	Minimum	Rata-rata Average	Maksimum Maximum
(1)	(2)	(3)	(4)	(5)	(6)	(7)
Januari/January
Februari/February
Maret/March
April/April
Mei/May
Juni/June
Juli/July
Agustus/August
September/September
Oktober/October
November/November
Desember/December

Lanjutan Tabel/*Continued Table 1.2.1*

Bulan Month	Kecepatan Angin (m/det) Wind Velocity (m/sec)			Tekanan Udara/Atmospheric Pressure (mbar)		
	Minimum	Rata-rata Average	Maksimum Maximum	Minimum	Rata-rata Average	Maksimum Maximum
(1)	(8)	(9)	(10)	(11)	(12)	(13)
Januari/January
Februari/February
Maret/March
April/April
Mei/May
Juni/June
Juli/July
Agustus/August
September/September
Oktober/October
November/November
Desember/December

Lanjutan Tabel/*Continued Table 1.2.1*

Bulan Month	Jumlah Curah Hujan Number of Precipitation (mm)	Jumlah Hari Hujan (hari) Number of Rainy Days (day)	Penyinaran Matahari Duration of Sunshine (%)
(1)	(14)	(15)	(16)
Januari/January
Februari/February
Maret/March
April/April
Mei/May
Juni/June
Juli/July
Agustus/August
September/September
Oktober/October
November/November
Desember/December

Catatan/Note: *Calm* adalah kecepatan angin mendekati nol/*Calm is wind velocity close to zero*

Sumber/Source: Tidak tersedia karena tidak ada stasiun pengukuran cuaca di Kabupaten Aceh Jaya/*Not available; no climatological station in Aceh Jaya Regency*

<https://acehjayakab.bps.go.id>

2 PEMERINTAHAN GOVERNMENT

Jumlah Peraturan Daerah yang Dihasilkan DPRK Aceh Jaya Tahun 2022

27 peraturan

5 Peraturan Daerah/
Qanun

2 Peraturan Daerah
(Inisiatif DPRK)

20 Keputusan DPRK



<https://acehjayakab.bps.go.id>

PENJELASAN TEKNIS

1. Anggota Dewan Perwakilan Rakyat Daerah (DPRD) dipilih melalui pemilihan umum (pemilu) dan dilantik dalam masa jabatan lima tahun.
2. Susunan pemerintahan Republik Indonesia periode 2014–2019 terdiri dari presiden, wakil presiden, lembaga tinggi negara, kementerian, setingkat menteri, dan Lembaga Pemerintahan Non Kementerian (LPNK).
3. Lembaga tinggi negara terdiri dari Majelis Permusyawaratan Rakyat (MPR), Dewan Perwakilan Rakyat (DPR), Badan Pemeriksa Keuangan (BPK), dan Mahkamah Agung (MA), Dewan Perwakilan Daerah (DPD), Mahkamah Konstitusi (MK), dan Komisi Yudisial (KY).
4. Kementerian terdiri dari kementerian koordinator dan kementerian.
5. Kementerian koordinator terdiri dari bidang politik, hukum, dan keamanan (Polhukam), bidang perekonomian, bidang pembangunan manusia dan kebudayaan, dan bidang kemaritiman.
6. Kementerian terdiri dari Kementerian Sekretaris Negara, Kementerian Dalam Negeri, Kementerian Luar Negeri, Kementerian Perencanaan Pembangunan Nasional/Bappenas, Kementerian Pertahanan, Kementerian

TECHNICAL NOTES

1. *Regional House of Representatives (DPRD) members are elected through a general election and appointed for a five-years membership.*
2. *The government structure of the Republic of Indonesia period 2009–2014 consists of president, vice president, state supreme agencies, ministries, ministerial level institutions, and non-ministerial institutions.*
3. *State supreme agencies consist of The People's Consultative Assembly, The House of Representative, The Audit Board of the Republic of Indonesia, Supreme Court, Local Councils, Constitutional Court, and Judicial Commission.*
4. *Ministries consist of coordinating ministry and departmental ministry.*
5. *Coordinating ministries consist of Coordinating Ministry for Political, Legal, and Security Affairs, Coordinating Ministry for the Economy, Coordinating Ministry for Maritime Affairs, and Coordinating Ministry for Human Development and Culture*
6. *Departmental Ministries consist of State Secretary; Ministry of Home Affairs; Ministry of Foreign Affairs; Ministry of National Development Planning/Chairperson of National Development Planning Agency; Ministry of Defense; Ministry of*

Hukum dan Hak Asasi Manusia, Kementerian Keuangan, Kementerian Energi dan Sumber Daya Mineral, Kementerian Perindustrian, Kementerian Perdagangan, Kementerian Pertanian, Kementerian Perhubungan, Kementerian Kelautan dan Perikanan, Kementerian Ketenagakerjaan, Kementerian Badan Usaha Milik Negara, Kementerian Koperasi dan UKM, Kementerian Pekerjaan Umum dan Perumahan Rakyat, Kementerian Lingkungan Hidup dan Kehutanan, Kementerian Agraria dan Tata Ruang/ Badan Pertanahan Nasional, Kementerian Kesehatan, Kementerian Kebudayaan dan Pendidikan Dasar Menengah, Kementerian Sosial, Kementerian Agama, Kementerian Pariwisata, Kementerian Komunikasi dan Informatika, Kementerian Pendayagunaan Aparatur Negara dan Reformasi Birokrasi, Kementerian Pemuda dan Olahraga, Kementerian Desa, Pembangunan Daerah Tertinggal dan Transmigrasi, Kementerian Riset Teknologi dan Pendidikan Tinggi, dan Kementerian Pemberdayaan Perempuan dan Perlindungan Anak.

7. Setingkat Menteri terdiri dari Kejaksaan Agung, Tentara Nasional Indonesia, dan Kepolisian Negara Republik Indonesia

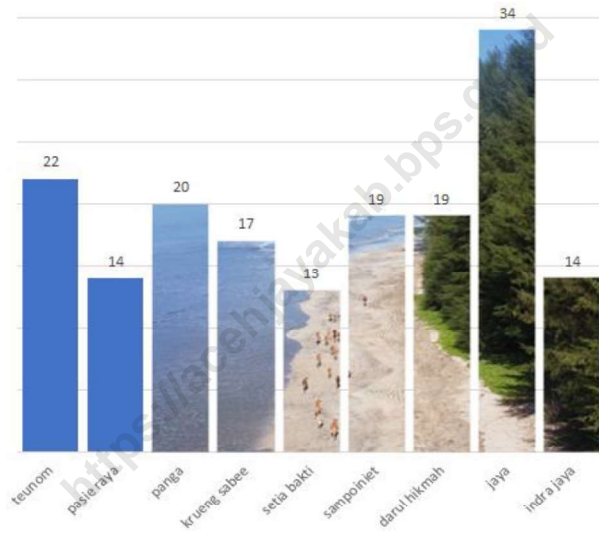
Justice and Human Rights; Ministry of Finance; Ministry of Energy and Mineral Resources; Ministry of Industry; Ministry of Trade; Ministry of Agriculture; Ministry of Transportation; Ministry of Maritime Affairs and Fisheries; Ministry of Manpower; Ministry of State Owned Enterprises; Ministry of Cooperatives and Small and Medium Enterprises; Ministry of Public Works and Public Housing; Ministry of Environment and Forestry; Ministry of Agrarian Affairs and Spatial Planning/National Land Agency; Ministry of Health; Ministry of Culture and Elementary & Secondary Education; Ministry of Social Services; Ministry of Religious Affairs; Ministry of Tourism; Ministry of Communication and Informatics; Ministry of Empowerment of State Apparatus and Bureaucracy Reform; Ministry of Youth and Sports Affairs; Ministry of Village Development, Disadvantaged Regions and Transmigration; Ministry of Research, Technology, and Higher Education; and Ministry of Women Empowerment and Child Protection.

7. *Ministerial Level Officials consist of, Attorney General, Indonesian National Defense Force, and Indonesian National Police.*

8. Lembaga Pemerintah Non Kementerian terdiri dari Arsip Nasional Republik Indonesia, Badan Intelijen Negara, Badan Kependudukan dan Keluarga Berencana Nasional, Badan Koordinasi Penanaman Modal, Badan Informasi Geospasial, Badan Meteorologi, Klimatologi, dan Geofisika, Badan Narkotika Nasional, Badan Nasional Penanggulangan Bencana, Badan Nasional Penanggulangan Terorisme, Badan Nasional Penempatan dan Perlindungan Tenaga Kerja Indonesia, Badan Pengawasan Obat dan Makanan, Badan Pengawasan Tenaga Nuklir, Badan Pengawasan Keuangan dan Pembangunan, Badan Pengkajian dan Penerapan Teknologi, Badan Pusat Statistik, Badan SAR Nasional, Badan Standardisasi Nasional, Badan Tenaga Nuklir Nasional, Lembaga Administrasi Negara, Lembaga Ilmu Pengetahuan Indonesia, Lembaga Ketahanan Nasional, Lembaga Kebijakan Pengadaan Barang/Jasa Pemerintah, Lembaga Penerbangan dan Antariksa Nasional, Lembaga Sandi Negara, dan Perpustakaan Nasional Republik Indonesia.
8. *Non Ministerial Institutions consist of National Archive of the Republic of Indonesia, State Intelligence Board, National Civil Service Agency, National Population and Family Planning Board, Investment Coordinating Board, Geospatial Information Agency, Meteorology, Climatology, and Geophysics Agency, National Narcotics Agency, National Agency for Disaster Management, National Counter Terrorism Agency, The National Authority for The Placement and Protection of Indonesian Overseas Workers, National Agency of Drugs and Foods Control, Nuclear Energy Controlling Board, Audit and Development Supervising Agency, Agency for the Assesment and Application Technology, BPS-Statistics Indonesia, National Search and Rescue Agency, National Standardization Board, National Nuclear Energy Board, National Institute of Administration, National Institute of Science, National Resilience Institute, Government Procurement Policy Board, National Institute of Space and Aeronautics, National Crypto Agency, and National Library of Republic of Indonesia.*

Gambar 2.1
Figures

Jumlah Desa menurut Kecamatan, 2022
Number of Villages by subdistrict, 2022



Sumber/Source : Berdasarkan Peraturan Menteri Dalam Negeri No. 66 Tahun 2011 tanggal 28 Desember 2011
Based on Minister Of Home Affairs Regulation No 66/2011, December 28, 2011

2.1 WILAYAH ADMINISTRATIF ADMINISTRATIVE AREA

Tabel 2.1.1 **Jumlah Desa¹/Kelurahan Menurut Kecamatan Kabupaten Aceh Jaya, (2017–2022)**
Table 2.1.1 **Number of Villages¹/Kelurahan by Subdistrict, (2017–2022)**

Kecamatan Subdistrict	2018	2019	2020	2021	2022
(1)	(2)	(3)	(4)	(5)	(6)
Teunom	22	22	22	22	22
Pasie Raya	14	14	14	14	14
Panga	20	20	20	20	20
Krueng Sabee	17	17	17	17	17
Setia Bakti	13	13	13	13	13
Sampoi Niet	19	19	19	19	19
Darul Hikmah	19	19	19	19	19
Jaya	34	34	34	34	34
Indrajaya	14	14	14	14	14
Aceh Jaya	172	172	172	172	172

Catatan/Note: ¹ Termasuk kelurahan dan Unit Permukiman Transmigrasi (UPT)/Include Transmigration Settlement Unit
 Sumber/Source: Peraturan Kepala Badan Pusat Statistik Nomor 29 Tahun 2018 Tanggal 15 Januari 2018 tentang Perubahan Atas Peraturan Kepala Badan Pusat Statistik Nomor 55 Tahun 2017 tentang Kode dan Nama Wilayah Kerja Statistik Tahun 2017
 Chief Statistician Regulation Number 29/2018, January 15 2018, as a revision of Chief Statistician Regulation Number 55 of 2017 on Code and Name of Regional Level of Data Collection.

2.2 DEWAN PERWAKILAN RAKYAT/ THE REGIONAL HOUSE OF REPRESENTATIVE

Tabel 2.2.1 **Jumlah Anggota Dewan Perwakilan Rakyat Daerah Menurut Partai Politik dan Jenis Kelamin di Kabupaten Aceh Jaya, 2022**
Number of Members of the Regional House of Representatives by Political Parties and Sex in Aceh Jaya Regency, 2022

Partai Politik <i>Political Parties</i>	2022		Jumlah <i>Total</i>
	Laki-laki <i>Male</i>	Perempuan <i>Female</i>	
(1)	(2)	(3)	(4)
Partai Aceh	6	1	7
Partai Golkar	3	-	3
Partai Demokrat	2	-	2
Partai Persatuan Pembangunan	1	-	1
Partai Daerah Aceh	2	-	2
Partai Nanggroe Aceh	3	-	3
Partai Amanat Nasional	1	-	1
Partai Gerindra	1	-	1
Jumlah/Total	19	1	20

Sumber/Source: Sekretariat DPRK Aceh Jaya/*Secretary of Aceh Jaya Regency's House of Representative*

Tabel 2.2.2 **Jumlah Anggota Dewan Perwakilan Rakyat Kabupaten Aceh Jaya, 2022**
Table 2.2.2 **Number of Members of The Regional House of Representatives by Age Group and Sex in Aceh Jaya Regency, 2022**

Kelompok Umur <i>Age Group</i>	Jenis Kelamin/Sex		Jumlah <i>Total</i>
	Laki-laki <i>Male</i>	Perempuan <i>Female</i>	
(1)	(2)	(3)	(4)
21 - 35 tahun	3	-	3
36 - 49 tahun	14	1	15
50 - 59 tahun	1	-	1
60+ tahun	1	-	1
Jumlah/Total	19	1	20

Sumber/Source: Sekretariat DPRK Aceh Jaya/Secretary of Aceh Jaya Regency's House of Representative

Tabel
Table 2.2.3

**Jumlah Anggota Dewan Perwakilan Rakyat Kabupaten
Menurut Pendidikan dan Jenis Kelamin di Kabupaten
Aceh Jaya, 2022**
*Number of Members of The Regional House of
Representatives by Education and Sex in Aceh Jaya Regency,
2022*

Kelompok Umur <i>Age Group</i>	Jenis Kelamin/Sex		Jumlah <i>Total</i>
	Laki-laki <i>Male</i>	Perempuan <i>Female</i>	
(1)	(2)	(3)	(4)
< SMA	-	-	-
SMA Sederajat	8	-	8
DI/DII/DIII	-	-	-
DIV/S1	10	1	11
S2/S3	1	-	1
Jumlah/Total	19	1	20

Sumber/Source: Sekretariat DPRK Aceh Jaya/Secretary of Aceh Jaya Regency's House of Representative

Tabel 2.2.4 **Jumlah Peraturan Daerah (Perda) yang dihasilkan DPRK, 2019 - 2022**
Table **Number of local Regulation by Regional House of Representatives, 2019 - 2022**

Peraturan Daerah Local Regulation	Tahun / Year			
	2019	2020	2021	2022
(1)	(2)	(3)	(4)	(5)
Peraturan Daerah/Qanun Local Regulation	12	8	11	5
Peraturan Daerah (Inisiatif) DPRK	-	-	2	2
Keputusan DPRK	37	20	22	20
Aceh Jaya	49	28	35	27

Sumber/Source: Sekretariat DPRK Aceh Jaya/Secretary of Aceh Jaya Regency's House of Representative

Tabel
Table 2.2.5

Jumlah Sidang/Rapat DPRK Aceh Jaya Menurut Jenis Sidang, 2019-2022
Number of Parliament Council in Aceh Jaya Regency, 2019-2022

Peraturan Daerah <i>Local Regulation</i>	Tahun / Year			
	2019	2020	2021	2022
(1)	(2)	(3)	(4)	(5)
Paripurna Terbuka <i>Open Plenary</i>	...	19	21	
Paripurna Istimewa <i>Special Plenary</i>	1	-	-	
Paripurna Khusus <i>Specific Plenary</i>	-	-	-	
Badan Musyawarah <i>Conference</i>	-	-	13	
Badan Anggaran <i>Budgeting</i>	16	14	24	
Rapat Fraksi <i>Fraction Meeting</i>	-	-	1	
Rapat Komisi <i>Committee Meeting</i>	-	19	23	
Panitia Khusus <i>Special Committee</i>	2	1	15	
Rapat Tim Kunjungan <i>Working Meeting</i>	-	-	-	
Aceh Jaya	...	53	97	

Sumber/Source: Sekretariat DPRK Aceh Jaya/Secretary of Aceh Jaya Regency's House of Representative

2.3 SUMBER DAYA MANUSIA HUMAN RESOURCES

Tabel 2.3.1 **Jumlah Pegawai Negeri Sipil Menurut Jabatan dan Jenis Kelamin di Kabupaten Aceh Jaya, Desember 2021 dan Desember 2022**
Number of Civil Servants by Occupation and Sex in Aceh Jaya Regency, December 2021 and December 2022

Jabatan <i>Occupation</i>	2021		
	Laki-laki <i>Male</i>	Perempuan <i>Female</i>	Jumlah <i>Total</i>
(1)	(2)	(3)	(4)
Jabatan Pimpinan Tinggi Utama <i>Senior Executives</i>	–	–	–
Jabatan Pimpinan Tinggi Madya <i>Middle Executives</i>	–	–	–
Jabatan Pimpinan Tinggi Pratama <i>Junior Executives</i>	24	6	30
Administrator/Administrator	107	26	133
Pengawas/Supervisor	206	127	333
Eselon V/5 th Echelon	1	–	1
Jabatan Fungsional Dosen <i>Certain Functional Position for Lecturer</i>	281	595	876
Jabatan Fungsional Guru <i>Certain Functional Position for Teacher</i>	–	–	–
Jabatan Fungsional Medis <i>Certain Functional Position for Medical Field</i>	67	256	323
Jabatan Fungsional Teknis <i>Certain Functional Position for Technical Field</i>	21	22	43
Jabatan Fungsional Umum/Pelaksana <i>General Functional Position</i>	594	598	1 192
Jumlah/Total	1 301	1 630	2 931

Lanjutan Tabel/*Continued Table 2.3.1*

Jabatan <i>Occupation</i>	2022		
	Laki-laki <i>Male</i>	Perempuan <i>Female</i>	Jumlah <i>Total</i>
(1)	(2)	(3)	(4)
Jabatan Pimpinan Tinggi Utama <i>Senior Executives</i>	-	-	-
Jabatan Pimpinan Tinggi Madya <i>Middle Executives</i>	-	-	-
Jabatan Pimpinan Tinggi Pratama <i>Junior Executives</i>	27	6	33
Administrator/ <i>Administrator</i>	118	31	149
Pengawas/ <i>Supervisor</i>	146	75	221
Eselon V/ <i>5th Echelon</i>	-	-	-
Jabatan Fungsional Dosen <i>Certain Functional Position for Lecturer</i>	-	-	-
Jabatan Fungsional Guru <i>Certain Functional Position for Teacher</i>	306	496	802
Jabatan Fungsional Medis <i>Certain Functional Position for Medical Field</i>	81	359	440
Jabatan Fungsional Teknis <i>Certain Functional Position for Technical Field</i>	12	4	16
Jabatan Fungsional Umum/Pelaksana <i>General Functional Position</i>	621	768	1389
Jumlah/<i>Total</i>	1311	1739	3050

Sumber/*Source*: BKPSDM/*National Personnel, Education, and Human Resources Agency of Aceh Jaya Regency*

Tabel
Table 2.3.2

Jumlah Pegawai Negeri Sipil Menurut Tingkat Pendidikan dan Jenis Kelamin di Kabupaten Aceh Jaya, Desember 2021 dan Desember 2022
Number of Civil Servants by Educational Level and Sex in Aceh Jaya Regency, December 2021 and December 2022

Tingkat Pendidikan <i>Educational Level</i>	2021		
	Laki-laki <i>Male</i>	Perempuan <i>Female</i>	Jumlah <i>Total</i>
(1)	(2)	(3)	(4)
Sekolah Dasar (SD) <i>Primary School</i>	4	–	4
Sekolah Menengah Pertama (SMP) <i>Junior High School</i>	6	–	6
Sekolah Menengah Atas (SMA) <i>Senior High School</i>	270	118	388
Diploma I/Akta I <i>Diploma I/Akta I</i>	1	11	12
Diploma II/Akta II <i>Diploma II/Akta II</i>	24	25	49
Diploma III/Akta III <i>Diploma III/Akta III</i>	118	340	458
Diploma IV/Akta IV <i>Diploma IV/Akta IV</i>	10	30	40
S1/Sarjana <i>Under Graduate/Bachelor</i>	755	1 047	1 802
S2/Pasca Sarjana <i>Graduate</i>	111	59	170
S3/Doktor/Ph.D <i>Post Graduate</i>	2	–	2
Jumlah/Total	1 301	1 630	2 931

Lanjutan Tabel/*Continued Table 2.3.2*

Tingkat Pendidikan <i>Educational Level</i>	2022		
	Laki-laki <i>Male</i>	Perempuan <i>Female</i>	Jumlah <i>Total</i>
(1)	(2)	(3)	(4)
Sekolah Dasar (SD) <i>Primary School</i>	1	3	4
Sekolah Menengah Pertama (SMP) <i>Junior High School</i>	9	3	12
Sekolah Menengah Atas (SMA) <i>Senior High School</i>	231	107	338
Diploma I/Akta I <i>Diploma I/Akta I</i>	4	3	7
Diploma II/Akta II <i>Diploma II/Akta II</i>	16	29	45
Diploma III/Akta III <i>Diploma III/Akta III</i>	124	317	441
Diploma IV/Akta IV <i>Diploma IV/Akta IV</i>	19	48	67
S1/Sarjana <i>Under Graduate/Bachelor</i>	753	1072	1825
S2/Pasca Sarjana <i>Graduate</i>	152	157	309
S3/Doktor/Ph.D <i>Post Graduate</i>	2	0	16
Jumlah/Total	1311	1739	3050

Sumber/*Source*: BKPSDM/National Personnel, Education, and Human Resources Agency of Aceh Jaya Regency

Tabel
Table 2.3.3

**Jumlah Pegawai Negeri Sipil Menurut Tingkat
Kepangkatan dan Jenis Kelamin di Kabupaten Aceh Jaya,
Desember 2021 dan Desember 2022**
*Number of Civil Servants by Hierarchy and Sex in Aceh Jaya
Regency, December 2021 and December 2022*

Pangkat/Golongan/Ruang Hierarchy	2021		
	Laki-laki Male	Perempuan Female	Jumlah Total
(1)	(2)	(3)	(4)
Golongan I/Range I	5	–	5
1. I/A (Juru Muda/Junior Clerk)	–	–	–
2. I/B (Juru Muda Tingkat I/First Class Junior Clerk)	–	–	–
3. I/C (Juru/Clerk)	5	–	5
4. I/D (Juru Tingkat I/First Class Clerk)	–	–	–
Golongan II/Range II	273	229	502
5. II/A (Pengatur Muda/Junior Supervisor)	27	12	39
6. II/B (Pengatur Muda Tingkat I/First Class Junior Supervisor)	36	19	55
7. II/C (Pengatur/Supervisor)	121	150	271
8. II/D (Pengatur Tingkat I/First Class Supervisor)	89	48	137
Golongan III/Range III	814	1 194	2 008
9. III/A (Penata Muda/Junior Superintendent)	208	280	488
10. III/B (Penata Muda Tingkat I/First Class Junior Superintendent)	164	211	375
11. III/C (Penata/Superintendent)	167	324	491
12. III/D (Penata Tingkat I/First Class Superintendent)	275	379	654
Golongan IV/Range IV	209	207	416
13. IV/A (Pembina/Administrator)	115	114	229
14. IV/B (Pembina Tingkat I/First Class Administrator)	74	88	162
15. IV/C (Pembina Utama Muda/Junior Administrator)	20	5	25
16. IV/D (Pembina Utama Madya/Middle Administrator)	–	–	–
17. IV/E (Pembina Utama/Senior Administrator)	–	–	–
Jumlah/Total	1 301	1 630	2931

Lanjutan Tabel/*Continued Table 2.3.3*

Pangkat/Golongan/Ruang <i>Hierarchy</i>		2022		
		Laki-laki <i>Male</i>	Perempuan <i>Female</i>	Jumlah <i>Total</i>
(1)		(2)	(3)	(4)
Golongan I/Range I				
1. I/A	(Juru Muda/ <i>Junior Clerk</i>)			
2. I/B	(Juru Muda Tingkat I/ <i>First Class Junior Clerk</i>)			
3. I/C	(Juru/ <i>Clerk</i>)	5	0	5
4. I/D	(Juru Tingkat I/ <i>First Class Clerk</i>)			
Golongan II/Range II				
5. II/A	(Pengatur Muda/ <i>Junior Supervisor</i>)	18	10	28
6. II/B	(Pengatur Muda Tingkat I/ <i>First Class Junior Supervisor</i>)	33	14	47
7. II/C	(Pengatur/ <i>Supervisor</i>)	118	95	213
8. II/D	(Pengatur Tingkat I/ <i>First Class Supervisor</i>)	82	83	165
Golongan III/Range III				
9. III/A	(Penata Muda/ <i>Junior Superintendent</i>)	198	263	461
10. III/B	(Penata Muda Tingkat I/ <i>First Class Junior Superintendent</i>)	171	230	401
11. III/C	(Penata/ <i>Superintendent</i>)	153	327	480
12. III/D	(Penata Tingkat I/ <i>First Class Superintendent</i>)	279	402	681
Golongan IV/Range IV				
13. IV/A	(Pembina/ <i>Administrator</i>)	124	118	242
14. IV/B	(Pembina Tingkat I/ <i>First Class Administrator</i>)	68	91	159
15. IV/C	(Pembina Utama Muda/ <i>Junior Administrator</i>)	16	5	21
16. IV/D	(Pembina Utama Madya/ <i>Middle Administrator</i>)	1	0	1
17. IV/E	(Pembina Utama/ <i>Senior Administrator</i>)			
Jumlah/Total		1261	1638	2899

Catatan/Note: -

Sumber/Source: BKPSDM/Personnel, Education and Human Resources Agency Of Aceh Jaya Regency

2.4 KEUANGAN PEMERINTAH GOVERNMENT FINANCE

Tabel 2.4.1 Realisasi Pendapatan Pemerintah Kabupaten Aceh Jaya Menurut Jenis Pendapatan (ribu rupiah), 2019–2022
Table 2.4.1 Actual Aceh Jaya Regency Government Revenues by Kind of Revenues (thousand rupiahs), 2019–2022

Jenis Pendapatan/Kind of Revenues	2019	2020
(1)	(2)	(3)
1. Pendapatan Asli Daerah (PAD)/Regional Revenue	72 776 854	79 460 106
1.1 Pajak Daerah/Regional Tax	6 504 470	6 935 390
1.2 Retribusi Daerah/Regional Retribution	34 964 715	41 345 488
1.3 Hasil Perusahaan Milik Daerah dan Pengelolaan Kekayaan Daerah yang Dipisahkan/Regional-Owned Company Revenue and Separated Management of Regional Wealth	7 567 515	7 932 678
1.4 Lain-lain PAD yang Sah/Other Regional Revenue	23 740 153	23 246 548
2. Dana Perimbangan/Balance Funds	561 610 964	494 753 021
2.1 Bagi Hasil Pajak/Tax Sharing Revenue	7 759 691	7 681 924
2.2 Bagi Hasil Bukan Pajak/Sumber Daya Alam/Non-Tax Sharing Revenue/Natural Resources	4 032 580	4 655 901
2.3 Dana Alokasi Umum/General Allocation Fund	437 094 042	397 557 699
2.4 Dana Alokasi Khusus/Special Allocation Fund	112 724 650	84 857 496
3. Lain-lain Pendapatan yang Sah/Other Revenue	303 372 664	310 586 902
3.1 Pendapatan Hibah/Grant	14 817 115	16 345 536
3.2 Dana Darurat/Emergency Fund	-	-
3.3 Dana Bagi Hasil Pajak dari Provinsi dan Pemerintah Daerah Lainnya/Tax Sharing Revenue from Provincial and Other Regional Governments	22 534 556	28 599 318
3.4 Dana Penyesuaian dan Otonomi Daerah/Regional Adjustment and Autonomy Fund	144 276 774	169 094 994
3.5 Bantuan Keuangan dari Provinsi atau Pemerintah Daerah Lainnya/Financial Assistance from Provincial or Other Regional Governments	121 744 219	96 547 053
3.6 Lainnya/Others	-	-
Jumlah/Total	937 760 483	884 800 030

Lanjutan Tabel/*Continued Table 2.4.1*

Jenis Pendapatan/ <i>Kind of Revenues</i>	2021	2022
(1)	(4)	(5)
1. Pendapatan Asli Daerah (PAD)/<i>Regional Revenue</i>	75,576,343	73,186,411
1.1 Pajak Daerah/ <i>Regional Tax</i>	15,526,864	6,817,577
1.2 Retribusi Daerah/ <i>Regional Retribution</i>	32,717,431	39,220,190
1.3 Hasil Perusahaan Milik Daerah dan Pengelolaan Kekayaan Daerah yang Dipisahkan/ <i>Regional-Owned Company Revenue and Separated Management of Regional Wealth</i>	7,757,804	8,581,848
1.4 Lain-lain PAD yang Sah/ <i>Other Regional Revenue</i>	19,574,244	18,566,796
2. Dana Perimbangan/<i>Balance Funds</i>	539,046,925	540,118,662
2.1 Bagi Hasil Pajak/ <i>Tax Sharing Revenue</i>	15,545,389	16,091,721
2.2 Bagi Hasil Bukan Pajak/Sumber Daya Alam/ <i>Non-Tax Sharing Revenue/Natural Resources</i>	-	-
2.3 Dana Alokasi Umum/ <i>General Allocation Fund</i>	392,655,879	392,078,236
2.4 Dana Alokasi Khusus/ <i>Special Allocation Fund</i>	130,845,657	131,948,705
3. Lain-lain Pendapatan yang Sah/<i>Other Revenue</i>	310,915,895	270,599,649
3.1 Pendapatan Hibah/ <i>Grant</i>	14,302,686	30,750
3.2 Dana Darurat/ <i>Emergency Fund</i>	-	-
3.3 Dana Bagi Hasil Pajak dari Provinsi dan Pemerintah Daerah Lainnya/ <i>Tax Sharing Revenue from Provincial and Other Regional Governments</i>	25,650,819	27,797,826
3.4 Dana Penyesuaian dan Otonomi Daerah/ <i>Regional Adjustment and Autonomy Fund</i>	182,452,548	134,953,479
3.5 Bantuan Keuangan dari Provinsi atau Pemerintah Daerah Lainnya/ <i>Financial Assistance from Provincial or Other Regional Governments</i>	88,509,842	107,817,594
3.6 Lainnya/ <i>Others</i>		
Jumlah/<i>Total</i>	925,539,163	883,904,722

Catatan/Note: ...

Sumber/Source: BPS-Survei Statistik Keuangan Daerah/*Financial Statistics of Provincial Government Survey*

Tabel
Table 2.4.2**Realisasi Belanja Pemerintah Kabupaten Aceh Jaya
Menurut Jenis Belanja (ribu rupiah), 2019–2022
Actual Aceh Jaya Regency Government Expenditures by
Kind of Expenditures (thousand rupiahs), 2019–2022**

Jenis Pendapatan <i>Kind of Revenues</i>	2019	2020
(1)	(2)	(3)
1. Belanja Tidak Langsung/<i>Indirect Expenditures</i>	509 915 716	509 597 937
1.1 Belanja Pegawai/ <i>Personnel Expenditures</i>	276 524 692	279 339 947
1.2 Belanja Bunga/ <i>Interest Expenditures</i>	0	0
1.3 Belanja Subsidi/ <i>Subsidies Expenditures</i>	0	0
1.4 Belanja Hibah/ <i>Grant Expenditures</i>	6 467 181	5 079 519
1.5 Belanja Bantuan Sosial/ <i>Social Aid Expenditures</i>	41 511 884	37 902 059
1.6 Belanja Bagi Hasil/ <i>Sharing Fund Expenditure</i>	2 998 242	6 726 899
1.7 Belanja Bantuan Keuangan/ <i>Financial Aids Expenditures</i>	179 691 580	179 280 556
1.8 Belanja Tidak Terduga/ <i>Unpredicted Expenditures</i>	2 722 136	1 268 955
2. Belanja Langsung/<i>Direct Expenditures</i>	411 780 682	393 483 240
2.1 Belanja Pegawai/ <i>Personnel Expenditures</i>	86 023 942	88 729 406
2.2 Belanja Barang dan Jasa/ <i>Goods and Services Expenditures</i>	166 536 608	159 442 936
2.3 Belanja Modal/ <i>Capital Expenditure</i>	159 220 131	145 310 897
Jumlah/<i>Total</i>	921 696 399	903 081 178

Lanjutan Tabel/Continued Table 2.4.2

Jenis Pendapatan <i>Kind of Revenues</i>	2021	2022
(1)	(4)	(5)
1. Belanja Tidak Langsung/Indirect Expenditures	577460768	564596682
1.1 Belanja Pegawai/Personnel Expenditures	279290684	278646322
1.2 Belanja Bunga/Interest Expenditures	-	-
1.3 Belanja Subsidi/Subsidies Expenditures	-	-
1.4 Belanja Hibah/Grant Expenditures	69434079	76700473
1.5 Belanja Bantuan Sosial/Social Aid Expenditures	46418752	46114977
1.6 Belanja Bagi Hasil/Sharing Fund Expenditure	2795083	720363
1.7 Belanja Bantuan Keuangan/Financial Aids Expenditures	176557055	160195110
1.8 Belanja Tidak Terduga/Unpredicted Expenditures	2965115	2219437
2. Belanja Langsung/Direct Expenditures	343018314	345454977
2.1 Belanja Pegawai/Personnel Expenditures	-	-
2.2 Belanja Barang dan Jasa/Goods and Services Expenditures	171226296	180240855
2.3 Belanja Modal/Capital Expenditure	171792018	165214122
Jumlah/Total	920479082	910051659

Catatan/Note: ...

Sumber/Source: BPS-Survei Statistik Keuangan Daerah/Financial Statistics of Provincial Government Survey

Tabel
Table 2.4.3**Penyaluran Zakat, Infaq, dan Sedekah (ZIS) Menurut Senif pada Baitul Mal Kabupaten Aceh Jaya, 2022**
Distribution of Zakat, Infaq, and Alms (ZIS) by Senif at Baitul Mal of Aceh Jaya Regency, 2022

Rincian Details	Jumlah Penerima (Orang) Recipient (People)	Uang yang Disalurkan (Rp) Money Distributed (Rp)
(1)	(2)	(3)
Zakat (Senif Penerima Zakat)	4 728	2 577 372 000
Fakir	939	657 300 000 00
Miskin	3 466	1 733 000 000
Amil	20	148 872 000
Mualaf	30	75 000 000
Gharimin	1	5 000 000
Fisabilillah	266	609 500 000
Ibnu Sabil	6	6 000 000
Infaq dan Sadaqah		1 264 000 000
Pembangunan Rumah Duafa	-	-
Kemaslahatan Umat	157	259 000 000
Konsumtif	-	-
Pendayagunaan Ekonomi Masyarakat Tidak Mampu (Bantuan Usaha)	357	1 005 000 000
Jumlah/Total	-	

Catatan/Note: *Fisabilillah disalurkan dalam bentuk 1 kegiatan/Zakat distribution to Fisabilillah was in form of a mass activity
 Sumber/Source: Baitul Mal Kabupaten Aceh Jaya/Baitul Mal of Aceh Jaya Regency

Tabel
Table 2.4.4**Penerimaan Zakat, Infaq, dan Sedekah (ZIS) pada Baitul Mal Kabupaten Aceh Jaya (Rupiah), 2022**
Zakat, Infaq, and Alms (ZIS) Receviment in Baitul Mal of Aceh Jaya Regency (Rupiahs), 2022

Bulan Month	Zakat Penghasilan dan Perniagaan Income and Commerce Zakat	Infaq	Sedekah Alms
(1)	(2)	(4)	(5)
Januari/January	84 891 415	15 512 404	-
Februari/February	16 934 300	3 476 821	-
Maret /March	18 557 272	8 014 040	-
April/April	41 052 523	11 292 122	-
Mei /May	144 935	10 314 490	-
Juni/June	12 103 735	4 709 454	-
Juli/July	5 206 974	5 644 864	-
Agustus/August	3 450 170	10 150 100	-
September/September	3 938 593	7 256 728	-
Oktober/October	301 289	15 996 531	-
November/November	7 371 326	7 341 400	-
Desember/December	3 493 133	39 706 176	-
Aceh Jaya	197 445 665	139 415 130	-

Catatan/Note: Data Zakat yang masuk ke rekening Baitul Mal berasal dari muzaki/masyarakat, sedangkan zakat PNS diserahkan ke rekening Bendahara Kas Daerah di Setdakab/Zakat received by Baitul Mal are collected from muzaki or non-government employee

Sumber/Source: Baitul Mal Kabupaten Aceh Jaya/Baitul Mal of Aceh Jaya Regency

3 PENDUDUK DAN KETENAGAKERJAAN POPULATION AND EMPLOYMENT

Pengangguran meliputi:

1. Mereka yang tak punya pekerjaan dan mencari pekerjaan.
2. Mereka yang tak punya pekerjaan dan mempersiapkan usaha.
3. Mereka yang tak punya pekerjaan dan tidak mencari pekerjaan, karena merasa tidak mungkin mendapatkan pekerjaan.
4. Mereka yang sudah punya pekerjaan, tetapi belum mulai bekerja.

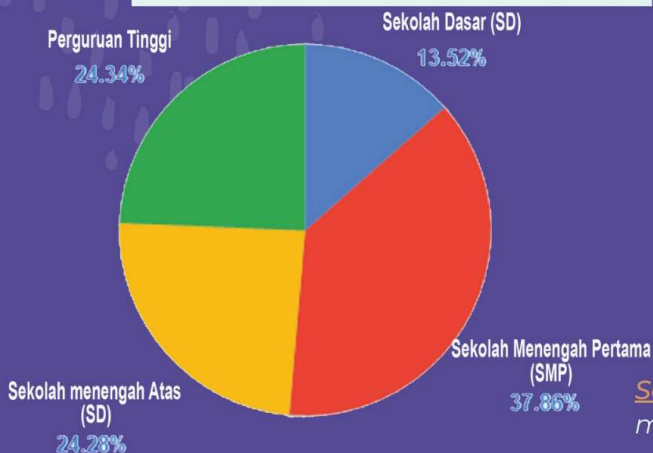


TAHUN 2022

Tingkat Pengangguran Terbuka (TPT)
Kabupaten Aceh Jaya **3,12 %**

TPT merupakan persentase penduduk tidak bekerja terhadap angkatan kerja

Pengangguran Menurut Pendidikan Tertinggi yang Ditamatkan



Sepertigadari penganggur merupakan lulusan SMP

PENJELASAN TEKNIS

1. Salah satu sumber data kependudukan adalah sensus penduduk yang dilaksanakan setiap sepuluh tahun sekali. Sensus penduduk telah dilaksanakan sebanyak tujuh kali sejak Indonesia merdeka, yaitu tahun 1961, 1971, 1980, 1990, 2000, 2010, dan 2020.

Keenam sensus penduduk sebelumnya dilaksanakan dengan menggunakan metode tradisional, yaitu mencatat setiap penduduk dari rumah ke rumah. Pertama kalinya dalam sejarah sensus penduduk di Indonesia, Sensus Penduduk 2020 (SP2020) menggunakan metode kombinasi yaitu dengan memanfaatkan data Administrasi Kependudukan (Admindex) dari Direktorat Jenderal Kependudukan dan Pencatatan Sipil (Ditjen Dukcapil) Kementerian Dalam Negeri (Kemendagri) sebagai data dasar pelaksanaan SP2020. Hal ini dirancang dan dilaksanakan sebagai upaya untuk mewujudkan "SATU DATA KEPENDUDUKAN INDONESIA".

SP2020 mencakup seluruh penduduk yang tinggal di wilayah teritorial Indonesia, mencakup Warga Negara Indonesia (WNI) dan Warga Negara Asing (WNA) yang telah menetap atau

TECHNICAL NOTES

1. One of the sources of demographic data is population census, which is conducted every ten years. Population Census has been conducted seven times since Indonesia's independence: 1961, 1971, 1980, 1990, 2000, 2010, and 2020.

The previous six population censuses were carried out using the traditional method, canvassing each person door-to-door. For the first time in the history of the population census in Indonesia, the 2020 Population Census (PC2020) used a combined method, that is utilizing Population Administration data managed by the Directorate General of Population and Civil Registration of the Ministry of Home Affairs as the basic data for the population census. This is designed and implemented as an effort to realize "ONE INDONESIAN POPULATION DATA".

PC2020 covered all residents who live in Indonesia's territory, including Indonesian citizens (WNI) and foreign citizens (WNA) who have stayed or plan to stay in Indonesian territory for at least one year. The Indonesian citizens who are covered also include those who are abroad, namely members of the Diplomatic Corps of the Republic of Indonesia and their families

berencana menetap di wilayah Indonesia selama minimal satu tahun. WNI yang dicakup juga termasuk mereka yang berada di luar negeri, yaitu Anggota Korps Diplomatik Republik Indonesia beserta keluarganya di luar negeri dan Anggota TNI/POLRI beserta keluarganya yang sedang melakukan misi perdamaian di luar negeri.

Untuk tahun yang tidak dilaksanakan sensus penduduk, data kependudukan diperoleh dari hasil proyeksi penduduk. Proyeksi penduduk merupakan suatu perhitungan ilmiah yang didasarkan pada asumsi dari komponen-komponen perubahan penduduk, yaitu kelahiran, kematian, dan migrasi (migrasi internasional dan migrasi risen antar provinsi). Proyeksi penduduk interim 2020-2023 dihitung menggunakan data dasar penduduk hasil perapihan umur dari data Administrasi Kependudukan dan SP2020 dengan menggunakan asumsi Angka Kelahiran Total sejak tahun 2020 konstan 2,1 (sesuai Proyeksi Survei Penduduk antar Sensus (SUPAS) 2015-2045), Angka Kematian Bayi (AKB) meneruskan hasil Proyeksi SUPAS 2015-2045, dan pola migrasi 2020 sama dengan pola migrasi hasil SUPAS 2015.

abroad and members of the TNI/POLRI and their families who are carrying out Peacekeeping Missions abroad.

For the periods besides the census year, population projection is applied to estimate population for those years. The population projection is an estimation based on the demographic components, such as birth, death, and migration (international migration and recent migration). The interim population projection for 2020-2023 is calculated from the single age smoothed combined from Population Administration Data and the 2020 Population Census. It uses the assumption that the Total Fertility Rate (TFR) since 2020 is constant at 2.1 (according to the population projection of 2015-2045 Intercensal Population Survey (SUPAS)), Infant Mortality Rate (IMR) continues the results of the 2015-2045 SUPAS Projection, and the 2020 migration pattern is the same as the pattern of migration in SUPAS2015 results.

The data presented in this publication are the PC2020 results (September) and the result of interim population projection 2020-2023 (midyear/June).

Dalam publikasi ini, data yang disajikan merupakan hasil SP2020 (September), dan hasil proyeksi penduduk interim 2020-2023 (pertengahan tahun/Juni).

2. Penduduk Indonesia adalah semua orang yang berdomisili di wilayah teritorial Indonesia, mencakup Warga Negara Indonesia (WNI) dan Warga Negara Asing (WNA) yang telah menetap selama satu tahun atau lebih atau berencana menetap di wilayah Indonesia selama minimal satu tahun. Pada sensus sebelumnya referensi waktu dalam konsep kependudukan adalah enam bulan. Perubahan ini didasari oleh UU No. 24 Tahun 2013 tentang Perubahan atas UU No. 23 Tahun 2006 tentang Administrasi Kependudukan pada Pasal 15.
 3. Laju pertumbuhan penduduk per tahun adalah angka yang menunjukkan rata-rata tingkat penambahan penduduk per tahun dalam jangka waktu tertentu. Angka ini dinyatakan sebagai persentase dari penduduk dasar. Metode penghitungan laju pertumbuhan penduduk yang digunakan oleh BPS adalah metode geometrik.
 4. Kepadatan penduduk adalah ukuran persebaran penduduk yang menunjukkan jumlah penduduk untuk setiap kilometer persegi luas wilayah.
2. *The population of Indonesia are all people who live in Indonesia's territory, including Indonesian citizens and foreign citizens who have lived for one year or more or plan to stay in Indonesia territory for at least one year. In the previous census the time reference in the population concept was six months. This change is based on Law no.24 of 2013 concerning Amendments to Law no. 23 of 2006 concerning Population Administration in Article 15.*
 3. *Annual population growth rate is a number that shows the average rate of population growth per year in a certain period. This rate is a percentage of the basic population. The method used by Statistics Indonesia is the geometric method.*
 4. *Population density is a measure of the distribution of the population which shows the total population for each square kilometer of area.*

5. Rasio jenis kelamin adalah perbandingan antara jumlah penduduk laki-laki dan jumlah penduduk perempuan pada suatu daerah dan waktu tertentu, yang biasanya dinyatakan dalam banyaknya penduduk laki-laki per 100 perempuan.
 6. Distribusi penduduk adalah pola persebaran penduduk di suatu wilayah, baik berdasarkan batas-batas geografis maupun berdasarkan batas-batas administrasi pemerintahan.
 7. Komposisi penduduk adalah pola persebaran penduduk menurut karakteristiknya, contoh: penduduk menurut kelompok umur, penduduk menurut jenis kelamin
 8. Rumah tangga adalah seseorang atau sekelompok orang yang mendiami sebagian atau seluruh bangunan fisik/sensus dan biasanya tinggal bersama serta pengelolaan makan dari satu dapur. Yang dimaksud makan dari satu dapur adalah jika pengurusan kebutuhan sehari-harinya dikelola bersama-sama menjadi satu.
 9. Anggota rumah tangga adalah semua orang yang biasanya bertempat tinggal di suatu rumah tangga, baik yang berada di rumah pada waktu pencacahan maupun yang sementara tidak ada.
 10. Rata-rata anggota rumah tangga adalah angka yang menunjukkan
5. *Sex ratio is the ratio between total male population and female population in a certain area and at a certain time, which is usually stated in the number of male residents per 100 females.*
 6. *Population distribution is the pattern of population distribution in an area, either by geographic boundaries or by government administrative boundaries.*
 7. *Population composition is the pattern of population distribution by its characteristics, example: population by age group, population by sex*
 8. *Household is an individual or group of people living in a physical/census building unit or part of it and usually commit on a common provision for food and other essentials of living. Common provision for food means one organising daily needs for all of household members.*
 9. *Household member are those who usually lives in a household regardless of their location at the time of enumeration.*
 10. *Average household size is the average number of household members per household.*

- rata-rata jumlah anggota rumah tangga per rumah tangga.
11. Istilah migrasi seumur hidup disebut bila provinsi tempat tinggal seseorang pada saat pencacahan berbeda dengan provinsi tempat lahirnya.
 12. Istilah migrasi risen disebut bila provinsi tempat tinggal seseorang pada saat pencacahan berbeda dengan provinsi tempat tinggalnya 5 tahun yang lalu.
 13. Penduduk usia kerja adalah penduduk yang berumur 15 tahun ke atas.
 14. Angkatan kerja adalah penduduk usia kerja (15 tahun ke atas) yang bekerja, punya pekerjaan namun sementara tidak bekerja, dan pengangguran.
 15. Bekerja adalah kegiatan ekonomi yang dilakukan oleh seseorang dengan maksud memperoleh atau membantu memperoleh pendapatan atau keuntungan dan lamanya bekerja paling sedikit 1 jam secara terus menerus dalam seminggu yang lalu (termasuk pekerja keluarga tanpa upah yang membantu dalam suatu usaha/ kegiatan ekonomi).
 16. Jumlah jam kerja seluruhnya adalah jumlah jam kerja yang digunakan untuk bekerja (tidak termasuk jam kerja istirahat resmi dan jam kerja yang digunakan untuk hal-hal di luar pekerjaan).
 17. Lapangan usaha adalah bidang kegiatan dari pekerjaan/tempat bekerja di mana seseorang
11. *Lifetime migration terminology if someone's province of residence at the time of enumeration was different from his/her province of birthplace.*
 12. *Recent migration terminology if someone's province of residence at the time of enumeration was different from his/her province of residence 5 years ago.*
 13. *Working age population is persons of 15 years and over.*
 14. *Labor force or economically active are persons of 15 years and over, who in the previous week were working, temporarily absent from work but having jobs, and unemployment.*
 15. *Working is economic activity conducted by a person and intended to earn income by doing work or helping to do work at least one hour continuously during the reference week (including unpaid family worker/s for any economic activity).*
 16. *Total working hours is the total hours spent by an employee to perform all jobs (excluding the time used for other activities which are not classified as work).*
 17. *Industry is field of a person's activity or establishment. The classification of industries follows the Indonesia Standard Industrial Classification*

bekerja. Klasifikasi lapangan usaha mengikuti Klasifikasi Baku Lapangan Usaha Indonesia (KBLI) dalam 1 digit.

(KBLI) in one digit.

18. Status pekerjaan adalah kedudukan seseorang dalam unit usaha/kegiatan dalam melakukan pekerjaan.
 19. Berusaha sendiri tanpa dibantu orang lain adalah bekerja atau berusaha dengan menanggung risiko secara ekonomis, yaitu dengan tidak kembalinya ongkos produksi yang telah dikeluarkan dalam rangka usahanya tersebut, serta tidak menggunakan pekerja dibayar maupun pekerja tak dibayar, termasuk yang sifat pekerjaannya memerlukan teknologi atau keahlian khusus.
 20. Berusaha dibantu buruh tidak tetap/buruh tidak dibayar adalah bekerja atau berusaha atas risiko sendiri, dan menggunakan buruh/pekerja tak dibayar dan atau buruh/pekerja tidak tetap.
 21. Berusaha dibantu buruh tetap/buruh dibayar adalah berusaha atas risiko sendiri dan mempekerjakan paling sedikit satu orang buruh/pekerja tetap yang dibayar.
 22. Buruh/karyawan/pegawai adalah seseorang yang bekerja pada orang lain atau instansi/kantor/ perusahaan secara tetap dengan menerima upah/gaji baik berupa uang maupun barang. Buruh yang tidak mempunyai
18. *Employment status is the status of a person at his place of work or establishment where he was employed.*
 19. *Own-account worker is a person who works at his own risk without assisted by paid per mount worker or unpaid worker include technical job or skill job.*
 20. *Employer assisted by temporary workers/unpaid worker is a person who works at his own risk and assisted by temporary worker/unpaid worker.*
 21. *Employer assisted by permanent workers/paid workers is a person who does his business at her/his own risk at least one assisted by paid permanent worker.*
 22. *Employee is a person who work permanently for other people or institution/office/ company and gains some money/cash or goods as wage/salary. Labor who have no permanent employer is not*

majikan tetap, tidak digolongkan sebagai buruh/karyawan, tetapi sebagai pekerja bebas. Seseorang dianggap memiliki majikan tetap jika memiliki 1 (satu) majikan (orang/rumah tangga) yang sama dalam sebulan terakhir, khusus pada sektor bangunan batasannya tiga bulan. Apabila majikannya instansi/lembaga, boleh lebih dari satu.

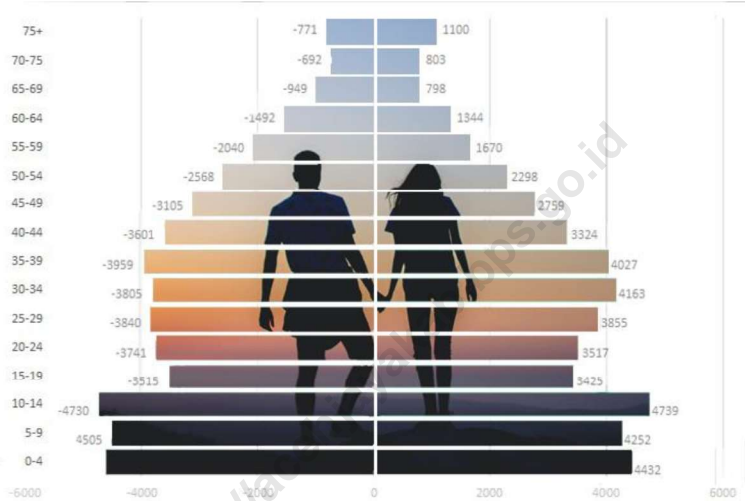
23. Pekerja bebas adalah seseorang yang bekerja pada orang lain/ majikan/institusi yang tidak tetap (lebih dari 1 majikan dalam sebulan terakhir) di usaha pertanian baik berupa usaha rumah tangga maupun bukan usaha rumah tangga, ataupun di nonpertanian atas dasar balas jasa dengan menerima upah atau imbalan baik berupa uang maupun barang, dan baik dengan sistem pembayaran harian maupun borongan
24. Pekerja tak dibayar adalah seseorang yang bekerja membantu usaha untuk memperoleh penghasilan/ keuntungan yang dilakukan oleh salah seorang anggota rumah tangga atau bukan anggota rumah tangga tanpa mendapat upah/gaji baik berupa uang maupun barang.

categorized as a laborer/ worker/ employee but casual worker. A laborers in general is considered to have a permanent employer if he has the same employer during the past month, particularly for building construction sector is 3 months. If the employer is an institution, more than 1 (one) employer is allowed.

23. *Casual employee is a person who does not work permanently for other people/employer/ institution (more than 1 employer during the last 1 month) in agricultural sector, either home industry or not home industry, or in non-agricultural sector based on remuneration paid with money or goods, and based on daily or contact payment system.*
24. *Unpaid worker is a person who intended to work without pay, either with money or good, in an establishment run by other members of the family, relative or neighbour.*

Gambar 3.1
Figures

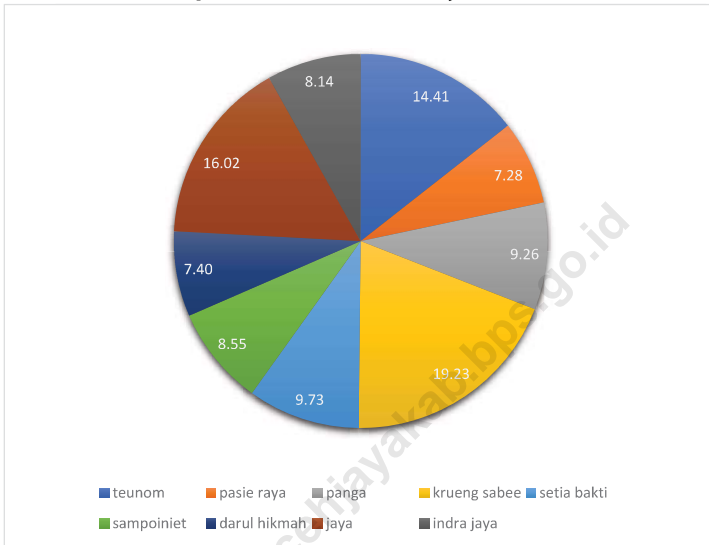
Piramida Penduduk Kabupaten Aceh Jaya, 2022
Population Pyramid of Aceh Jaya Regency, 2022



Sumber/Source : BPS, Proyeksi Penduduk Kabupaten Aceh Jaya 2021/BPS-Statistics Indonesia, the result of Aceh Jaya Regency population projection 2022

Gambar 3.2
Figures

Distribusi Penduduk Kabupaten Aceh Jaya Menurut Kecamatan, 2022
Population Distribution by Subdistrict, 2022



Sumber/Source : BPS, Proyeksi Penduduk Kabupaten Aceh Jaya 2021/BPS-Statistics Indonesia, the result of Aceh Jaya Regency population projection 2022

**3.1 PENDUDUK
POPULATION**

Tabel 3.1.1 Penduduk, Laju Pertumbuhan Penduduk, Distribusi Persentase Penduduk, Kepadatan Penduduk, Rasio Jenis Kelamin Penduduk Menurut Kecamatan di Kabupaten Aceh Jaya, 2022
Population, Population Growth Rate, Percentage Distribution of Population, Population Density, and Population Sex Ratio by Subdistrict in Aceh Jaya Regency, 2022

Kecamatan Subdistrict	Penduduk (jiwa) Population (people)	Laju Pertumbuhan Penduduk per Tahun 2020–2022 Annual Population Growth Rate (%) 2020–2022
(1)	(2)	(3)
Teunom	13 834	1.51
Pasie Raya	6 993	1.41
Panga	8 891	2.37
Krueng Sabee	18 464	1.98
Setia Bakti	9 341	1.64
Sampoiniet	8 210	2.05
Darul Hikmah	7 102	1.70
Jaya	15 379	0.81
Indra Jaya	7 814	2.41
Aceh Jaya	96 028	1.71

Lanjutan Tabel/*Continued Table 3.1.1*

Kecamatan Subdistrict	Persentase Penduduk Percentage of Total Population	Kepadatan Penduduk per km² Population Density per sq.km
(1)	(4)	(5)
Teunom	14,41	98,11
Pasie Raya	7,28	16,42
Panga	9,26	21,95
Krueng Sabee	19,23	31,4
Setia Bakti	9,73	14,85
Sampoiniet	8,55	16,26
Darul Hikmah	7,39	12,35
Jaya	16,01	47,47
Indra Jaya	8,14	26,06
Aceh Jaya	100	24,67

Lanjutan Tabel/*Continued Table* 3.1.1

Kecamatan <i>Subdistrict</i>	Rasio Jenis Kelamin Penduduk <i>Population Sex Ratio</i>
(1)	(6)
Teunom	14,41
Pasio Raya	7,28
Panga	9,26
Krueng Sabee	19,23
Setia Bakti	9,73
Sampoiniet	8,55
Darul Hikmah	7,40
Jaya	16,02
Indra Jaya	8,14
Aceh Jaya	100,00

Sumber/*Source*: Hasil proyeksi penduduk Kabupaten Aceh Jaya/*The result of population projection of Aceh Jaya Regency*

Tabel 3.1.2 Jumlah Penduduk Menurut Kelompok Umur dan Jenis Kelamin di Kabupaten Aceh Jaya, 2022
Table 3.1.2 Population by Age Groups and Sex in Aceh Jaya Regency, 2022

Kelompok Umur Age Groups	Jenis Kelamin/Sex		Jumlah Total
	Laki-Laki Male	Perempuan Female	
(1)	(2)	(3)	(4)
0–4	4 624	4 463	90 87
5–9	4 521	4 274	8 795
10–14	4 732	4 763	94 95
15–19	3 536	3 446	6 982
20–24	3 759	3 532	7 291
25–29	3 886	3 895	7 781
30–34	3 858	4 204	8 062
35–39	4 036	4 101	8 137
40–44	3 675	3 389	7 064
45–49	3 197	2 845	6 042
50–54	2 669	2 389	5 058
55–59	2 121	1 738	3 859
60–64	1 568	14 13	2 981
65–69	999	837	1 836
70–74	755	842	1 597
75+	801	1 160	1 961
Aceh Jaya	48 737	47 291	96 028

Sumber/Source: Hasil proyeksi penduduk Kabupaten Aceh Jaya/The result of population projection of Aceh Jaya Regency

Tabel
Table 3.1.3

Jumlah Penduduk Wajib KTP Standar Nasional dan Realisasi Cetak e-KTP di Kabupaten Aceh Jaya, 2022
Number of Population Compulsory National Standard ID and realization of ID Print by Sub District in Aceh Jaya Regency, 2022

Kecamatan Subdistrict	Jumlah Wajib KTP / Number of Compulsory National Standard ID			Realisasi	
	Laki-laki Male	Perempuan Female	Jumlah Total	Jumlah Total	Persentase Percentage
(1)	(2)	(3)	(4)	(5)	(6)
Teunom	4 782	4 917	9 847	9 816	99,69
Pasie Raya	2 512	2 586	5 201	5 156	99,13
Panga	2 838	2 956	6 016	5 970	99,24
Krueng Sabee	5 839	5 803	11 942	11 855	99,27
Setia Bakti	3 087	3 001	6 255	6 196	99,06
Sampoiniet	2 608	2 47	5 222	5 183	99,25
Darul Hikmah	2 378	2 338	4 886	4 853	99,32
Jaya	5 296	5 221	10 804	10 763	99,62
Indrajaya	2 389	3 176	4 680	4 653	99,42
Aceh Jaya	31 729	31 468	64 853	64 445	99,37

Catatan/Note: ...

Sumber/Source: Dinas Kependudukan dan Catatan Sipil / Population and Civil Registration Office of Aceh Jaya Regency

Tabel 3.1.4 Jumlah Penerbitan Kartu Keluarga (KK) Standar Nasional dan Realisasi Cetak di Kabupaten Aceh Jaya, 2022
Table 3.1.4 Number of National Standard Family Card and Realization of Print by Sub District in Aceh Jaya Regency, 2022

Kecamatan Subdistrict	Jumlah KK	Realisasi Cetak	
		Jumlah Total	Persentase Percentage
(1)	(2)	(3)	(4)
Teunom	5 468	5 400	98,8
Pasie Raya	3 252	3 230	99,3
Panga	2 696	2 679	99,4
Krueng Sabee	6 695	6 624	98,9
Setia Bakti	3 277	3 207	97,9
Sampoiniet	2 781	2 700	97,1
Darul Hikmah	2 462	2 450	99,5
Jaya	5 590	5 520	98,7
Indrajaya	2 736	2 700	98,7
Aceh Jaya	34 957	34 510	98,7

Sumber/Source: Dinas Kependudukan dan Catatan Sipil / Population and Civil Registration Office of Aceh Jaya Regency

Tabel 3.1.5
Table

Jumlah Penduduk Yang Memiliki Akta Kelahiran Menurut Kecamatan di Kabupaten Aceh Jaya, 2022
Number of Population Who Have Birth Certificate by Sub District in Aceh Jaya Regency, 2022

Kecamatan Subdistrict	Jumlah Total
(1)	(2)
Teunom	4 203
Pasie Raya	2 910
Panga	1 902
Krueng Sabee	6 478
Setia Bakti	3 208
Sampoiniet	2 920
Darul Hikmah	2 280
Jaya	5 009
Indrajaya	2 807
Aceh Jaya	31 717

Sumber/Source: Dinas Kependudukan dan Catatan Sipil / Population and Civil Registration Office of Aceh Jaya Regency

Tabel 3.1.6 Jumlah Penerbitan Akta Kelahiran Standar Nasional 0-18 Tahun Per Kecamatan di Kabupaten Aceh Jaya, 2020-2022
Table Number of Published Birth Certificate Age 0-18 by Subdistricts in Aceh Jaya Regency, 2020-2022

Kecamatan Subdistrict	2020	2021	2022
(1)	(2)	(3)	(4)
Teunom	4 133	4 245	7 272
Pasie Raya	1 819	1 926	3 453
Panga	2 773	2 895	4 803
Krueng Sabee	6 057	6 409	10 385
Setia Bakti	3 098	3 209	5 691
Sampoiniet	2 744	2 947	4 945
Darul Hikmah	2 181	2 264	3 896
Jaya	4 850	5 057	9 276
Indrajaya	2 645	2 806	4 638
Aceh Jaya	30 280	31 758	54 359

Sumber/Source: Dinas Kependudukan dan Catatan Sipil / Population and Civil Registration Office of Aceh Jaya Regency

Tabel
Table 3.1.7

Jumlah Penerbitan Akta Kematian Menurut Kecamatan di Kabupaten Aceh Jaya, 2020-2022
Number of Published Death Certificate by Subdistricts in Aceh Jaya Regency, 2020-2022

Kecamatan Subdistrict	2020	2021	2022
(1)	(2)	(3)	(4)
Teunom	276	425	127
Pasie Raya	74	143	82
Panga	117	167	156
Krueng Sabee	163	297	27
Setia Bakti	66	103	204
Sampoiniet	81	121	32
Darul Hikmah	51	90	37
Jaya	256	374	74
Indrajaya	93	161	23
Aceh Jaya	1 177	1 881	762

Sumber/Source: Dinas Kependudukan dan Catatan Sipil / Population and Civil Registration Office of Aceh Jaya Regency

Tabel
Table 3.1.8**Jumlah Penduduk Menurut Tingkat Pendidikan dan Kecamatan di Kabupaten Aceh Jaya, 2022**
Number of Population by Level of Education and Sub District of Aceh Jaya Regency, 2022

Kecamatan Subdistrict	Tidak/ Belum Sekolah	Belum Tamat SD	SD	SLTP	SLTA	Jumlah
(1)	(2)	(3)	(4)	(5)	(6)	(7)
Teunom	2 772	1 604	2 949	2 454	3 090	12 869
Pasie Raya	1 436	829	2 132	1 192	1 249	6 838
Panga	1 971	1 169	2 088	1 461	1 758	8 447
Krueng Sabee	4 036	2 530	3 527	2 372	3 862	16 327
Setia Bakti	2 042	1 234	2 378	1 407	1 846	8 907
Sampoiniet	1 878	1 117	2 027	1 239	1 475	7 736
Darul Hikmah	1 559	899	2 204	1 073	1 167	6 902
Jaya	3 206	2 093	4 032	2 215	3 359	14 905
Indrajaya	1 674	1 070	1 706	1 257	1 459	7 166
Aceh Jaya	20 574	12 545	23 043	14 670	19 265	90 097

Sumber/Source: Dinas Kependudukan dan Catatan Sipil / Population and Civil Registration Office of Aceh Jaya Regency

**3.2 KETENAGAKERJAAN
EMPLOYMENT**

Tabel 3.2.1 Jumlah Penduduk Berumur 15 Tahun Keatas Menurut Jenis Kegiatan Selama Seminggu yang Lalu dan Jenis Kelamin di Kabupaten Aceh Jaya, 2022
Population Aged 15 Years and Over by Type of Activity During The Previous Week and Sex in Aceh Jaya Regency, 2022

Kegiatan Utama <i>Main Activity</i>	Jenis Kelamin/Sex		
	Laki-Laki <i>Male</i>	Perempuan <i>Female</i>	Jumlah <i>Total</i>
(1)	(2)	(3)	(4)
Angkatan Kerja <i>Economically Active</i>	33 442	16 609	50 051
Bekerja/ <i>Working</i>	32 587	15 903	48 190
Pengangguran Terbuka <i>Unemployment</i>	855	706	15 61
Bukan Angkatan Kerja <i>Economically Inactive</i>	4 862	17 498	22 360
Sekolah/ <i>Attending School</i>	1 980	2 756	4 736
Mengurus Rumah Tangga <i>Housekeeping</i>	1 341	13 884	15 225
Lainnya/ <i>Others</i>	1 541	858	2 399
Jumlah/Total	38 304	34 107	72 411

Sumber/Source: BPS, Survei Angkatan Kerja Nasional (Sakernas) Agustus/BPS-Statistics Indonesia, August National Labor Force Survey

Tabel 3.2.2
Table

Penduduk Berumur 15 Tahun ke Atas Menurut Pendidikan Tertinggi yang Ditamatkan dan Jenis Kegiatan Selama Seminggu yang Lalu di Kabupaten Aceh Jaya, 2022
Population 15 Years of Age and Over by Educational Attainment and Type of Activity During the Previous Week in Aceh Jaya Regency, 2022

Pendidikan Tertinggi yang Ditamatkan ¹ <i>Educational Attainment¹</i>	Angkatan Kerja/ <i>Economically Active</i>			Persentase Bekerja terhadap Angkatan Kerja <i>Percentage of Working to Economically Active</i>
	Bekerja <i>Working</i>	Pengangguran ² <i>Unemployment²</i>	Jumlah Angkatan Kerja <i>Total of Economically Active</i>	
(1)	(2)	(3)	(4)	(5)
0	17 962	211	18 173	98,84
1	9 439	591	10 030	94,11
2	13 530	379	13 909	97,28
3	7 559	380	7 939	95,21
Jumlah/Total	48 490	1 561	50 051	96,88

Lanjutan Tabel/*Continued Table 3.2.2*

Pendidikan Tertinggi yang Ditamatkan¹ <i>Educational Attainment¹</i>	Bukan Angkatan Kerja <i>Not Economically Active</i>	Jumlah Total	Persentase Angkatan Kerja terhadap Penduduk Usia Kerja <i>Percentage of Economically Active to Working Age Population</i>
(1)	(6)	(7)	(8)
0	8 348	26 521	68,52
1	7 429	17 459	57,45
2	5 580	19 489	71,37
3	1 003	8 942	88,78
Jumlah/Total	22 360	72 411	69,12

Catatan/Note: ¹ 0. ≤ Sekolah Dasar (SD)/≤ *Primary School*
 1. Sekolah Menengah Pertama/*Junior High School*
 2. Sekolah Menengah Atas/*Senior High School*
 3. Perguruan Tinggi/*Collage*
² 1. Mencari pekerjaan/*Looking for work*
 2. Mempersiapkan usaha/*Establishing a new business/firm*
 3. Merasa tidak mungkin mendapat pekerjaan/*Hopeless of job*
 4. Sudah punya pekerjaan tetapi belum mulai bekerja/*Have a job in future start*
 Sumber/Source: BPS, Survei Angkatan Kerja Nasional (Sakernas) Agustus/BPS-Statistics Indonesia, August National Labor Force Survey

Tabel
Table 3.2.3**Penduduk Berumur 15 Tahun Ke Atas yang Bekerja Selama Seminggu yang Lalu Menurut Status Pekerjaan Utama dan Jenis Kelamin di Kabupaten Aceh Jaya, 2022**
Population 15 Years of Age and Over who Worked During The Previous Week by Main Employment Status and Sex in Aceh Jaya Regency, 2022

Status Pekerjaan Utama <i>Main Employment Status</i>	Laki-Laki <i>Male</i>	Perempuan <i>Female</i>	Jumlah <i>Total</i>
(1)	(2)	(3)	(4)
Berusaha sendiri <i>Own account worker</i>	9134	3455	12589
Berusaha dibantu buruh tidak tetap/buruh tidak dibayar <i>Employer assisted by temporary worker/unpaid worker</i>	5832	1392	7224
Berusaha dibantu buruh tetap/buruh dibayar <i>Employer assisted by permanent worker/paid worker</i>	2014	132	2146
Buruh/Karyawan/Pegawai/ <i>Employee</i>	10376	4778	15154
Pekerja bebas <i>Casual worker</i>	2628	751	3379
Pekerja keluarga/tak dibayar <i>Family worker/unpaid worker</i>	612	-	612
Jumlah/Total	1991	5395	7386

Sumber/Source: BPS, Survei Angkatan Kerja Nasional (Sakernas) Agustus/BPS-Statistics Indonesia, August National Labor Force Survey

<https://acehjayakab.bps.go.id>


4 SOSIAL DAN KESEJAHTERAAN RAKYAT

SOCIAL AND WELFARE

Persentase Wanita Pernah Kawin Usia 15-49 Tahun yang Melahirkan dalam Dua Tahun Terakhir dan Ditolong Tenaga Kesehatan

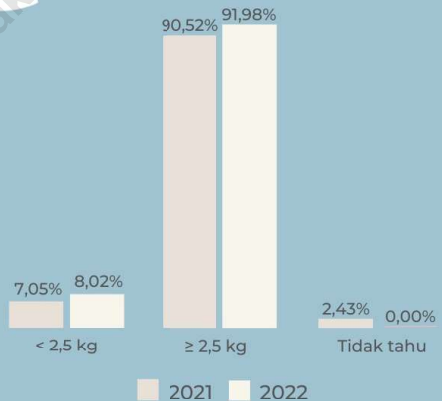
Kabupaten Aceh Jaya, 2021-2022

Proses kelahiran yang ditolong tenaga kesehatan merupakan upaya pemerintah untuk menekan Angka Kematian Ibu.



Persentase Wanita 15-49 Tahun yang Pernah Melahirkan Dua Tahun Terakhir Menurut Karakteristik Berat Badan Lahir Bayi yang Dilahirkan Terakhir

Kabupaten Aceh Jaya, 2021-2022



Berat Badan Lahir Rendah (BBLR):
Bayi dengan berat saat lahir < 2,5kg



Menurut guidelines WHO,
BBLR berkaitan erat dengan:

1. kematian (mortalitas) bayi
2. kesakitan (morbiditas) bayi
3. terhambatnya perkembangan fisik dan kognitif bayi.

PENJELASAN TEKNIS

1. Tidak/belum pernah sekolah adalah mereka yang tidak pernah atau belum pernah terdaftar dan tidak pernah atau belum pernah aktif mengikuti pendidikan di suatu jenjang pendidikan formal. Termasuk juga yang tamat/belum tamat taman kanak-kanak tetapi tidak melanjutkan ke sekolah dasar.
2. Masih bersekolah adalah mereka yang terdaftar dan aktif mengikuti pendidikan formal dan nonformal (Paket A, B, atau C), baik pendidikan dasar, menengah maupun pendidikan tinggi. Bagi mahasiswa yang sedang cuti dianggap masih bersekolah.
3. Tidak bersekolah lagi adalah mereka yang pernah terdaftar dan aktif mengikuti pendidikan di suatu jenjang pendidikan formal dan nonformal (Paket A, B, atau C), tetapi pada saat pencacahan tidak lagi terdaftar dan tidak aktif mengikuti pendidikan.
4. Tamat sekolah adalah menyelesaikan pelajaran yang ditandai dengan lulus ujian akhir pada kelas atau tingkat terakhir suatu jenjang pendidikan di sekolah negeri maupun swasta dengan mendapatkan tanda tamat belajar/ijazah. Seseorang yang belum mengikuti pelajaran pada kelas tertinggi tetapi telah mengikuti ujian akhir dan lulus dianggap tamat sekolah.

TECHNICAL NOTES

1. *Not/never attending school is someone who has never attended or never been registered in a formal education, such as primary, secondary, and tertiary education. Those who just completed kindergarten are considered as never attended school.*
2. *Attending school is someone who is currently attending primary, secondary, or tertiary education, including package A, package B, or package C. College student who postpones his/her study is considered as attending school.*
3. *Not attending school anymore is someone who had enrolled and participated in formal and non-formal education in the past including package A, package B, or package C, but currently does not attend school.*
4. *Completed particular level of education is someone who has completed particular level of education in private or public school and accepting graduation certificate. Someone who has never attended the highest grade but passed the final exam is considered as completed particular level of education.*

5. Dapat membaca dan menulis artinya dapat membaca dan menulis kata-kata/kalimat sederhana dengan suatu aksara tertentu.
6. Jalur Pendidikan di Indonesia terdiri atas 1) pendidikan formal, 2) pendidikan nonformal, dan 3) pendidikan informal yang ketiganya dapat saling melengkapi dan memperkaya (Undang-Undang No. 20 Tahun 2013 tentang Sistem Pendidikan Nasional).
7. Jenjang Pendidikan Formal terdiri atas pendidikan dasar, pendidikan menengah, dan pendidikan tinggi. Jenis pendidikan yang diajarkan mencakup pendidikan umum, kejuruan, akademik, profesi, vokasi, keagamaan, dan khusus.

Pendidikan Dasar berbentuk Sekolah Dasar (SD) dan Madrasah Ibtidaiyah (MI) atau bentuk lain yang sederajat serta Sekolah Menengah Pertama (SMP) dan Madrasah Tsanawiyah (MTs), atau bentuk lain yang sederajat.

Pendidikan Menengah berbentuk Sekolah Menengah Atas (SMA), Madrasah Aliyah (MA), Sekolah Menengah Kejuruan (SMK), dan Madrasah Aliyah Kejuruan (MAK), atau bentuk lain yang sederajat.

Pendidikan Tinggi merupakan jenjang pendidikan setelah pendidikan menengah yang mencakup program pendidikan

5. *Able to read and write is the ability to read and write at least a simple sentence in any letter of alphabets.*
6. *The Education System in Indonesia consists of 1) a formal education, 2) non-formal education, and 3) informal education that all three can be complementary and enriching (Law No. 20 Year 2013 about The National Education System).*
7. *The Formal Education Level consists of primary education, secondary education, and high education. The kind of education that taught consists of general education, vocational, academic, professional, religious, and specific education.*

The Primary Education consists of Elementary School and Islamic Elementary School or other equivalent forms and Junior High School and MTs, or other equivalent forms.

The Secondary Education consists of the senior high school, MA, Vocational School, and Vocational Madrasah Aliyah, or other equivalent forms.

The High Education consists of the education level after the secondary education that consists of diplomas, bachelor, master, specialist, and

- diploma, sarjana, magister, spesialis, dan doktor yang diselenggarakan oleh perguruan tinggi. Perguruan tinggi dapat berbentuk akademi, politeknik, sekolah tinggi, institut, atau universitas.
8. Rumah Sakit adalah tempat pemeriksaan dan perawatan kesehatan, biasanya berada di bawah pengawasan dokter/tenaga medis, yang melayani penderita yang sakit untuk berobat rawat jalan atau rawat inap.
 9. Rumah Sakit Bersalin adalah rumah sakit khusus untuk persalinan, dilengkapi pelayanan spesialis pemeriksaan kehamilan, persalinan, rawat inap dan rawat jalan ibu dan anak yang berada di bawah pengawasan dokter spesialis kandungan.
 10. Rumah Bersalin adalah sarana pelayanan kesehatan dengan izin sebagai rumah bersalin, dilengkapi pelayanan pemeriksaan kehamilan, persalinan serta pemeriksaan ibu dan anak yang berada di bawah pengawasan bidan senior.
 11. Poliklinik adalah sarana kesehatan yang dipakai untuk pelayanan berobat jalan, biasanya berada di bawah pengawasan dokter/tenaga medis.
 12. Puskesmas (Pusat Kesehatan Masyarakat) adalah unit pelaksana teknis dinas kesehatan kabupaten/ kota
- doctoral degrees that are held by the college. The colleges can be academy, polytechnic, high school, institute, or university.*
8. *Hospital is a place for health check, usually controlled/supervised by doctors/medical personnel to serve the ill patients to get outpatient or inpatient treatment services.*
 9. *Maternity Hospital is a specialized hospital for childbirth, has specialist inspection service to pregnancy, childbirth, hospitalization and outpatient for mothers and children that is under the supervision of an obstetrician.*
 10. *Maternity House is health care facility with a license as a maternity house, equipped with prenatal care, childbirth and examination of mothers and children which is under the supervision of a senior midwife.*
 11. *Polyclinic is a health facility in which to get outpatient services, usually under the control of doctor/ medical personnel.*
 12. *Public Health Center is technical implementation unit of regency health department that have the primary function as a first-*

yang mempunyai fungsi utama sebagai penyelenggara pelayanan kesehatan tingkat pertama. Wilayah kerja puskesmas maksimal adalah satu kecamatan dan untuk dapat menjangkau wilayah kerjanya, puskesmas mempunyai jaringan pelayanan yang meliputi unit Puskesmas Pembantu (Pustu), unit Puskesmas Keliling (Puskel), dan unit bidan desa/komunitas (Peraturan Menteri Kesehatan RI No. 75 Tahun 2014 Tentang Pusat Kesehatan Masyarakat).

13. Apotek adalah suatu tempat tertentu yang digunakan untuk melakukan pekerjaan kefarmasian, dan penyaluran/penjualan obat atau bahan farmasi dan perbekalan kesehatan lainnya kepada masyarakat yang dikelola oleh tenaga apoteker (Peraturan Menteri Kesehatan RI No. 1332 Tahun 2002 Tentang Perubahan Atas Peraturan Menteri Kesehatan RI No. 922/MENKES/PER/X/1993 Tentang Ketentuan dan Tata Cara Pemberian Izin Apotek).
14. Imunisasi adalah memasukkan kuman atau racun penyakit tertentu yang sudah dilemahkan (vaksin) ke dalam tubuh dengan cara disuntik atau diminum (diteteskan dalam mulut) dengan maksud agar terjadi kekebalan tubuh terhadap penyakit tersebut.
15. Keluhan kesehatan adalah keadaan seseorang yang

level health care providers. The working area standard of public health center is one district and to reach their working areas, public health centers have a service network covering subsidiary of public health center, mobile public health center units, and midwife units (Regulation of the Minister of Health of Indonesia Number 75 Year 2014 about Public Health Center).

13. *Pharmacy is a specific place that is used for pharmaceutical jobs, and distribution/sale of drugs/ pharmaceuticals and other medical supplies to people that are administered by trained pharmacist (Regulation of the Minister of Health of Indonesia Number 1332 Year 2002 about the Changes of Regulation of the Minister of Health of Indonesia Number 922/MENKES/PER/X/1993 about Pro-vision and Procedures for Administration of Licensed Pharmacies).*
14. *Immunization is putting enervated microbe of a certain disease into human body by injection or drinking (dropping into mouth) to make the body immune to that disease.*
15. *Health complaint is a condition where a person has health or*

- mengalami gangguan kesehatan atau kejiwaan, baik karena penyakit akut, penyakit kronis, kecelakaan, kriminal, atau hal lain.
16. Mengobati sendiri adalah upaya oleh anggota rumah tangga/keluarga dengan melakukan pengobatan sendiri tanpa datang ke tempat fasilitas kesehatan atau memanggil dokter/petugas kesehatan ke rumahnya (misal minum obat modern, jamu, kerokan, kompres, kop, pijat) agar sembuh atau menjadi lebih ringan keluhan kesehatannya.
 17. Angka penemuan kasus tuberkulosis adalah jumlah kasus baru tuberkulosis (TB) dan kasus TB yang didiagnosis kambuh yang diobati dalam program penanggulangan TB nasional dan dilaporkan kepada WHO, dibagi dengan perkiraan WHO terhadap jumlah kasus insiden tuberkulosis pada tahun yang sama, dinyatakan sebagai persentase.
 18. Angka keberhasilan pengobatan tuberkulosis smear positive/Basil Tahan Asam (BTA) positif adalah proporsi (dinyatakan sebagai persentase) kasus TB BTA positif yang terdaftar di bawah program pengendalian TB nasional pada tahun tertentu yang dinyatakan berhasil menyelesaikan pengobatan. Dengan atau tanpa bukti bakteriologi keberhasilan ("sembuh" dan "menyelesaikan pengobatan" masing-masing).
- mental problems because of acute illness, chronically illness, accident, crimes, or others.*
16. *Self treatment is an effort of household members/family to have a health treatment by themselves without visiting health facilities or a doctor/health personnel (for instance, by taking modern medicine, herb medicine, chief with a coin, compress, cupping suction, massage) in order to recover from illness or reduce the health complaint.*
 17. *The case detection rate for all forms of tuberculosis is the number of new and replase tuberculosis cases diagnosed and treated in national tuberculosis control programmes and notified to WHO, divided by WHO's estimate of the number of incident tuberculosis cases for the same year, expressed as a percentage.*
 18. *The treatment success rate for new pulmonary smear-positive tuberculosis cases is the proportion (expressed as a percentage) of new smear-positive tuberculosis cases registered under a national tuberculosis control programme in a given year that succesfully completed treatment. With or without bacteriological evidence of succes ("cured" and "treatment completed" respectively).*

19. Kasus kumulatif AIDS adalah kumulatif kasus AIDS sampai dengan referensi waktu tertentu.
 20. BCG (Bacillus Calmette Guerin) merupakan vaksinasi untuk mencegah penyakit TBC, diberikan pada bayi baru lahir atau anak, dengan suntikan pada kulit pangkal lengan atas. Bekas suntikan kemudian akan membentuk tonjolan kecil jaringan parut pada kulit lengan atas. Suntikan BCG diberikan kepada anak sebanyak 1 kali.
 21. DPT (Difteri, Pertusis, Tetanus) merupakan vaksin untuk mencegah penyakit Difteri, Pertusis, dan Tetanus yang diberikan pada bayi berumur 3 bulan ke atas, dengan suntikan pada paha, diulang 1 bulan dan 2 bulan kemudian, sehingga suntikan imunisasi DPT lengkap pada balita berjumlah 3 kali (kadang-kadang selang waktu antar suntikan bisa lebih dari 1 bulan).
 22. Luas lantai adalah luas lantai yang ditempati dan digunakan untuk keperluan sehari-hari (sebatas atap).
 23. Air leding adalah sumber air yang berasal dari air yang telah melalui proses penjernihan dan penyehatan sebelum dialirkan kepada konsumen melalui instalasi berupa saluran air. Sumber air ini biasanya diusahakan oleh PAM/PDAM/BPAM. Termasuk dalam hal ini
19. *Cummulative AIDS case is cummulative AIDS cases with reference to a particular time.*
 20. *BCG (Bacillus Calmette Guerin) is a vaccine to proddt TBC disease, given to newborns or children, by injection at the base of the skin of the upper arm. Injection site will form little bumps of scar tissue in the skin of the upper arm. BCG injections given to children 1 times.*
 21. *DPT (Diphtheria, Pertussis, Tetanus) is a vaccine to proddt the diphtheria, pertussis, and tetanus disease, given to infants aged 3 months and above, with a shot in the thigh, repeated one month and two months later, so that the complete DPT immunization shots at tOddler totaling 3 times (sometimes the time interval between injections can be more than 1 month).*
 22. *Floor area is the total area which is occupied and utilized daily.*
 23. *Pipe water is a water source that comes from water that has been through a process of purification and sanitation before distribute to consumers through an instalation of water lines. This water source is usually distributed by PAM/PDAM/BPAM. This include a pipe water that sold at retail.*

- air leding yang didapat secara eceran.
24. Sumur terlindung adalah air yang berasal dari dalam tanah yang digali dan lingkaran sumur tersebut dilindungi oleh tembok paling sedikit 0,8 meter di atas tanah dan 3 meter ke bawah tanah, serta ada lantai semen sejauh 1 meter dari lingkaran sumur.
 25. Status penguasaan bangunan tempat tinggal milik sendiri adalah jika tempat tinggal tersebut pada waktu pencacahan betul-betul sudah milik kepala rumah tangga atau salah seorang anggota rumah tangga. Rumah yang dibeli secara angsuran melalui kredit bank atau rumah dengan status sewa beli dianggap rumah milik sendiri.
 26. Peristiwa tindak pidana yang dilaporkan ialah setiap peristiwa yang diterima kepolisian dari laporan masyarakat, atau peristiwa dimana pelakunya tertangkap tangan oleh kepolisian.
 27. Jumlah tindak pidana menggambarkan jumlah kasus tindak pidana yang terjadi pada kurun waktu tertentu.
 28. Resiko penduduk terjadi tindak pidana per 100.000 penduduk = $(\text{Jumlah tindak pidana tahun } t) / (\text{Jumlah penduduk tahun } t) \times 100.000$ Resiko penduduk terjadi tindak pidana per 100.000 penduduk mengindikasikan peluang penduduk berisiko
 24. *Protected wells is water that comes from the soil were excavated and the circumference of the well was protected by walls at least 0.8 meters above ground and 3 meters underground, and cement floor as far as 1 meter from the well circumference.*
 25. *Own ownership property status is a status of dwelling occupied belongs to the head of household or one of the household member. Houses bought through bank credit or houses with leasing status were also categorized as an own property.*
 26. *Reported crime incidence includes all criminal cases reported and received by police office, and all crimes caught by police.*
 27. *Crime total refers to the number of criminal cases occurring during a given period.*
 28. *Crime Rate*

$$= (\text{Number of criminal cases year } t) / (\text{Total population year } t) \times 100.000$$
Crime rate indicates the probability of population exposed to risk of crime, expressed in every 100,000 people.

terkena tindak pidana. Biasanya dinyatakan dalam setiap 100.000 penduduk.

29. Selang waktu terjadi tindak pidana tahun t

$$= (365 \times 24 \times 60 \times 60) / (\text{Jumlah tindak pidana tahun } t) \times (\text{detik})$$
 Selang waktu terjadi tindak pidana tahun t mengindikasikan selang waktu terjadinya satu tindak kejahatan dengan kejahatan yang lain.
29. *Crime clock*

$$= (365 \times 24 \times 60 \times 60) / (\text{Number of criminal cases year } t) \times (\text{second})$$
Crime clock indicates the time interval of occurrence between one crime to another crime.
30. Persentase penyelesaian peristiwa tindak pidana menyatakan persentase penyelesaian tindak pidana oleh polisi. Suatu tindak pidana dinyatakan sebagai kasus yang selesai di tingkat kepolisian, apabila:
- berkas perkaranya sudah siap untuk diserahkan atau telah diserahkan kepada kejaksaan;
 - dalam hal delik aduan, pengaduannya dicabut dalam tenggang waktu yang telah ditentukan menurut undang-undang;
 - telah diselesaikan oleh kepolisian berdasarkan azas *plichmatigheid* (kewajiban berdasarkan kewenangan hukum);
 - kasus yang dimaksud tidak termasuk kompetensi kepolisian
 - tersangka meninggal dunia;
 - kasus kadaluwarsa.
30. *Crime clearance rate refers to percentage of crime clearance by police. A criminal case is categorized as a cleared case by police, if:*
- All documents are ready to submit or already submitted to justice court;*
 - In the case of attense that warrants complaint, the complaint was withdraw within a given period state in the law;*
 - The case was cleared by police based on the principle of plichmatigheid (obligation on the basis of law outhority);*
 - The case was not the responsibility of police office;*
 - The suspect died;*
 - The case was out of date.*
31. Bencana Alam adalah peristiwa atau serangkaian peristiwa yang mengancam dan mengganggu kehidupan / penghidupan
31. *Natural Disaster is an oddt or series of oddts that threaten and disrupt the lives and livelihoods caused by natural factors such as: earthquake,*

- masyarakat yang disebabkan oleh faktor alam antara lain berupa gempa bumi, tsunami, gunung meletus, banjir, kekeringan, angin topan, dan tanah longsor sehingga mengakibatkan kerugian materi maupun non-materi.
32. Korban meninggal adalah orang yang dilaporkan tewas atau meninggal dunia akibat bencana.
 33. Korban hilang adalah orang yang dilaporkan hilang atau tidak ditemukan atau tidak diketahui keberadaannya setelah terjadi bencana.
 34. Korban luka/sakit adalah orang yang mengalami luka-luka atau sakit, dalam keadaan luka ringan, luka sedang maupun luka parah/berat, baik yang berobat jalan maupun rawat inap.
 35. Rusak Berat adalah kriteria kerusakan yang mengakibatkan bangunan roboh atau sebagian besar komponen struktur rusak.
 36. Rusak sedang adalah kriteria kerusakan yang mengakibatkan sebagian kecil komponen struktur rusak, dan komponen penunjang rusak namun bangunan masih tetap berdiri.
 37. Rusak ringan adalah kriteria kerusakan yang mengakibatkan sebagian komponen struktur retak (struktur masih bisa digunakan) dan bangunan masih tetap berdiri.
 38. Untuk mengukur kemiskinan, BPS menggunakan konsep *tsunami, volcanic eruption, flood, flash flood, drought, typhoon/cyclone, and landslide so it can lead to result in loss of material and non-material.*
 32. *Fatality is a person reported killed or death in the wake of a disaster.*
 33. *Missing person is a person reported missing or who cannot be located or who cannot be accounted for in the wake of a disaster.*
 34. *Casualty is a person suffering injury or illness, in a state of light injury, moderate injury, or heavy injury, which in undergoing treatment as either an outpatient or inpatient.*
 35. *Severely damaged is the criteria of damage that resulted most buildings collapsed or damaged its structural components.*
 36. *Damaged is the criteria of damage that resulted defective fraction of structural components and supporting components damaged, but the building still stands.*
 37. *Lightly damaged is the criteria of damage that resulted partially cracked structural components, but the structure still can be used and the building still stands.*
 38. *To measure poverty, BPS-Statistics Indonesia has used the concept of*

kemampuan memenuhi kebutuhan dasar (basic needs approach). Dengan pendekatan ini, kemiskinan dipandang sebagai ketidakmampuan dari sisi ekonomi untuk memenuhi kebutuhan dasar makanan dan bukan makanan yang diukur dari sisi pengeluaran. Metode yang digunakan adalah menghitung Garis Kemiskinan (GK), yang terdiri dari dua komponen yaitu Garis Kemiskinan Makanan (GKM) dan Garis Kemiskinan Non-Makanan (GKNM). Penghitungan Garis Kemiskinan dilakukan secara terpisah untuk daerah perkotaan dan perdesaan.

39. Penduduk miskin adalah penduduk yang memiliki rata-rata pengeluaran per kapita per bulan di bawah Garis Kemiskinan.
40. Garis Kemiskinan Makanan (GKM) merupakan nilai pengeluaran kebutuhan minimum makanan yang disetarakan dengan 2.100 kkalori per kapita per hari. Garis Kemiskinan Non-Makanan (GKNM) adalah kebutuhan minimum untuk perumahan, sandang, pendidikan, kesehatan, dan kebutuhan dasar lainnya.
41. Ukuran Kemiskinan
 1. Head Count Index (HCI-P0) adalah persentase penduduk miskin yang berada di bawah Garis Kemiskinan (GK).
 2. Indeks Kedalaman Kemiskinan (PovertyGapIndex-P1) merupakan ukuran rata-rata kesenjangan

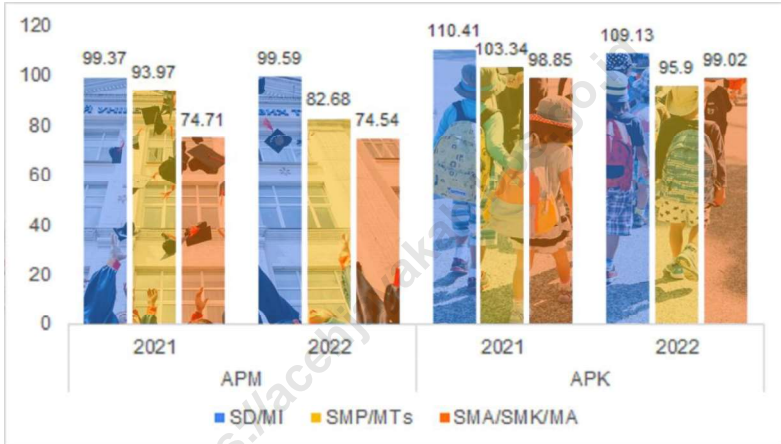
basic needs approach. Therefore, poverty is viewed as economic inability to fulfill food and non-food basic needs which are measured by consumption/expenditure. The method used is calculating poverty line, which consists of two components that are Food Poverty Line (FPL) and Non-Food Poverty Line (NFPL). The poverty line was calculated separately for urban and rural areas.

39. *A person whose expenditure per capita per month is below the poverty line is considered to be poor.*
40. *The Food Poverty Line refers to the daily minimum requirement of 2,100 kcal per capita per day. The Non-Food Poverty Line refers to the minimum requirement for household necessities for clothing, education, health, and other basic individual needs.*
41. *Poverty Measures*
 1. *Head Count Index (HCI-P0) simply measures the percentage of the population that is counted as poor, often denoted by P0.*
 2. *Poverty Gap Index-P1 measures the extent to which individuals fall below the poverty line (the*

- pengeluaran masing-masing penduduk miskin terhadap garis kemiskinan. Semakin tinggi nilai indeks, semakin jauh rata-rata pengeluaran penduduk dari garis kemiskinan.
3. Indeks Keparahan Kemiskinan (Poverty Severity Index-P2) memberikan gambaran mengenai penyebaran pengeluaran di antara penduduk miskin. Semakin tinggi nilai indeks, semakin tinggi ketimpangan pengeluaran di antara penduduk miskin.
 42. Indeks Pembangunan Manusia (IPM) menjelaskan bagaimana penduduk dapat mengakses hasil pembangunan dalam memperoleh pendapatan, kesehatan, pendidikan dan sebagainya. IPM diperkenalkan oleh UNDP pada tahun 1990 dan dipublikasikan secara berkala dalam laporan tahunan Human Development Report (HDR). IPM dibentuk oleh 3 (tiga) dimensi dasar: Umur panjang dan hidup sehat; pengetahuan; dan standar hidup layak.
 3. *Poverty Severity Index-P2 describes inequality among the poor. This is simply a weighted sum of poverty gaps (as a proportion of the poverty line), where the weights are the proportionate poverty gaps themselves. Hence, by squaring the poverty gap index, the measure implicitly puts more weight on observations that fall well below the poverty line. Higher value of the index shows that inequality among the poor is higher.*
 42. *The Human Development Index (HDI) explains how people can access development results in obtaining income, health, education and so forth. HDI was introduced by United Nations Development Programme (UNDP) in 1990 and published periodically in the annual report of the Human Development Report. HDI was formed by three basic dimensions: a long and healthy life; knowledge; and a decent standard of living.*

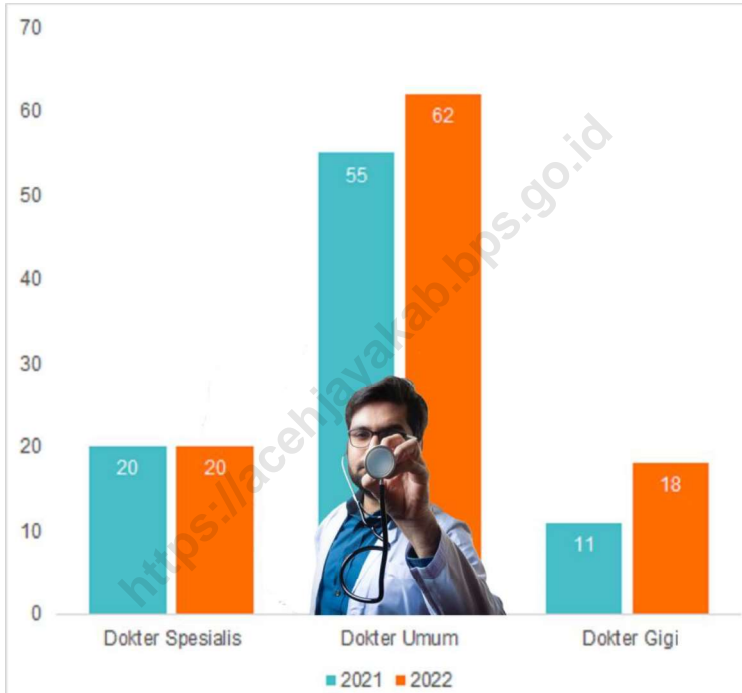
Gambar 4.1
Figures

Angka Partisipasi Murni (APM) dan Angka Partisipasi Kasar (APK) Menurut Jenjang Pendidikan di Kabupaten Aceh Jaya, 2021 dan 2022
Net Participation Rates and Gross Participation Rates by Educational Level in Aceh Jaya Regency, 2021 and 2022



Sumber/Source : BPS, Survei Sosial Ekonomi Nasional (Susenas)/BPS-Statistics Indonesia, National Socioeconomic Survey

Gambar 4.2 Jumlah Dokter di Kabupaten Aceh Jaya, 2022
Figures Number of Doctors, 2022



Sumber/Source : Dinas Kesehatan Kabupaten Aceh Jaya/Health Services of Aceh Jaya Regency

4.1 PENDIDIKAN EDUCATION

Tabel 4.1.1 **Jumlah Sekolah, Guru, dan Murid Taman Kanak-Kanak (TK) di Bawah Kementerian Pendidikan, Kebudayaan, Riset, dan Teknologi Menurut Kecamatan di Kabupaten Aceh Jaya, 2021/2022 dan 2022/2023**
Number of Schools, Teachers, and Pupils in Kindergarten Under The Ministry of Education, Culture, Research, and Technology by Subdistrict in Aceh Jaya Regency, 2021/2022 and 2022/2023

Kecamatan Subdistrict	Sekolah/Schools					
	Negeri/Public		Swasta/Private		Jumlah/Total	
	2021/2022	2022/2023	2021/2022	2022/2023	2021/2022	2022/2023
(1)	(2)	(3)	(4)	(5)	(6)	(7)
Teunom	1	5	8	5	9	10
Pasie Raya	1	3	8	6	9	9
Panga	1	3	4	2	5	5
Krueng Sabee	2	5	10	8	12	13
Setia Bakti	1	3	9	7	10	10
Sampoiniet	1	3	7	5	8	8
Darul Hikmah	1	3	8	6	9	9
Jaya	1	3	14	12	15	15
Indra Jaya	1	2	8	7	9	9
Aceh Jaya	10	30	76	58	86	88

Lanjutan Tabel/*Continued Table 4.1.1*

Kecamatan Subdistrict	Guru ¹ /Teachers ¹					
	Negeri/Public		Swasta/Private		Jumlah/Total	
	2021/2022	2022/2023	2021/2022	2022/2023	2021/2022	2022/2023
(1)	(8)	(9)	(10)	(11)	(12)	(13)
Teunom	7	21	26	11	33	32
Pasie Raya	4	12	21	12	25	24
Panga	8	14	9	5	17	19
Krueng Sabee	18	35	33	26	51	61
Setia Bakti	5	11	22	17	27	28
Sampoiniet	6	10	17	12	23	22
Darul Hikmah	4	11	21	18	25	29
Jaya	6	14	42	37	48	51
Indra Jaya	6	12	22	18	28	30
Aceh Jaya	64	140	213	156	277	296

Lanjutan Tabel/*Continued Table 4.1.1*

Kecamatan Subdistrict	Murid/Pupils					
	Negeri/Public		Swasta/Private		Jumlah/Total	
	2021/2022	2022/2023	2021/2022	2022/2023	2021/2022	2022/2023
(1)	(14)	(15)	(16)	(17)	(18)	(19)
Teunom	52	205	204	98	256	303
Pasie Raya	31	104	180	109	211	213
Panga	107	135	66	31	173	166
Krueng Sabee	256	413	425	245	681	658
Setia Bakti	33	113	202	163	235	276
Sampoiniet	51	111	166	73	217	184
Darul Hikmah	49	114	123	71	172	185
Jaya	40	130	389	327	429	457
Indra Jaya	55	91	168	144	223	235
Aceh Jaya	674	1416	1 923	1261	2 597	2677

Catatan/Note: ¹ Jumlah guru termasuk kepala sekolah dan guru/*The total of teachers including headmaster and teacher*
 Sumber/Source: Kementerian Pendidikan, Kebudayaan, Riset, dan Teknologi, Data Semester Ganjil/*Ministry of Education, Culture, Research, and Technology, Odd semester report data*

Tabel
Table 4.1.2

Jumlah Sekolah, Guru, dan Murid Raudatul Athfal (RA) di Bawah Kementerian Agama Menurut Kecamatan di Kabupaten Aceh Jaya, 2021/2022 dan 2022/2023
Number of Schools, Teachers, and Pupils in Raudatul Athfal (RA) Under The Ministry of Religious Affairs by Subdistrict in Aceh Jaya Regency, 2021/2022 and 2022/2023

Kecamatan Subdistrict	Sekolah/Schools		Guru/Teachers		Murid/Pupils	
	2021/2022	2022/2023	2021/2022	2022/2023	2021/2022	2022/2023
(1)	(2)	(3)	(4)	(5)	(6)	(7)
Teunom	1	1	10	11	161	149
Pasie Raya	-	-	-	-	-	-
Panga	-	-	14	6	68	54
Krueng Sabee	1	1	7	3	40	29
Setia Bakti	-	-	-	-	-	-
Sampoiniet	-	-	-	-	-	-
Darul Hikmah	-	-	-	-	-	-
Jaya	-	-	-	-	-	-
Indra Jaya	-	-	4	4	31	34
Aceh Jaya	2	2	35	24	300	266

Catatan/Note: Seluruh Raudatul Athfal (RA) berstatus swasta/All Raudatul Athfal (RA) are private

Sumber/Source: Kementerian Agama, EMIS, Data Semester Ganjil/Ministry of Religious Affairs, EMIS, Odd semester report data

Tabel 4.1.3
Table

Jumlah Sekolah, Guru, dan Murid Sekolah Dasar (SD) di Bawah Kementerian Pendidikan, Kebudayaan, Riset, dan Teknologi Menurut Kecamatan di Kabupaten Aceh Jaya, 2021/2022 dan 2022/2023
Number of Schools, Teachers, and Pupils in Elementary Schools Under The Ministry of Education, Culture, Research, and Technology by Subdistrict in Aceh Jaya Regency, 2021/2022 and 2022/2023

Kecamatan Subdistrict	Sekolah/Schools					
	Negeri/Public		Swasta/Private		Jumlah/Total	
	2021/2022	2022/2023	2021/2022	2022/2023	2021/2022	2022/2023
(1)	(2)	(3)	(4)	(5)	(6)	(7)
Teunom	13	13	13	13
Pasie Raya	7	7	7	7
Panga	7	7	7	7
Krueng Sabee	14	14	14	14
Setia Bakti	12	12	12	12
Sampoiniet	13	13	13	13
Darul Hikmah	9	9	9	9
Jaya	16	16	16	16
Indra Jaya	7	7	7	7
Aceh Jaya	98	98	98	98

Lanjutan Tabel/Continued Table 4.1.3

Kecamatan Subdistrict	Guru ¹ /Teachers ¹					
	Negeri/Public		Swasta/Private		Jumlah/Total	
	2021/2022	2022/2023	2021/2022	2022/2023	2021/2022	2022/2023
(1)	(8)	(9)	(10)	(11)	(12)	(13)
Teunom	144	146	144	146
Pasie Raya	89	85	89	85
Panga	82	86	82	86
Krueng Sabee	175	182	175	182
Setia Bakti	128	120	128	120
Sampoiniet	134	134	134	134
Darul Hikmah	85	91	85	91
Jaya	172	171	172	171
Indra Jaya	73	79	73	79
Aceh Jaya	1 082	1 094	1 082	1094

Lanjutan Tabel/*Continued Table* 4.1.3

Kecamatan Subdistrict	Murid/Pupils					
	Negeri/Public		Swasta/Private		Jumlah/Total	
	2021/2022	2022/2023	2021/2022	2022/2023	2021/2022	2022/2023
(1)	(14)	(15)	(16)	(17)	(18)	(19)
Teunom	1 130	1 146	1 130	1 146
Pasie Raya	524	524	524	524
Panga	632	630	632	630
Krueng Sabee	1 941	1 889	1 941	1 889
Setia Bakti	1 011	1 028	1 011	1 028
Sampoiniet	974	1 004	974	1 004
Darul Hikmah	702	724	702	724
Jaya	1 508	1 331	1 508	1 331
Indra Jaya	765	747	765	747
Aceh Jaya	9 187	9 023	9 187	9 023

Catatan/Note: ¹ Jumlah guru termasuk kepala sekolah dan guru/*The total of teachers including headmaster and teacher*
 Sumber/Source: Kementerian Pendidikan, Kebudayaan, Riset, dan Teknologi, data semester ganjil/*Ministry of Education, Culture, Research, and Technology, odd semester report data*

Tabel 4.1.4 **Jumlah Sekolah, Guru, dan Murid Madrasah Ibtidaiyah (MI) di Bawah Kementerian Agama Menurut Kecamatan di Kabupaten Aceh Jaya, 2021/2022 dan 2022/2023**
Number of Schools, Teachers, and Pupils in Madrasah Ibtidaiyah (MI) Under The Ministry of Religious Affairs by Subdistrict in Aceh Jaya Regency, 2021/2022 and 2022/2023

Kecamatan Subdistrict	Sekolah/Schools					
	Negeri/Public		Swasta/Private		Jumlah/Total	
	2021/2022	2022/2023	2021/2022	2022/2023	2021/2022	2022/2023
(1)	(2)	(3)	(4)	(5)	(6)	(7)
Teunom	3	3	-	-	3	3
Pasie Raya	1	1	1	1	2	2
Panga	3	3	-	-	3	3
Krueng Sabee	2	2	1	1	3	3
Setia Bakti	1	1	-	-	1	1
Sampoiniet	1	1	-	-	1	1
Darul Hikmah	1	1	1	1	2	2
Jaya	1	1	2	2	3	3
Indra Jaya	1	1	1	1	2	2
Aceh Jaya	14	14	6	6	20	20

Lanjutan Tabel/*Continued Table 4.1.4*

Kecamatan Subdistrict	Guru/Teachers					
	Negeri/Public		Swasta/Private		Jumlah/Total	
	2021/2022	2022/2023	2021/2022	2022/2023	2021/2022	2022/2023
(1)	(8)	(9)	(10)	(11)	(12)	(13)
Teunom	42	43	-	-	42	43
Pasie Raya	17	16	23	16	40	32
Panga	42	41	-	-	42	41
Krueng Sabee	36	36	12	13	48	49
Setia Bakti	21	16	-	-	21	16
Sampoiniet	9	11	-	-	9	11
Darul Hikmah	13	13	10	10	23	23
Jaya	25	19	27	29	52	48
Indra Jaya	22	20	5	7	27	27
Aceh Jaya	227	215	77	75	304	290

Lanjutan Tabel/*Continued Table 4.1.4*

Kecamatan Subdistrict	Murid/Pupils					
	Negeri/Public		Swasta/Private		Jumlah/Total	
	2021/2022	2022/2023	2021/2022	2022/2023	2021/2022	2022/2023
(1)	(14)	(15)	(16)	(17)	(18)	(19)
Teunom	294	300	-	-	294	294
Pasie Raya	58	49	122	95	180	180
Panga	383	384	-	-	383	383
Krueng Sabee	519	540	94	94	613	613
Setia Bakti	89	80	-	-	89	89
Sampoiniet	87	86	-	-	87	87
Darul Hikmah	101	103	35	31	136	136
Jaya	331	301	133	133	464	464
Indra Jaya	133	135	42	37	175	175
Aceh Jaya	1 995	1 978	426	390	2 421	2 421

Catatan/Note:

Sumber/Source: Kementerian Agama, EMIS, Data Semester Ganjil/Ministry of Religious Affairs, EMIS, Odd semester report data

Tabel
Table 4.1.5

Jumlah Sekolah, Guru, dan Murid Sekolah Menengah Pertama (SMP) di Bawah Kementerian Pendidikan, Kebudayaan, Riset, dan Teknologi Menurut Kecamatan di Kabupaten Aceh Jaya, 2021/2022 dan 2022/2023
Number of Schools, Teachers, and Pupils in Junior High Schools Under The Ministry of Education, Culture, Research, and Technology by Subdistrict in Aceh Jaya Regency, 2021/2022 and 2022/2023

Kecamatan Subdistrict	Sekolah/Schools					
	Negeri/Public		Swasta/Private		Jumlah/Total	
	2021/2022	2022/2023	2021/2022	2022/2023	2021/2022	2022/2023
(1)	(2)	(3)	(4)	(5)	(6)	(7)
Teunom	4	4	1	1	5	5
Pasie Raya	3	3	-	-	3	3
Panga	3	3	-	1	3	4
Krueng Sabee	5	5	-	1	5	6
Setia Bakti	4	4	2	2	6	6
Sampoiniet	3	3	-	-	3	3
Darul Hikmah	3	3	-	-	3	3
Jaya	4	4	1	1	5	5
Indra Jaya	2	2	-	-	2	2
Aceh Jaya	31	31	4	6	35	37

Lanjutan Tabel/*Continued Table 4.1.5*

Kecamatan Subdistrict	Guru ¹ /Teachers ¹					
	Negeri/Public		Swasta/Private		Jumlah/Total	
	2021/2022	2022/2023	2021/2022	2022/2023	2021/2022	2022/2023
(1)	(8)	(9)	(10)	(11)	(12)	(13)
Teunom	59	79	22	17	81	96
Pasie Raya	35	42	-	-	35	42
Panga	41	42	-	6	41	48
Krueng Sabee	68	75	-	7	68	82
Setia Bakti	36	41	34	33	70	74
Sampoiniet	37	43	-	-	37	43
Darul Hikmah	43	42	-	-	43	42
Jaya	77	76	11	8	88	84
Indra Jaya	30	31	-	-	30	31
Aceh Jaya	426	471	67	71	493	542

Lanjutan Tabel/*Continued Table 4.1.5*

Kecamatan Subdistrict	Murid/Pupils					
	Negeri/Public		Swasta/Private		Jumlah/Total	
	2021/2022	2022/2023	2021/2022	2022/2023	2021/2022	2022/2023
(1)	(14)	(15)	(16)	(17)	(18)	(19)
Teunom	340	307	183	138	523	445
Pasie Raya	170	163	-	-	170	163
Panga	238	191	-	33	238	224
Krueng Sabee	625	619	-	25	625	644
Setia Bakti	275	246	444	433	719	679
Sampoiniet	336	334	-	-	336	334
Darul Hikmah	276	233	-	-	276	233
Jaya	671	658	80	66	751	724
Indra Jaya	261	217	-	-	261	217
Aceh Jaya	3 192	2 968	707	695	3 899	3 663

Catatan/Note: ¹ Jumlah guru termasuk kepala sekolah dan guru/*The total of teachers including headmaster and teacher*
 Sumber/Source: Kementerian Pendidikan, Kebudayaan, Riset, dan Teknologi, data semester ganjil/*Ministry of Education, Culture, Research, and Technology, Basic Education Data System, odd semester report data*

Tabel
Table 4.1.6

Jumlah Sekolah, Guru, dan Murid Madrasah Tsanawiyah (MTs) di Bawah Kementerian Agama Menurut Kecamatan di Kabupaten Aceh Jaya, 2021/2022 dan 2022/2023
Number of Schools, Teachers, and Pupils in Madrasah Tsanawiyah (MTs) Under The Ministry of Religious Affairs by Subdistrict in Aceh Jaya Regency, 2021/2022 and 2022/2023

Kecamatan Subdistrict	Sekolah/Schools					
	Negeri/Public		Swasta/Private		Jumlah/Total	
	2021/2022	2022/2023	2021/2022	2022/2023	2021/2022	2022/2023
(1)	(2)	(3)	(4)	(5)	(6)	(7)
Teunom	1	1	-	-	1	1
Pasie Raya	-	-	-	-	-	-
Panga	1	1	1	1	2	2
Krueng Sabee	1	1	1	1	2	2
Setia Bakti	-	-	1	1	1	1
Sampoiniet	-	-	1	1	1	1
Darul Hikmah	1	1	-	-	1	1
Jaya	1	1	-	-	1	1
Indra Jaya	-	-	-	-	-	-
Aceh Jaya	5	5	4	4	9	9

Lanjutan Tabel/*Continued Table 4.1.6*

Kecamatan Subdistrict	Guru/Teachers					
	Negeri/Public		Swasta/Private		Jumlah/Total	
	2021/2022	2022/2023	2021/2022	2022/2023	2021/2022	2022/2023
(1)	(8)	(9)	(10)	(11)	(12)	(13)
Teunom	33	34	-	-	33	34
Pasie Raya	-	-	-	-	-	-
Panga	18	19	9	9	27	28
Krueng Sabee	31	33	9	9	40	42
Setia Bakti	-	-	11	14	11	14
Sampoiniet	-	-	11	11	11	11
Darul Hikmah	14	15	-	-	14	15
Jaya	38	41	-	-	38	41
Indra Jaya	-	-	-	-	-	-
Aceh Jaya	134	142	40	43	174	185

Lanjutan Tabel/*Continued Table 4.1.6*

Kecamatan Subdistrict	Murid/Pupils					
	Negeri/Public		Swasta/Private		Jumlah/Total	
	2021/2022	2022/2023	2021/2022	2022/2023	2021/2022	2022/2023
(1)	(14)	(15)	(16)	(17)	(18)	(19)
Teunom	323	263	-	-	323	263
Pasie Raya	-	-	-	-	-	-
Panga	104	78	49	46	153	124
Krueng Sabee	213	186	215	177	428	363
Setia Bakti	-	-	20	12	20	12
Sampoiniet	-	-	68	70	68	70
Darul Hikmah	76	76	-	-	76	76
Jaya	435	403	-	-	435	403
Indra Jaya	-	-	-	-	-	-
Aceh Jaya	1 151	1 006	352	305	1 503	1 311

Catatan/Note:

Sumber/Source: Kementerian Agama, EMIS, Data Semester Ganjil/Ministry of Religious Affairs, EMIS, Odd semester report data

Tabel
Table 4.1.7

Jumlah Sekolah, Guru, dan Murid Sekolah Menengah Atas (SMA) di Bawah Kementerian Pendidikan, Kebudayaan, Riset, dan Teknologi Menurut Kecamatan di Kabupaten Aceh Jaya, 2021/2022 dan 2022/2023
Number of Schools, Teachers, and Pupils in Senior High School Under The Ministry of Education, Culture, Research, and Technology by Subdistrict in Aceh Jaya Regency, 2021/2022 and 2022/2023

Kecamatan Subdistrict	Sekolah/Schools					
	Negeri/Public		Swasta/Private		Jumlah/Total	
	2021/2022	2022/2023	2021/2022	2022/2023	2021/2022	2022/2023
(1)	(2)	(3)	(4)	(5)	(6)	(7)
Teunom	1	1	-	-	1	1
Pasie Raya	-	-	-	-	-	-
Panga	1	1	-	-	1	1
Krueng Sabee	2	2	-	-	2	2
Setia Bakti	1	1	2	2	3	3
Sampoiniet	2	2	-	-	2	2
Darul Hikmah	1	1	-	-	1	1
Jaya	2	2	1	1	3	3
Indra Jaya	1	1	-	-	1	1
Aceh Jaya	11	11	3	3	14	14

Lanjutan Tabel/*Continued Table 4.1.7*

Kecamatan Subdistrict	Guru ¹ /Teachers ¹					
	Negeri/Public		Swasta/Private		Jumlah/Total	
	2021/2022	2022/2023	2021/2022	2022/2023	2021/2022	2022/2023
(1)	(8)	(9)	(10)	(11)	(12)	(13)
Teunom	31	31	-	-	31	31
Pasie Raya	-	-	-	-	-	-
Panga	21	21	-	-	21	21
Krueng Sabee	41	42	-	-	41	42
Setia Bakti	11	13	32	31	43	44
Sampoiniet	33	33	-	-	33	33
Darul Hikmah	14	15	-	-	14	15
Jaya	37	41	13	12	50	53
Indra Jaya	14	16	-	-	14	16
Aceh Jaya	202	212	45	43	247	255

Lanjutan Tabel/*Continued Table 4.1.7*

Kecamatan Subdistrict	Murid/Pupils					
	Negeri/Public		Swasta/Private		Jumlah/Total	
	2021/2022	2022/2023	2021/2022	2022/2023	2021/2022	2022/2023
(1)	(14)	(15)	(16)	(17)	(18)	(19)
Teunom	308	363	-	-	308	363
Pasie Raya	-	-	-	-	-	-
Panga	133	188	-	-	133	188
Krueng Sabee	357	407	-	-	357	407
Setia Bakti	92	109	373	398	465	507
Sampoiniet	199	229	-	-	199	229
Darul Hikmah	130	141	-	-	130	141
Jaya	488	512	63	80	551	592
Indra Jaya	56	77	-	-	56	77
Aceh Jaya	1 763	2 026	436	478	2 199	2 504

Catatan/Note: ¹ Jumlah guru termasuk kepala sekolah dan guru/*The total of teachers including headmaster and teacher*
 Sumber/Source: Kementerian Pendidikan, Kebudayaan, Riset, dan Teknologi, data semester ganjil/*Ministry of Education, Culture, Research, and Technology, Basic Education Data System, odd semester report data*

Tabel
Table 4.1.8

Jumlah Sekolah, Guru, dan Murid Sekolah Menengah Kejuruan (SMK) di Bawah Kementerian Pendidikan, Kebudayaan, Riset, dan Teknologi Menurut Kecamatan di Kabupaten Aceh Jaya, 2021/2022 dan 2022/2023
Number of Schools, Teachers, and Pupils in Vocational High Schools Under The Ministry of Education, Culture, Research, and Technology by Subdistrict in Aceh Jaya Regency, 2021/2022 and 2022/2023

Kecamatan Subdistrict	Sekolah/Schools					
	Negeri/Public		Swasta/Private		Jumlah/Total	
	2021/2022	2022/2023	2021/2022	2022/2023	2021/2022	2022/2023
(1)	(2)	(3)	(4)	(5)	(6)	(7)
Teunom	1	1	-	-	1	1
Pasie Raya	1	1	-	-	1	1
Panga	1	1	-	-	1	1
Krueng Sabee	1	1	-	-	1	1
Setia Bakti	1	1	-	-	1	1
Sampoiniet	-	-	-	-	-	-
Darul Hikmah	1	1	-	-	1	1
Jaya	-	-	1	1	1	1
Indra Jaya	-	-	-	-	-	-
Aceh Jaya	6	6	1	1	7	7

Lanjutan Tabel/*Continued Table* 4.1.8

Kecamatan Subdistrict	Guru ¹ /Teachers ¹					
	Negeri/Public		Swasta/Private		Jumlah/Total	
	2021/2022	2022/2023	2021/2022	2022/2023	2021/2022	2022/2023
(1)	(8)	(9)	(10)	(11)	(12)	(13)
Teunom	22	27	-	-	22	27
Pasie Raya	14	13	-	-	14	13
Panga	15	16	-	-	15	16
Krueng Sabee	31	35	-	-	31	35
Setia Bakti	10	12	-	-	10	12
Sampoiniet	-	-	-	-	-	-
Darul Hikmah	14	16	-	-	14	16
Jaya	-	-	15	14	15	14
Indra Jaya	-	-	-	-	-	-
Aceh Jaya	106	119	15	14	121	133

Lanjutan Tabel/*Continued Table 4.1.8*

Kecamatan Subdistrict	Murid/Pupils					
	Negeri/Public		Swasta/Private		Jumlah/Total	
	2021/2022	2022/2023	2021/2022	2022/2023	2021/2022	2022/2023
(1)	(14)	(15)	(16)	(17)	(18)	(19)
Teunom	256	277	-	-	256	277
Pasie Raya	11	50	-	-	11	50
Panga	108	101	-	-	108	101
Krueng Sabee	250	242	-	-	250	242
Setia Bakti	60	65	-	-	60	65
Sampoiniet	-	-	-	-	-	-
Darul Hikmah	60	71	-	-	60	71
Jaya	-	-	119	132	119	132
Indra Jaya	-	-	-	-	-	-
Aceh Jaya	745	806	119	132	864	938

Catatan/Note: ¹ Guru yang mengajar di 2 sekolah atau lebih dihitung di masing-masing sekolah. Jumlah guru termasuk kepala sekolah dan guru/*The teacher who taught in two schools or more counted in every school. The total of teachers including headmaster and teacher*

Sumber/Source: Kementerian Pendidikan, Kebudayaan, Riset, dan Teknologi, data semester ganjil/*Ministry of Education, Culture, Research, and Technology, Basic Education Data System, odd semester report data*

Tabel
Table 4.1.9

Jumlah Sekolah, Guru, dan Murid Madrasah Aliyah (MA) di Bawah Kementerian Agama Menurut Kecamatan di Kabupate Aceh Jaya, 2021/2022 dan 2022/2023
Number of Schools, Teachers, and Pupils in Madrasah Aliyah (MA) Under the Ministry of Religious Affairs by Subdistrict in Aceh Jaya Regency, 2021/2022 and 2022/2023

Kecamatan Subdistrict	Sekolah/Schools					
	Negeri/Public		Swasta/Private		Jumlah/Total	
	2021/2022	2022/2023	2021/2022	2022/2023	2021/2022	2022/2023
(1)	(2)	(3)	(4)	(5)	(6)	(7)
Teunom	1	1	-	-	1	1
Pasie Raya	-	-	-	-	-	-
Panga	-	-	1	1	1	1
Krueng Sabee	-	-	2	2	2	2
Setia Bakti	-	-	-	-	-	-
Sampoiniet	-	-	-	-	-	-
Darul Hikmah	-	-	1	1	1	1
Jaya	-	-	1	1	1	1
Indra Jaya	-	-	-	-	-	-
Aceh Jaya	1	1	5	5	6	6

Lanjutan Tabel/Continued Table 4.1.9

Kecamatan Subdistrict	Guru/Teachers					
	Negeri/Public		Swasta/Private		Jumlah/Total	
	2021/2022	2022/2023	2021/2022	2022/2023	2021/2022	2022/2023
(1)	(8)	(9)	(10)	(11)	(12)	(13)
Teunom	31	33	-	-	31	33
Pasie Raya	-	-	-	-	-	-
Panga	-	-	10	10	10	10
Krueng Sabee	-	-	18	16	18	16
Setia Bakti	-	-	-	-	-	-
Sampoiniet	-	-	-	-	-	-
Darul Hikmah	-	-	12	13	12	13
Jaya	-	-	40	40	40	40
Indra Jaya	-	-	-	-	-	-
Aceh Jaya	31	33	80	79	111	112

Lanjutan Tabel/*Continued Table 4.1.9*

Kecamatan Subdistrict	Murid/Pupils					
	Negeri/ <i>Public</i>		Swasta/ <i>Private</i>		Jumlah/ <i>Total</i>	
	2021/2022	2022/2023	2021/2022	2022/2023	2021/2022	2022/2023
(1)	(14)	(15)	(16)	(17)	(18)	(19)
Teunom	152	119	-	-	152	119
Pasie Raya	-	-	-	-	-	-
Panga	-	-	9	9	9	9
Krueng Sabee	-	-	107	109	107	109
Setia Bakti	-	-	-	-	-	-
Sampoiniet	-	-	-	-	-	-
Darul Hikmah	-	-	23	39	23	39
Jaya	-	-	204	258	204	258
Indra Jaya	-	-	-	-	-	-
Aceh Jaya	152	119	343	415	495	534

Catatan/*Note*: ...Sumber/*Source*: Kementerian Agama, EMIS, Data Semester Ganjil/*Ministry of Religious Affairs, EMIS, Odd semester report data*

Tabel 4.1.10 Jumlah Desa¹/Kelurahan yang Memiliki Fasilitas Sekolah Menurut Kecamatan dan Tingkat Pendidikan di Kabupaten Aceh Jaya, 2019–2021
Number of Villages¹ Having Educational Facilities by Subdistrict and Educational Level in Aceh Jaya Regency, 2019–2021

Kecamatan Subdistrict	SD Primary School		
	2019	2020	2021
(1)	(2)	(3)	(4)
Teunom	14	15	15
Pasie Raya	9	9	9
Panga	9	9	9
Krueng Sabee	15	15	15
Setia Bakti	12	12	12
Sampoiniet	14	13	14
Darul Hikmah	11	10	10
Jaya	18	18	18
Indra Jaya	10	9	9
Aceh Jaya	112	110	111

Lanjutan Tabel/*Continued Table* 4.1.10

Kecamatan <i>Subdistrict</i>	SMP <i>Junior High School</i>		
	2019	2020	2021
(1)	(5)	(6)	(7)
Teunom	6	6	6
Pasie Raya	3	3	3
Panga	4	4	4
Krueng Sabee	6	6	6
Setia Bakti	5	6	6
Sampoiniet	4	4	4
Darul Hikmah	3	3	3
Jaya	6	6	6
Indra Jaya	2	2	2
Aceh Jaya	39	40	40

Lanjutan Tabel/*Continued Table* 4.1.10

Kecamatan Subdistrict	SMA Senior High School		
	2019	2020	2021
(1)	(8)	(9)	(10)
Teunom	2	2	2
Pasie Raya	–	–	–
Panga	1	1	2
Krueng Sabee	3	4	3
Setia Bakti	2	3	3
Sampoiniet	2	2	2
Darul Hikmah	2	2	2
Jaya	4	4	4
Indra Jaya	1	1	1
Aceh Jaya	17	19	19

Lanjutan Tabel/*Continued Table* 4.1.10

Kecamatan <i>Subdistrict</i>	SMK <i>Vocational School</i>		
	2019	2020	2021
(1)	(11)	(12)	(13)
Teunom	1	1	1
Pasie Raya	1	1	1
Panga	1	1	1
Krueng Sabee	1	1	1
Setia Bakti	–	1	1
Sampoiniet	–	–	–
Darul Hikmah	1	1	1
Jaya	1	1	1
Indra Jaya	–	–	–
Aceh Jaya	6	7	7

Lanjutan Tabel/Continued Table 4.1.10

Kecamatan Subdistrict	Perguruan Tinggi University		
	2019	2020	2021
(1)	(14)	(15)	(16)
Teunom	–	–	–
Pasie Raya	–	–	–
Panga	–	–	–
Krueng Sabee	–	1	1
Setia Bakti	–	–	–
Sampoiniet	–	–	–
Darul Hikmah	–	–	–
Jaya	–	–	–
Indra Jaya	–	–	–
Aceh Jaya	–	1	1

Catatan/Note: ¹ Desa pada tabel ini termasuk Unit Permukiman Transmigrasi (UPT) yang masih dibina oleh kementerian terkait dan nagari di Provinsi Sumatera Barat/Villages in this table include Transmigration Settlement Unit which is still fostered by the relevant ministries and the nagari in the Province of Sumatera Barat

Sumber/Source: BPS, Pendataan Potensi Desa (Podes)/ BPS-Statistics Indonesia, Village Potential Data Collection

Tabel
Table 4.1.11**Angka Partisipasi Murni (APM) dan Angka Partisipasi Kasar (APK) Menurut Jenjang Pendidikan di Kabupaten Aceh Jaya, 2021 dan 2022**
Net Participation Rates and Gross Participation Rates by Educational Level in Aceh Jaya Regency, 2021 and 2022

Jenjang Pendidikan Educational Level	Angka Partisipasi Murni (APM) Net Participation Rates		Angka Partisipasi Kasar (APK) Gross Participation Rates	
	2021	2022	2021	2022
(1)	(2)	(3)	(4)	(5)
SD/MI Primary School	99,37	99,59	110,41	109,13
SMP/MTs Lower Secondary School	93,97	82,68	103,34	95,90
SMA/SMK/MA Upper Secondary School	74,71	74,54	98,85	99,02

Sumber/Source: BPS, Survei Sosial Ekonomi Nasional (Susenas)/BPS-Statistics Indonesia, National Socioeconomic Survey

Tabel 4.1.12 **Persentase Penduduk Berumur 15 Tahun ke Atas yang Melek Huruf Menurut Kelompok Umur di Kabupaten Aceh Jaya, 2021 dan 2022**
Percentage of Literate People Aged 15 Years and Over by Age Group in Aceh Jaya Regency, 2021 and 2022

Kelompok Umur Age Group	2021	2022
(1)	(2)	(3)
15–19	100,00	100,00
20–24	100,00	100,00
25–29	100,00	100,00
30–34	100,00	100,00
35–39	100,00	100,00
40–44	98,87	100,00
45–49	98,82	96,78
50+	82,66	83,31
Jumlah/Total		
15–24	100,00	100,00
15–44	99,85	100,00
15+	95,67	95,52
45+	87,41	86,73

Sumber/Source: BPS, Survei Sosial Ekonomi Nasional (Susenas)/BPS-Statistics Indonesia, National Socioeconomic Survey

4.2 KESEHATAN HEALTH

Tabel 4.2.1 **Jumlah Desa¹/Kelurahan Yang Memiliki Sarana Kesehatan Menurut Kecamatan, 2019–2021**
Table 4.2.1 **Number of Villages¹ Having Health Facilities by Subdistrict, 2019–2021**

Kecamatan Subdistrict	Rumah Sakit Hospital		
	2019	2020	2021
(1)	(2)	(3)	(4)
Teunom	–	–	–
Pasie Raya	–	–	–
Panga	–	–	–
Krueng Sabee	1	1	1
Setia Bakti	–	–	–
Sampoiniet	–	–	–
Darul Hikmah	–	–	–
Jaya	–	–	–
Indra Jaya	–	–	–
Aceh Jaya	1	1	1

Lanjutan Tabel/Continued Table 4.2.1

Kecamatan Subdistrict	Rumah Sakit Bersalin Maternity Hospital		
	2019	2020	2021
(1)	(5)	(6)	(7)
Teunom	–	–	–
Pasie Raya	–	–	–
Panga	–	–	–
Krueng Sabee	–	–	–
Setia Bakti	–	–	–
Sampoiniet	–	–	–
Darul Hikmah	–	–	–
Jaya	–	–	–
Indra Jaya	–	–	–
Aceh Jaya	–	–	–

Lanjutan Tabel/*Continued Table* 4.2.1

Kecamatan <i>Subdistrict</i>	Poliklinik <i>Polyclinic</i>		
	2018	2020	2021
(1)	(8)	(9)	(10)
Teunom	1	1	1
Pasie Raya	–	–	–
Panga	–	3	3
Krueng Sabee	4	3	5
Setia Bakti	–	3	4
Sampoiniet	–	3	4
Darul Hikmah	–	–	–
Jaya	1	2	3
Indra Jaya	–	–	–
Aceh Jaya	6	15	20

Lanjutan Tabel/*Continued Table 4.2.1*

Kecamatan Subdistrict	Puskesmas Public Health Center		
	2019	2020	2021
(1)	(11)	(12)	(13)
Teunom	1	1	1
Pasie Raya	1	1	1
Panga	1	1	1
Krueng Sabee	2	2	2
Setia Bakti	2	2	2
Sampoiniet	2	2	2
Darul Hikmah	1	1	1
Jaya	1	1	1
Indra Jaya	1	1	1
Aceh Jaya	12	12	12

Lanjutan Tabel/*Continued Table* 4.2.1

Kecamatan <i>Subdistrict</i>	Puskesmas Pembantu <i>Subsidiary of Public Health Center</i>		
	2019	2020	2021
(1)	(14)	(15)	(16)
Teunom	4	5	6
Pasie Raya	2	2	2
Panga	1	1	1
Krueng Sabee	3	3	3
Setia Bakti	6	2	2
Sampoiniet	8	4	2
Darul Hikmah	4	3	3
Jaya	6	5	6
Indra Jaya	3	3	3
Aceh Jaya	37	28	28

Lanjutan Tabel/*Continued Table 4.2.1*

Kecamatan Subdistrict	Apotek Pharmacy		
	2019	2020	2021
(1)	(17)	(18)	(19)
Teunom	2	1	1
Pasie Raya	–	–	–
Panga	–	1	1
Krueng Sabee	4	3	2
Setia Bakti	2	–	–
Sampoiniet	–	–	–
Darul Hikmah	–	1	–
Jaya	2	1	2
Indra Jaya	–	–	–
Aceh Jaya	10	7	6

Catatan/Note: ¹ Desa pada tabel ini termasuk Unit Permukiman Transmigrasi (UPT) yang masih dibina oleh kementerian terkait dan nagari di Kabupaten/Kota Sumatera Barat/Villages in this table include Transmigration Settlement Unit which is still fostered by the relevant ministries and the nagari in the Province of Sumatera Barat

Sumber/Source: BPS, Pendataan Potensi Desa (Podes)/BPS-Statistics Indonesia, Village Potential Data Collecting

Tabel 4.2.2
Table

Jumlah Tenaga Kesehatan Menurut Kecamatan di Kabupaten Aceh Jaya, 2022
Number of Health Human Resources by Subdistrict in Aceh Jaya Regency, 2022

Kecamatan Subdistrict	Tenaga Medis ¹ Medical Worker ¹	Psikologi Klinis Clinical Psychology	Tenaga Keperawatan Nursing Worker	Tenaga Kebidanan Midwifery Worker	Tenaga Kefarmasian Pharmaceutical Worker
(1)	(2)	(3)	(4)	(5)	(6)
Teunom	5	-	30	43	5
Pasie Raya	5	-	21	38	4
Panga	5	-	22	34	3
Krueng Sabee	8	-	25	21	2
Setia Bakti	7	-	12	27	2
Sampoiniet	7	-	19	26	4
Darul Hikmah	3	-	11	30	1
Jaya	6	-	33	34	2
Indra Jaya	5	-	18	29	2
Aceh Jaya	51	-	191	282	25

Lanjutan Tabel/Continued Table 4.2.2

Kecamatan Subdistrict	Tenaga Kesehatan Masyarakat ² Public Health worker	Tenaga Kesehatan Lingkungan Enviromental Health Worker	Tenaga Gizi Nutritionist	Tenaga Keterampilan Fisik Physical Therapists
(1)	(7)	(8)	(9)	(10)
Teunom	5	2	1	-
Pasie Raya	4	2	3	-
Panga	3	2	3	-
Krueng Sabee	13	4	3	1
Setia Bakti	11	2	2	-
Sampoiniet	10	2	4	-
Darul Hikmah	3	1	2	-
Jaya	3	6	4	-
Indra Jaya	12	5	2	1
Aceh Jaya	13	26	24	2

Lanjutan Tabel/*Continued Table 4.2.2*

Kecamatan <i>Subdistrict</i>	Tenaga Ketenikisan Medis <i>Medical Technicians</i>	Tenaga Teknik Biomedika <i>Biomedical Engineer</i>	Tenaga Kesehatan Tradisional <i>Traditional Health Worker</i>
(1)	(11)	(12)	(13)
Teunom	3	-	-
Pasie Raya	2	-	-
Panga	3	-	-
Krueng Sabee	7	-	-
Setia Bakti	3	-	-
Sampoiniet	3	-	-
Darul Hikmah	1	-	-
Jaya	2	-	-
Indra Jaya	1	2	-
Aceh Jaya	25	2	-

Catatan/*Note*: ¹ Tenaga medis terdiri atas dokter, dokter gigi, dokter spesialis, dan dokter gigi spesialis baik di dalam maupun di luar negeri yang diakui oleh Pemerintah RI sesuai dengan peraturan perundang-undangan (UU No. 29 Tahun 2004 tentang Praktik Kedokteran)/*Medical worker includes doctor, dentist, medical specialist, and dentist specialist at home and abroad recognized by Indonesian government in accordance with the laws and regulations (Law No. 29 year 2004 about Medical Practice)*

Sumber/*Source*: ² Tenaga medis pada tahun 2022 hanya yang berstatus PNS, pada tahun 2021 mencakup tenaga kontrak dan bakti Dinas Kesehatan Kabupaten Aceh Jaya/*Health Services of Aceh Jaya Regency*

Tabel 4.2.3 Jumlah Rumah Sakit Umum, Rumah Sakit Khusus, dan Puskesmas Menurut Kecamatan di Kabupaten Aceh Jaya, 2021 dan 2022
Number of General Hospital, Specialized Hospital, and Public Health Center by Subdistrict in Aceh Jaya Regency, 2021 and 2022

Kecamatan Subdistrict	Rumah Sakit Umum General Hospital		Rumah Sakit Khusus Specialized Hospital	
	2021	2022	2021	2022
(1)	(2)	(3)	(4)	(5)
Teunom	-	-	-	-
Pasie Raya	-	-	-	-
Panga	-	-	-	-
Krueng Sabee	1	1	-	-
Setia Bakti	-	-	-	-
Sampoiniet	-	-	-	-
Darul Hikmah	-	-	-	-
Jaya	-	-	-	-
Indra Jaya	-	-	-	-
Aceh Jaya	1	1	-	-

Lanjutan Tabel/*Continued Table* 4.2.3

Kecamatan <i>Subdistrict</i>	Puskesmas ¹ Rawat Inap <i>Public Health Center¹ with Inpatient Care</i>		Puskesmas ¹ Non Rawat Inap <i>Public Health Center¹ without Inpatient Care</i>	
	2021	2022	2021	2022
(1)	(6)	(7)	(8)	(9)
Teunom	1	1	-	-
Pasie Raya	1	1	-	-
Panga	1	1	-	-
Krueng Sabee	-	-	2	2
Setia Bakti	-	-	2	2
Sampoiniet	1	1	1	1
Darul Hikmah	1	1	-	-
Jaya	1	1	-	-
Indra Jaya	1	1	-	-
Aceh Jaya	7	7	5	5

Catatan/*Note*: ¹ Puskesmas yang teregistrasi/*Registered Public Health Center*

Sumber/*Source*: Dinas Kesehatan Kabupaten Aceh Jaya/*Health Services of Aceh Jaya Regency*

Lanjutan Tabel/*Continued Table 4.2.3*

Kecamatan Subdistrict	Klinik/Balai Kesehatan Medical Clinic		Posyandu Integrated Service Post		Polindes Village Maternity Cottage	
	2021	2022	2021	2022	2021	2022
(1)	(10)	(11)	(12)	(13)	(14)	(15)
Teunom	1	1	26	26	5	5
Pasie Raya	-	-	16	16	3	3
Panga	-	-	27	27	6	6
Krueng Sabee	1	1	18	18	5	5
Setia Bakti	-	-	17	17	7	7
Sampoiniet	-	-	20	20	4	4
Darul Hikmah	-	-	20	20	4	4
Jaya	1	1	39	39	4	4
Indra Jaya	-	-	16	16	4	4
Aceh Jaya	3	3	199	199	42	42

Sumber/*Source*: Dinas Kesehatan Kabupaten Aceh Jaya / *Health Services of Aceh Jaya Regency*

Tabel
Table 4.2.4

Jumlah Dokter Spesialis, Dokter Umum, dan Dokter Gigi Menurut Sarana Pelayanan Kesehatan di Kabupaten Aceh Jaya, 2022
Number of General Hospital, Special Hospital, Maternity Hospital and Public Health Center, Medical Clinic, Integrated Service Post, Village maternity Cottage by Subdistrict 2022

Unit Kerja Work Unit	Dokter Spesialis Specialist Doctors	Dokter Umum Generalist Doctors	Dokter Gigi Dentist
(1)	(2)	(3)	(4)
Puskesmas Teunom	-	4	1
Puskesmas Pasie Raya	-	4	1
Puskesmas Panga	-	3	2
Puskesmas Krueng Sabee	-	3	1
Puskesmas Lageun	-	2	1
Puskesmas Pante Kuyun	-	2	2
Puskesmas Patek	-	3	-
Puskesmas Lhokkruet	-	3	1
Puskesmas Ligan	-	2	1
Puskesmas Calang	-	3	1
Puskesmas Lamno	-	8	2
Puskesmas Indra Jaya	-	3	2
Rumah Sakit Teuku Umar	20	22	3
Jumlah/Total	20	62	18

Sumber/Source: Dinas Kesehatan Kabupaten Aceh Jaya / Health Services of Aceh Jaya Regency

Tabel
Table 4.2.5

Persentase Balita yang Pernah Mendapat Imunisasi Menurut Jenis Imunisasi di Kabupaten Aceh Jaya, 2018-2022
Percentage of Children Under Five Years Who Had Immunization by Type of Immunization in Aceh Jaya Regency, 2018-2022

Kecamatan Subdistrict	2018	2019	2020	2021	2022
(1)	(2)	(3)	(4)	(5)	(6)
BCG	55,74	41,0	30,9	98,0	23,7
CAMPAK/MEASLES	37,43	17,0	17,2	52,8	19,6
DPT1	36,8	45,6	23	89,8	18,4
DPT2	34,8	40,8	19,9	69,8	12,2
DPT3	34,9	36,6	17,2	55	12,0
POLIO1	45,0	54,5	31,4	103,0	35,4
2POLIO2	38,2	46,5	24,3	75,5	24,3
POLIO3	33,9	40,1	20,1	69,0	20,1
POLIO4	32,1	21,1	16,8	53,5	24,8
HEPATITIS B1	-	-	-	-	-
HEPATITIS B2	-	-	-	-	-
HEPATITIS B3	-	-	-	-	-
HBO	78,7	12,8	70,1	N/A	68,8

Sumber/Source: Dinas Kesehatan Kabupaten Aceh Jaya / Health Services of Aceh Jaya Regency

Tabel
Table 4.2.6**Jumlah Kasus Penyakit Terbanyak di Kabupaten Aceh
Jaya, 2022**
**Number of Cases of the 10 Most Diseases in Aceh Jaya
Regency, 2022**

Jenis Penyakit <i>The Type of Disease</i>	Jumlah Kasus <i>Number of Cases</i>
(1)	(2)
Hipertensi	5 211
Influenza Like Illness (ILI)	3 159
Diabetes Melitus	2 159
Diare	1 107
Pneumonia	285
Suspek Campak	102
TBC Paru	47
Malaria	32
DBD	8
HIV dan AIDS	3

Sumber/Source: Dinas Kesehatan Kabupaten Aceh Jaya / Health Services of Aceh Jaya Regency

Tabel
Table 4.2.7

**Jumlah Bayi Lahir, Bayi Berat Badan Lahir Rendah (BBLR),
BBLR Dirujuk, dan Bergizi Buruk di Kabupaten Aceh Jaya,
2013- 2022**
**Number of Births, Babies with Low Birth Weights (LBW),
Treated LBW, and Malnutrition Cases in Aceh Jaya Regency,
2013-2022**

Tahun Year	Bayi Lahir Births	BBLR LBW		Gizi Buruk Malnutrition
		Jumlah Total	Dirujuk Treated	
(1)	(2)	(3)	(4)	(5)
2013	1 090	14	-	22
2014	1 648	24	-	18
2015	1 919	49	-	1
2016	1 875	64	-	10
2017	1 861	79	-	11
2018	1 837	70	-	6
2019	2 361	114	-	10
2020	1 667	74	-	10
2021	1 706	103	-	15
2022	1 541	88	-	14

Sumber/Source: Dinas Kesehatan Kabupaten Aceh Jaya / Health Services of Aceh Jaya Regency

Tabel
Table 4.2.8

Jumlah Ibu Hamil, Melakukan Kunjungan K1, Melakukan Kunjungan K4, Kurang Energi Kronis (KEK), dan Mendapat Tablet Zat Besi (Fe) di Kabupaten Aceh Jaya, 2013-2022

Number of Pregnant Women, Those with One Visit and four Visits of Antenatal Care, Chronic Energy Deficiency (CED), and Receiving Iron Supplement in Aceh Jaya Regency, 2013-2022

Tahun Year	Jumlah Ibu Hamil Pregnant Women	Melakukan Kunjungan K1 One Visit	Melakukan Kunjungan K4 Four Visits	Kurang Energi Kronis (KEK) Chronic Energy Deficiency (CED)	Mendapat Zat Besi (Fe) Receiving Iron Supplement
(1)	(2)	(3)	(4)	(5)	(6)
2013	2 016	1 873	1 697	30	1 697
2014	2 076	1 757	1 609	77	1 609
2015	2 509	2 180	2 025	184	2 027
2016	2 497	2 106	2 005	194	2 134
2017	2 503	2 220	2 143	171	2 220
2018	2 495	2 123	2 007	188	2 007
2019	2 597	2 141	2 006	187	2 006
2020	1 967	1 967	1 773	191	1 773
2021	2 466	1 960	1 796	168	1 715
2022	2 207	1 743	1 647	155	1 647

Sumber/Source: Dinas Kesehatan Kabupaten Aceh Jaya / Health Services of Aceh Jaya Regency

Tabel 4.2.9 Jumlah Kematian Ibu dan Bayi yang Dilaporkan Menurut Kecamatan di Kabupaten Aceh Jaya, 2021 dan 2022
Number of Reported Maternal and Infant Mortality by Subdistricts in Aceh Jaya Regency, 2021 and 2022

Kecamatan Subdistricts	Jumlah Kematian Ibu Maternal Mortality		Jumlah Kematian Bayi Infant Mortality	
	2021	2022	2021	2022
(1)	(2)	(3)	(4)	(5)
Teunom	1	-	3	1
Pasie Raya	-	-	1	-
Panga	-	-	2	2
Krueng Sabee	-	1	3	2
Setia Bakti	-	-	5	1
Sampoiniet	1	-	1	-
Darul Hikmah	1	1	-	-
Jaya	-	1	1	2
Indra Jaya	-	-	4	2
Jumlah/Total	3	3	20	10

Sumber/Source: Dinas Kesehatan Kabupaten Aceh Jaya / Health Services of Aceh Jaya Regency

Tabel
Table 4.2.10**Jumlah Kasus HIV/AIDS, IMS, DBD, Diare, TB, dan Malaria di Kabupaten Aceh Jaya, 2022**
Number of Cases of HIV/AIDS, Sexually Transmitted Infection, Dengue Fever, Diarrhea, Tuberculosis (TB), and Malaria in Aceh Jaya Regency, 2022

Kecamatan Subdistrict	HIV/AIDS HIV/AIDS	IMS Sexually Transmit-ed Infection	DBD Dengue Fever	Diare Diarrhea	TB Tubercu- losis	Malaria Malaria
(1)	(2)	(3)	(4)	(5)	(6)	(7)
Teunom	-	-	-	256	6	-
Pasie Raya	-	-	-	54	5	-
Panga	1	-	-	91	1	-
Krueng Sabee	1	-	8	229	1	15
Setia Bakti	-	1	-	109	1	-
Sampoiniet	-	-	-	180	5	-
Darul Hikmah	-	-	-	141	1	-
Jaya	-	-	-	283	9	-
Indra Jaya	1	-	-	193	1	-
Aceh Jaya	3	1	8	1 536	30	15

Sumber/Source: Dinas Kesehatan Kabupaten Aceh Jaya / Health Services of Aceh Jaya Regency

Tabel 4.2.11 Jumlah Pasangan Usia Subur dan Peserta KB Aktif Menurut Kecamatan di Kabupaten Aceh Jaya, 2022
Table *Number of Eligible Couples and Family Planning Participants by Subdistrict in Aceh Jaya Regency, 2022*

Kecamatan Subdistrict	Jumlah PUS Eligible Couples	Peserta KB Aktif Family Planning Participants			
		AKDR	MOW	MOP	Kondom Condom
(1)	(2)	(3)	(4)	(5)	(6)
Teunom	1 671	24	8	-	158
Pasie Raya	836	19	6	-	67
Panga	913	15	2	-	100
Krueng Sabee	1 674	81	39	-	89
Setia Bakti	977	50	10	-	46
Sampoiniet	911	41	9	-	53
Darul Hikmah	877	162	9	-	69
Jaya	1 763	63	14	-	28
Indra Jaya	787	80	36	-	75
Aceh Jaya	10409	535	133	-	685

Lanjutan Tabel/*Continued Table* 4.2.11

Kecamatan <i>Subdistrict</i>	Peserta KB Aktif <i>Family Planning Participants</i>			Jumlah <i>Total</i>
	<i>Implan Implants</i>	<i>Suntikan Injection</i>	<i>Pil Pill</i>	
(1)	(3)	(4)	(5)	(6)
Teunom	44	1 147	258	3 310
Pasie Raya	30	578	145	1 681
Panga	26	497	246	1 799
Krueng Sabee	46	718	332	2 979
Setia Bakti	13	573	279	1 948
Sampoiniet	26	463	277	1 780
Darul Hikmah	16	418	201	1 752
Jaya	55	1280	270	3 473
Indra Jaya	29	397	150	1 554
Aceh Jaya	285	6071	2 158	2 0276

Sumber/*Source*: Dinas Kesehatan Kabupaten Aceh Jaya / *Health Services of Aceh Jaya Regency*

4.3 AGAMA DAN SOSIAL LAINNYA RELIGION AND OTHER SOCIAL AFFAIRS

Tabel 4.3.1 **Jumlah Penduduk Menurut Kecamatan dan Agama yang Dianut di Kabupaten Aceh Jaya, 2022**
Table 4.3.1 **Population by Subdistricts and Religion in Aceh Jaya Regency, 2022**

Kecamatan Subdistrict	Islam	Protestan Protestant	Katolik Catholic	Hindu	Budha Buddha	Lainnya Others
(1)	(2)	(3)	(4)	(5)	(6)	(7)
Teunom	13 799	6	4	-	6	13 815
Pasie Raya	7 043	-	-	-	-	7 043
Panga	8 681	-	-	-	-	8 681
Krueng Sabee	18 123	14	-	-	-	18 137
Setia Bakti	9 277	4	-	-	-	9 281
Sampoiniet	8 008	-	-	-	-	8 008
Darul Hikmah	7 002	-	-	-	-	7 002
Jaya	15 469	-	-	-	-	15 469
Indra Jaya	7 325	-	-	-	-	7 325
Aceh Jaya	94 727	24	4	-	6	94 761

Sumber/Source: Dinas Kependudukan dan Pencatatan Sipil Kabupaten Aceh Jaya/Population and Civil Registration Office of Aceh Jaya

Tabel
Table 4.3.2**Jumlah Tempat Peribadatan Menurut Kecamatan di
Kabupaten Aceh Jaya, 2022**
*Number of Places of Worship by Subdistrict and Religion in
Aceh Jaya Regency, 2022*

Kecamatan Subdistrict	Masjid Mosque	Mushola Pray Room	Gereja Protestan Protestant Church	Gereja Katholik Catholic Church	Pura Temple	Vihara
(1)	(2)	(3)	(4)	(5)	(6)	(7)
Teunom	16	19	-	-	-	-
Pasie Raya	13	14	-	-	-	-
Panga	8	22	-	-	-	-
Krueng Sabee	18	12	-	-	-	-
Setia Bakti	17	9	-	-	-	-
Sampoiniet	13	16	-	-	-	-
Darul Hikmah	10	12	-	-	-	-
Jaya	17	38	-	-	-	-
Indra Jaya	11	15	-	-	-	-
Aceh Jaya	123	157	-	-	-	-

Sumber/Source: Dinas Syariat Islam Kabupaten Aceh Jaya/Moslem Religious Service of Aceh Jaya Regency

Tabel 4.3.3 Jumlah Desa¹/Kelurahan yang Mengalami Bencana Alam² Menurut Kecamatan di Kabupaten Aceh Jaya, 2019–2021
Number of Villages¹ that Had Natural Disaster² by Subdistrict in Aceh Jaya Regency, 2019–2021

Kecamatan Subdistrict	Banjir/Flood		
	2019	2020	2021
(1)	(2)	(3)	(4)
Teunom	12	2	9
Pasie Raya	13	1	13
Panga	13	14	9
Krueng Sabee	10	–	6
Setia Bakti	5	8	6
Sampoiniet	15	11	1
Darul Hikmah	11	10	2
Jaya	17	13	9
Indra Jaya	14	–	–
Aceh Jaya	110	59	55

Lanjutan Tabel/*Continued Table* 4.3.3

Kecamatan Subdistrict	Gempa Bumi/ <i>Earthquake</i>		
	2019	2020	2021
(1)	(5)	(6)	(7)
Teunom	12	–	4
Pasie Raya	-	–	1
Panga	10	–	–
Krueng Sabee	9	–	–
Setia Bakti	4	–	–
Sampoiniet	10	–	–
Darul Hikmah	-	–	–
Jaya	8	–	–
Indra Jaya	-	–	–
Aceh Jaya	53	–	5

Lanjutan Tabel/Continued Table 4.3.3

Kecamatan Subdistrict	Tanah Longsor/Landslide		
	2019	2020	2021
(1)	(8)	(9)	(10)
Teunom	–	–	–
Pasie Raya	–	–	–
Panga	–	–	–
Krueng Sabee	–	–	–
Setia Bakti	2	–	–
Sampoiniet	1	2	–
Darul Hikmah	–	–	–
Jaya	–	1	–
Indra Jaya	–	–	–
Aceh Jaya	3	3	–

Catatan/Note: ¹ Desa pada tabel ini termasuk Unit Permukiman Transmigrasi (UPT) yang masih dibina oleh kementerian terkait dan nagari di Kabupaten/Kota Sumatera Barat/Villages in this table are included in Transmigration Settlement Unit which is still fostered by the relevant ministries and the nagari in the Province of Sumatera Barat

² Terjadi dalam tiga tahun terakhir sampai dengan saat pencacahan/Occured during the last three years by the time of enumeration

Sumber/Source: BPS, Pendataan Potensi Desa (Podes)/BPS-Statistics Indonesia, Village Potential Data Collecting

Tabel
Table 4.3.4**Jumlah Imam Masjid Menurut Kecamatan di Kabupaten Aceh Jaya, 2022**
Number of Mosque Imam by Subdistrict in Aceh Jaya Regency, 2022

Kecamatan Subdistrict	Jumlah Imam Number of Imam
(1)	(2)
Teunom	16
Pasie Raya	13
Panga	8
Krueng Sabee	18
Setia Bakti	17
Sampoiniet	13
Darul Hikmah	10
Jaya	17
Indra Jaya	11
Aceh Jaya	123

Sumber/Source: Dinas Syariat Islam Kabupaten Aceh Jaya/Moslem Religious Service of Aceh Jaya Regency

Tabel 4.3.5 **Luas Tanah Wakaf (m²) Menurut Kecamatan di Kabupaten Aceh Jaya, 2022**
Table 4.3.5 **Land Devoted to Religious Purpose (m²) by Subdistrict in Aceh Jaya Regency, 2022**

Kecamatan Subdistrict	Luas Tanah Area
(1)	(2)
Teunom	97 048,69
Pasie Raya	36 151,00
Panga	237 272,50
Krueng Sabee	307 675,00
Setia Bakti	288 737,17
Sampoiniet	49 405,86
Darul Hikmah	77 340,25
Jaya	271 305,07
Indra Jaya	113 753,00
Aceh Jaya	1 478 688,54

Sumber/Source: Kantor Kementerian Agama Kabupaten Aceh Jaya/Office Department of religion Affair of Aceh Jaya Regency

Tabel
Table 4.3.6**Jumlah Lokasi Tanah Wakaf Menurut Kecamatan dan Status di Kabupaten Aceh Jaya, 2022**
Land Devoted to religious purpose by Subdistrict and status in Aceh Jaya Regency, 2022

Kecamatan Subdistrict	Jumlah Lokasi Total of Location	Bersertifikat Certificated	Didaftarkan di BPN Registered on BPN	
			Sudah Yet	Belum Not Yet
(1)	(2)	(3)	(4)	(5)
Teunom	49	30	30	19
Pasie Raya	7	6	6	1
Panga	43	31	31	12
Krueng Sabee	89	51	51	38
Setia Bakti	46	29	29	17
Sampoiniet	20	11	11	9
Darul Hikmah	30	25	25	5
Jaya	115	78	78	37
Indra Jaya	52	37	37	15
Aceh Jaya	451	298	298	153

Sumber/Source: Kantor Kementerian Agama Kabupaten Aceh Jaya/Office Department of religion Affair of Aceh Jaya Regency

Tabel
Table 4.3.7

Jumlah Pernikahan yang tercatat pada Kantor Urusan Agama (KUA) Menurut Bulan dan Kecamatan di Kabupaten Aceh Jaya, 2022
Number of marital occasion registered on religious affair office by Mounth and Subdistrict in Aceh Jaya Regency, 2022

Kecamatan Subdistrict	Bulan Month												Jumlah Total
	1	2	3	4	5	6	7	8	9	10	11	12	
(1)	(2)	(3)	(4)	(5)	(6)	(7)	(8)	(9)	(10)	(11)	(12)	(13)	(14)
Teunom	11	17	12	-	17	7	15	13	5	11	4	15	127
Pasie Raya	-	-	2	-	-	1	1	2	-	13	-	3	22
Panga	6	6	6	1	4	4	12	4	1	5	14	3	66
Krueng Sabee	10	9	5	1	12	7	15	14	3	8	10	11	105
Setia Bakti	3	4	1	-	12	2	5	2	1	10	3	2	45
Sampoiniet	6	11	2	2	11	1	4	9	7	5	5	7	70
Darul Hikmah	-	-	2	2	-	2	-	6	1	4	1	2	20
Jaya	14	24	11	2	12	11	6	19	4	10	7	15	135
Indra Jaya	-	-	-	-	-	-	-	-	-	-	-	-	-
Aceh Jaya	50	71	41	8	68	35	58	69	22	66	44	58	590

Sumber/Source: Kantor Kementerian Agama Kabupaten Aceh Jaya/Office Department of Religion Affair of Aceh Jaya Regency

Tabel
Table 4.3.8**Jumlah Jamaah Haji Menurut Tahun dan Kecamatan di
Kabupaten Aceh Jaya, 2016–2022**
**Number of Pilgrims by Year and Subdistrict in Aceh Jaya
Regency, 2016–2022**

Kecamatan Subdistrict	Tahun Year							Jumlah Total
	2016	2017	2018	2019	2020	2021	2022	
(1)	(2)	(3)	(4)	(5)	(6)	(7)	(8)	(9)
Teunom	13	16	14	18	-	-	9	70
Pasie Raya	1	3	3	-	-	-	-	7
Panga	-	3	4	3	-	-	-	10
Krueng Sabee	8	12	10	12	-	-	10	52
Setia Bakti	6	-	3	-	-	-	4	13
Sampoiniet	5	2	1	6	-	-	5	19
Darul Hikmah	-	3	-	3	-	-	-	6
Jaya	2	15	9	3	-	-	12	41
Indra Jaya	3	2	3	8	-	-	-	16
Aceh Jaya	38	56	47	53	-	-	40	257

Sumber/Source: Kantor Kementerian Agama Kabupaten Aceh Jaya/Office Department of Religion Affair of Aceh Jaya Regency

Tabel 4.3.9 **Jumlah Jamaah Haji Menurut Jenis Kelamin dan Tahun di Kabupaten Aceh Jaya, 2016–2022**
Number of Pilgrims by Year in Aceh Jaya Regency, 2016–2022

Tahun Year	Laki-laki Male	Perempuan Female	Jumlah Total
(1)	(2)	(3)	(4)
2016	16	22	38
2017	22	34	56
2018	17	30	47
2019	19	34	53
2020	-	-	-
2021	-	-	-
2022	14	26	40
Aceh Jaya	88	146	234

Sumber/Source: Kantor Kementerian Agama Kabupaten Aceh Jaya/Office Department of Religion Affair of Aceh Jaya Regency

Tabel 4.3.10
Table**Jumlah Jamaah Haji Menurut Pendidikan dan Tahun di Kabupaten Aceh Jaya, 2016–2022**
Number of Pilgrims by Education and Year in Aceh Jaya Regency, 2016–2022

Tahun Year	Tahun Year						Jumlah Total
	SD Primary School	SMP Secondary School	SMA High School	Diploma	S1 Bachelor	S2 Master	
(1)	(2)	(3)	(4)	(5)	(6)	(7)	(8)
2016	7	5	11	6	9	-	38
2017	21	8	12	4	11	-	56
2018	13	6	10	5	12	1	47
2019	18	9	11	2	13	-	53
2020	-	-	-	-	-	-	-
2021	-	-	-	-	-	-	-
2022	4	4	8	3	21	-	40
Aceh Jaya	63	32	52	20	66	1	234

Sumber/Source: Kantor Kementerian Agama Kabupaten Aceh Jaya/Office Department of Religion Affair of Aceh Jaya Regency

Tabel 4.3.11 **Jumlah Jamaah Haji Menurut Pekerjaan dan Tahun di Kabupaten Aceh Jaya, 2016–2022**
Table 4.3.11 **Number of Pilgrims by Job and Year in Aceh Jaya Regency, 2016–2022**

Tahun Year	Tahun Year				Jumlah Total
	ASN Civil Servants	Pedagang Trader	Petani Farmer	Lainnya Others	
(1)	(2)	(3)	(4)	(5)	(6)
2016	12	4	-	22	38
2017	19	6	6	25	56
2018	19	-	2	26	47
2019	8	2	9	24	53
2020	-	-	-	-	-
2021	-	-	-	-	-
2022	18	1	1	20	40
Aceh Jaya	76	13	18	117	234

Sumber/Source: Kantor Kementerian Agama Kabupaten Aceh Jaya/Office Department of Religion Affair of Aceh Jaya Regency

Tabel
Table 4.3.12**Jumlah Perkara Perceraian Yang Diterima dan Diputuskan Pada Mahkamah Syariah Calang Kabupaten Aceh Jaya 2022**
Number of Divorce Reported and Settled on State Court of Syariah of Calang Aceh Jaya Regency, 2022

Kecamatan Subdistrict	Cerai Talak		Cerai Gugat		Kewarisan	
	Diterima Reported	Diputuskan Settled	Diterima Reported	Diputuskan Settled	Diterima Reported	Diputuskan Settled
(1)	(2)	(3)	(4)	(5)	(6)	(7)
Teunom	2	2	8	8	-	-
Pasie Raya	1	1	4	4	-	-
Panga	4	4	9	9	-	-
Krueng Sabee	6	6	12	12	-	-
Setia Bakti	5	5	12	12	1	1
Sampoiniet	3	3	9	9	-	-
Darul Hikmah	2	2	8	8	-	-
Jaya	3	3	19	19	-	-
Indra Jaya	0	0	4	4	-	-
Aceh Jaya	26	26	85	85	1	1

Sumber/Source: Mahkamah Syariah Kabupaten Aceh Jaya /State Court of Syariah of Aceh Jaya Regency

Tabel 4.3.13 Faktor Faktor Penyebab Terjadinya Perceraian Pada Mahkamah Syariah Calang Kabupaten Aceh Jaya, 2022
Table *Factor on Causing Divorce Occasion on State Court of Syariah of Calang Aceh Jaya Regency, 2022*

Kecamatan Subdistrict	Politis Politics	Gangguan Pihak Ketiga Marital Affairs	Tidak ada Keharmonisan Discordance	Kawin dibawah Umur Underage Marriage	Penganiayaan Abuse	Jumlah Total
(1)	(2)	(3)	(4)	(5)	(6)	(7)
Teunom	-	-	6	-	-	6
Pasie Raya	-	-	4	-	-	4
Panga	-	-	9	-	1	10
Krueng Sabee	-	1	12	-	-	13
Setia Bakti	-	5	10	-	1	16
Sampoiniet	-	4	7	-	-	11
Darul Hikmah	-	4	6	-	-	10
Jaya	-	4	11	-	2	17
Indra Jaya	-	-	3	-	-	5
Aceh Jaya	-	18	68	-	4	90

Sumber/Source: Mahkamah Syariah Kabupaten Aceh Jaya /State Court of Syariah of Aceh Jaya Regency

Tabel 4.3.14 Jumlah Perkara Yang Diterima Mahkamah Syariah Calang Kabupaten Aceh Jaya, 2022
Number of Cases Registered on State Court of Syariah of Calang Aceh Jaya Regency, 2022

<i>Jenis Perkara Cases</i>	<i>Jumlah Total</i>
(1)	(2)
Cerai Talak	26
Cerai Gugat	83
Itsbat Nikah	159
Harta Bersama	4
Kewarisan	1
Penetapan Ahli Waris	19
Penetapan Perwalian Anak	1
Pengangkatan Anak (Adopsi)	-
Perkara Jinayat	9
Dispensasi Kawin	7
Pengesahan Anak	-
Asal Usul Anak	-
Wali Adhal	-
Lain-lain	7
Aceh Jaya	316

Sumber/Source: Mahkamah Syariah Kabupaten Aceh Jaya /State Court of Syariah of Aceh Jaya Regency

4.4 KEMISKINAN POVERTY

Tabel 4.4.1 **Garis Kemiskinan, Jumlah, dan Persentase Penduduk Miskin di Kabupaten Aceh Jaya, 2013–2022**
Poverty Line, Number, and Percentage of Poor People in Aceh Jaya Regency, 2013–2022

Tahun Year	Garis Kemiskinan (rupiah/kapita/bulan) <i>Poverty Line</i> (rupiah/capita/month)	Jumlah Penduduk Miskin (ribu) <i>Number of Poor People</i> (thousand)	Persentase Penduduk Miskin <i>Percentage of Poor People</i>
(1)	(2)	(3)	(4)
2013	303 209	14,60	17,53
2014	308,891	14,24	16,52
2015	316 304	13,85	15,93
2016	331 940	13,10	15,01
2017	356 060	13,23	14,85
2018	373 690	12,85	14,16
2019	391 677	12,35	13,36
2020	428 094	12,11	12,87
2021	441 706	12,63	13,23
2022	468 854	12,13	12,51

Sumber/Source: BPS, Survei Sosial Ekonomi Nasional Maret/BPS-Statistics Indonesia, March National Socioeconomic Survey

Tabel
Table 4.4.2**Indeks Kedalaman Kemiskinan dan Indeks Keparahan Kemiskinan di Kabupaten Aceh Jaya, 2013–2022**
Poverty Gap Index and Poverty Severity Index in Aceh Jaya Regency, 2013–2022

Tahun Year	Indeks Kedalaman Kemiskinan Poverty Gap Index	Indeks Keparahan Kemiskinan Poverty Severity Index
(1)	(2)	(3)
2013	3,04	0,83
2014	2,47	0,71
2015	2,37	0,55
2016	3,04	0,87
2017	2,29	0,50
2018	2,40	0,73
2019	2,49	0,65
2020	2,19	0,54
2021	2,06	0,50
2022	1,61	0,30

Sumber/Source: BPS, Survei Sosial Ekonomi Nasional Maret/BPS-Statistics Indonesia, March National Socioeconomic Survey

4.5 KRIMINALITAS CRIME

Tabel 4.5.1 Jumlah Tindak Pidana Menurut Kepolisian Sektor di Kabupaten Aceh Jaya, 2019–2022
Number of Reported Criminal Cases by Subdistrict Police Office in Aceh Jaya Regency, 2019–2022

Kecamatan Subdistrict	2019	2020	2021	2022
(1)	(2)	(3)	(4)	(5)
Teunom	7	21	5	24
Pasie Raya	-	-	-	-
Panga	10	4	-	-
Krueng Sabee	45	70	-	-
Setia Bakti	6	6	-	-
Sampoiniet	10	1	-	-
Darul Hikmah	-	-	-	-
Jaya	9	12	7	5
Indra Jaya	-	-	-	-
Aceh Jaya	87	114	12	29

Sumber/Source: Kepolisian Resort Aceh Jaya/District Police Office of Aceh Jaya

Tabel
Table 4.5.2**Jumlah Kasus Pelanggaran/Tindak Kriminal yang Diterima Menurut Jenis Kasus di Kabupaten Aceh Jaya, 2022**
Number of Criminal Cases Accepted by by Case Type and Month in Aceh Jaya Regency, 2022

Bulan <i>Month</i>	Curanmor <i>Vehicles Stealing</i>	Penipuan <i>Fraud</i>	Perusakan <i>Destroying</i>	Penganiayaan <i>Ringan</i> <i>Light Abuse</i>	Penganiayaan <i>Berat</i> <i>Severe</i> <i>Persecution</i>
(1)	(2)	(3)	(4)	(5)	(6)
Januari	-	-	1	1	-
Februari	-	1	1	-	-
Maret	-	3	-	-	-
April	-	-	-	3	-
Mei	1	1	2	1	-
Juni	-	2	-	-	-
Juli	-	-	-	1	-
Agustus	1	1	-	2	-
September	-	-	-	1	-
Oktober	1	1	1	1	-
Nopember	2	-	1	-	-
Desember	-	-	-	2	-
Aceh Jaya	5	9	6	12	-

Sumber/Source: Kepolisian Resort Aceh Jaya/District Police Office of Aceh Jaya

Lanjutan Tabel/Continued Table 4.5.2

Bulan Month	Pencurian Biasa Theft	Pencurian Berat Heavy Theft	Kebakaran Fire	Pembakaran Arson	Penggelapan Embezzlement
(1)	(7)	(8)	(9)	(10)	(11)
Januari	1	-	1	-	3
Februari	2	-	-	-	1
Maret	1	-	-	-	-
April	2	-	-	-	-
Mei	-	-	-	-	-
Juni	1	-	-	-	1
Juli	-	-	-	-	1
Agustus	2	-	-	-	-
September	-	-	-	-	-
Oktober	1	-	-	-	-
Nopember	1	-	-	-	-
Desember	-	-	-	2	-
Aceh Jaya	11	-	1	2	6

Sumber/Source: Kepolisian Resort Aceh Jaya/District Police Office of Aceh Jaya

Lanjutan Tabel/*Continued Table* 4.5.2

Bulan <i>Month</i>	Perkosaan <i>Rape</i>	Pencurian dengan Kekerasan <i>Violent Theft</i>	Pengeroyokan <i>Beating</i>	Korupsi <i>Corruption</i>	Penghinaan <i>Insult</i>
(1)	(12)	(13)	(14)	(15)	(16)
Januari	1	-	-	-	-
Februari	-	-	-	-	-
Maret	-	-	-	-	-
April	-	-	-	-	-
Mei	-	-	-	-	-
Juni	-	-	-	-	-
Juli	-	-	-	-	-
Agustus	-	-	-	-	-
September	-	-	-	-	-
Oktober	-	-	-	1	-
Nopember	-	-	-	-	-
Desember	-	-	-	-	-
Aceh Jaya	1	-	-	1	-

Sumber/*Source*: Kepolisian Resort Aceh Jaya/*District Police Office of Aceh Jaya*

Lanjutan Tabel/*Continued Table 4.5.2*

Bulan <i>Month</i>	Penculikan <i>Kidnapping</i>	Pembunuhan <i>Murder</i>	Penadahan <i>Illegal Collection</i>	Perbuatan Cabul <i>Molestation</i>	Pemalsuan Surat <i>Forgery</i>
(1)	(17)	(18)	(19)	(20)	(21)
Januari	-	-	-	1	-
Februari	-	-	-	1	-
Maret	-	-	-	-	-
April	-	-	-	-	-
Mei	-	1	-	-	-
Juni	-	-	-	-	-
Juli	-	1	-	-	-
Agustus	-	-	-	1	-
September	-	-	-	-	-
Oktober	-	-	-	1	-
Nopember	-	-	-	-	-
Desember	-	-	-	-	-
Aceh Jaya	-	2	-	4	-

Sumber/*Source*: Kepolisian Resort Aceh Jaya/*District Police Office of Aceh Jaya*

Lanjutan Tabel/*Continued Table 4.5.2*

Bulan <i>Month</i>	Senpi/Handak <i>Firearms Possession</i>	KDRT <i>Domestic Violence</i>	Lain-lain <i>Others</i>	Jumlah <i>Total</i>
(1)	(22)	(23)	(24)	(25)
Januari	-	-
Februari	-	-
Maret	-	-
April	-	-
Mei	-	-
Juni	-	-
Juli	-	-
Agustus	-	1
September	-	-
Oktober	-	-
Nopember	-	-
Desember	-	-
Aceh Jaya	-	1

Sumber/*Source*: Kepolisian Resort Aceh Jaya/*District Police Office of Aceh Jaya*

Tabel
Table 4.5.3**Jumlah Perkara Perdata Yang Masuk, Diselesaikan,
Banding, Kasasi dan Grasi di Pengadilan Negeri Calang,
2022**
**Number of Civil Cases Reported, Settled and Appealed on
Calang Court of Justice, 2022**

Bulan Month	Sisa bulan lalu Rest of Last Month	Masuk bulan ini Reported this month	Diputuskan Settled	Banding Request Consideration	Kasasi Appeal
(1)	(2)	(3)	(4)	(5)	(6)
Januari	1	2	3	1	-
Februari	-	-	-	-	-
Maret	1	-	-	-	-
April	1	-	1	-	-
Mei	-	-	-	-	-
Juni	-	1	-	-	-
Juli	1	2	3	-	-
Agustus	-	-	-	-	-
September	-	2	1	-	-
Oktober	1	-	1	-	-
Nopember	1	-	-	-	-
Desember	1	-	-	-	-
Aceh Jaya	7	7	9	-	-

Sumber/Source: Pengadilan Negeri Calang/Calang Court of Justice

Tabel
Table 4.5.4**Jumlah Perkara Pidana Yang Diselesaikan Pengadilan Negeri Calang Menurut Jenis Perkara dan Bulan Putusan, 2022**
Number of Criminal Cases Settled by Calang Court of Justice by Case Type and Month, 2022

Bulan Month	Tolakan/Biasa	Sumir	Ringan	Rol/ Pelanggaran	Jumlah Total
(1)	(2)	(3)	(4)	(5)	(6)
Januari	2	-	-	105	107
Februari	1	-	-	75	76
Maret	4	-	-	174	178
April	2	-	-	61	63
Mei	4	-	-	20	24
Juni	1	-	-	143	144
Juli	3	-	-	169	172
Agustus	5	-	-	81	86
September	5	-	-	220	225
Oktober	4	-	-	68	72
Nopember	4	-	-	11	15
Desember	3	-	-	-	3
Aceh Jaya	38	-	-	1 127	1 165

Sumber/Source: Pengadilan Negeri Calang /Calang Court of Justice

Tabel
Table 4.5.5**Jumlah Terdakwa/Tertuduh Yang Diselesaikan Pengadilan Negeri Calang Menurut Jenis Perkara dan Bulan Putusan, 2022**
Number of Accused Settled on Court of Justice of Calang, 2022

Jenis Pidana	Bulan Month												Jumlah Total
	1	2	3	4	5	6	7	8	9	10	11	12	
(1)	(2)	(3)	(4)	(5)	(6)	(7)	(8)	(9)	(10)	(11)	(12)	(13)	(14)
Pidana Mati <i>Death Sentence</i>	-	-	-	-	-	-	-	-	-	-	-	-	-
Pidana Seumur Hidup <i>Life Sentence</i>	-	-	-	-	-	-	-	-	-	-	-	-	-
Pidana Penjara <i>Imprisonment</i>	11	2	1	6	2	4	-	1	5	5	9	9	55
Pidana Kurungan <i>Detention</i>	-	-	-	-	-	-	-	-	-	-	-	-	-
Pidana Bersyarat/ Percobaan <i>Parole</i>	-	2	-	-	-	-	-	-	1	-	-	-	3
Pidana Denda <i>Fine</i>	-	-	-	-	-	-	-	-	-	-	-	-	-
Pidana Tambahan	-	-	-	-	-	-	-	-	-	-	-	-	-
Dikembalikan kepada orang tua	-	-	-	-	-	-	-	-	-	-	-	-	-
Diserahkan kepada pemerintah	-	-	-	-	-	-	-	-	-	-	-	-	-
Dibebaskan dari segala tuduhan <i>Acquittal</i>	-	-	-	-	-	-	-	-	-	-	-	-	-
Dilepas dari tuntutan	-	-	-	-	-	-	-	-	-	-	-	-	-
Dipindahkan	-	-	-	-	-	-	-	-	-	-	-	-	-
Aceh Jaya	11	4	1	6	2	4	-	1	6	5	9	9	58

Sumber/Source: Pengadilan Negeri Calang /Calang Court of Justice

Tabel
Table 4.5.6

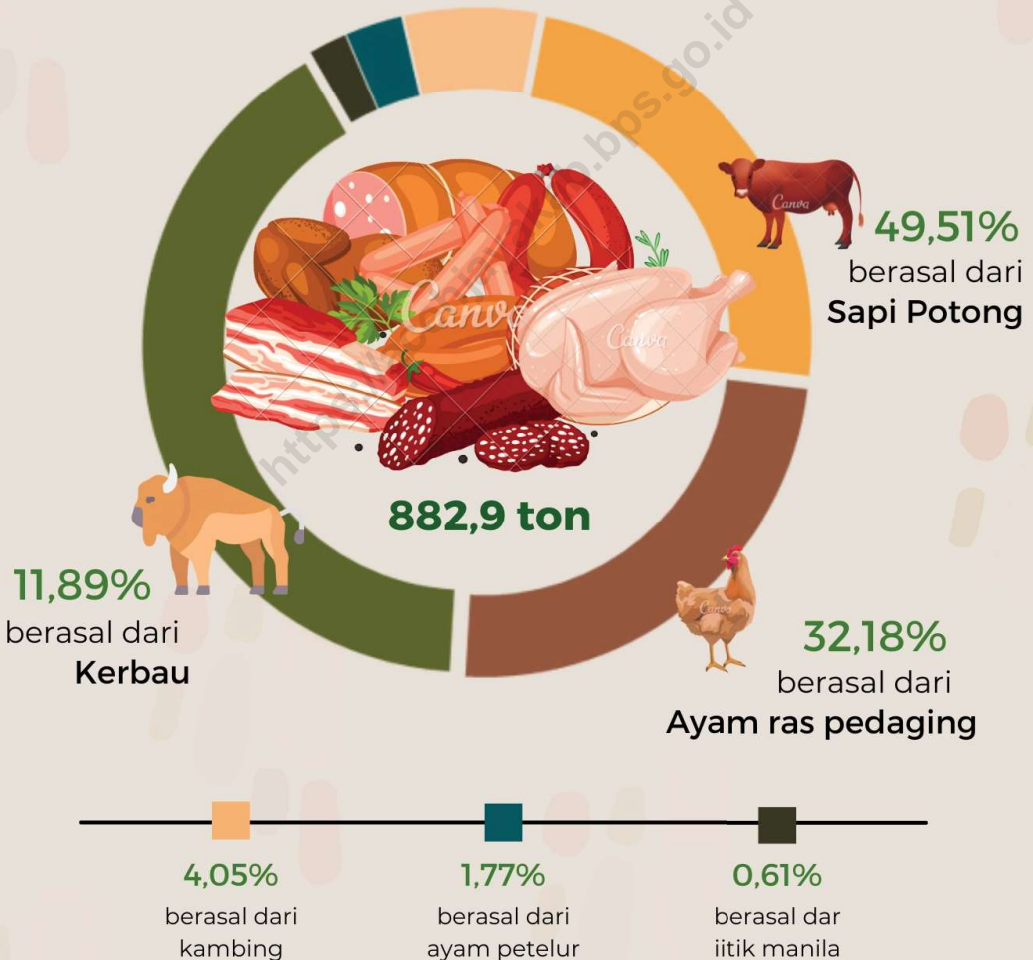
**Jumlah Sikap Terpidana/Tertuduh Terhadap Putusan
Pengadilan Negeri Kabupaten Aceh Jaya Menurut Bulan
Putusan, 2022**
**Number of Accused Respons on Vonnis of Calang Court of
Justice, 2022**

Bulan Month	Menerima Accepted	Banding Appeal	Kasasi Cassation	Jumlah Total
(1)	(2)	(3)	(4)	(5)
Januari/January	-	11	-	11
Februari/February	2	2	-	4
Maret /March	1	-	-	1
April/April	6	-	-	6
Mei /May	1	-	-	1
Juni/June	2	3	-	5
Juli/July	-	-	-	-
Agustus/August	-	-	2	2
September/September	4	1	1	6
Oktober/October	3	2	-	5
November/November	5	2	2	9
Desember/December	9	2	-	11
Aceh Jaya	33	23	5	61

Sumber/Source: Pengadilan Negeri Calang /Calang Court of Justice

5 PERTANIAN, KEHUTANAN, PETERNAKAN, DAN PERIKANAN AGRICULTURE, FORESTRY, LIVESTOCK, AND FISHERY

Produksi Daging Ternak dan Unggas Kabupaten Aceh Jaya Tahun 2022^x



Catatan: ^xAngka sementara
Sumber: Dinas Pertanian Kabupaten Aceh Jaya

PENJELASAN TEKNIS

TECHNICAL NOTES

- | | |
|---|---|
| <p>1. Lahan sawah adalah lahan pertanian yang berpetak-petak dan dibatasi oleh pematang (galengan), saluran untuk menahan/ menyalurkan air, yang biasanya ditanami padi sawah tanpa memandang dari mana diperoleh atau status lahan tersebut. Lahan yang dimaksud termasuk lahan yang terdaftar di Pajak Bumi Bangunan, luran Pembangunan Daerah, lahan bengkok, lahan serobotan, lahan rawa yang ditanami padi dan lahan bekas tanaman tahunan yang telah dijadikan sawah, baik yang ditanami padi, palawija atau tanaman semusim lainnya.</p> <p>2. Tegall/Kebun adalah lahan pertanian bukan sawah (lahan kering) yang ditanami tanaman semusim atau tahunan dan terpisah dengan halaman sekitar rumah serta penggunaannya tidak berpindah pindah.</p> <p>3. Ladang/Huma adalah lahan pertanian bukan sawah (lahan kering) yang biasanya ditanami tanaman semusim dan penggunaannya hanya semusim atau dua musim, kemudian akan ditinggalkan bila sudah tidak subur lagi (berpindah-pindah). Kemungkinan lahan ini beberapa tahun kemudian akan dikerjakan kembali jika sudah subur.</p> <p>4. Lahan yang sementara tidak diusahakan adalah lahan yang</p> | <p>1. <i>Wetland is agricultural land that separated by small dykes to resist water, where the main crop is usually wetland paddy without considering where it is got from or the status of the land. It includes the land that is registered at land income tax office, regional development contribution, 'bengkok' land, illegal ownership, swamps for rice cultivation, and annual crop land mark that has been used as rice field, which are both planted with paddy, secondary crops or the other seasonal crops.</i></p> <p>2. <i>Dry field/Garden is an dryland (unirrigated land) which is planted with seasonal or annual crops and separately from the yard around the house without shifting</i></p> <p>3. <i>Unirrigated agricultural field / Shifting cultivation land is dryland (unirrigated land) that usually is cultivated for seasonal crops and utilized only for one or two seasons, then it will be left when it is not fertile (shifting). Maybe, this land will be used again in a few years if it has been fertile.</i></p> <p>4. <i>Temporarily unused land is land that is regularly used but</i></p> |
|---|---|

- biasanya diusahakan tetapi untuk sementara (lebih dari 1 (satu) tahun tetapi kurang dari atau sama dengan 2 (dua) tahun) tidak diusahakan, termasuk lahan sawah yang tidak diusahakan selama lebih dari 2 (dua) tahun.
5. Data pokok tanaman pangan yang dikumpulkan adalah luas panen dan produktivitas (hasil per hektar). Produksi tanaman pangan merupakan hasil perkalian antara luas panen dengan produktivitas. Pengumpulan data luas panen dilakukan setiap bulan dengan pendekatan area kecamatan di seluruh wilayah Indonesia. Pengumpulan data produktivitas dilakukan melalui pengukuran langsung pada plot ubinan berukuran $2\frac{1}{2}$ m x $2\frac{1}{2}$ m. Pengumpulan data produktivitas dilakukan setiap subround (empat bulanan) pada waktu panen petani.
 5. *The main food crops data collected consists of harvested area and productivity (yield per hectare). Food crops production is generated by harvested area multiplied by productivity. The harvested area data is collected every month using Subdistrict area approach in all Subdistrict in Indonesia. The productivity data collection is conducted by a direct measurement in $2\frac{1}{2}$ m x $2\frac{1}{2}$ m crop cutting plot. The productivity measurement is conducted in every subround (four monthly) at the time when farmers are harvesting their crops.*
 6. Data produksi padi dan palawija yang disajikan adalah dalam kualitas: gabah kering giling (padi), pipilan kering (jagung), biji kering (kedelai dan kacang tanah), dan umbi basah (ubi kayu dan ubi jalar).
 6. *Production of paddy and secondary crops data are presented in the form of: dry unhusked rice (paddy), dry loose maize (maize), dry shells crops (soybeans and peanuts), and fresh roots (cassava and sweet potatoes).*
 7. Tanaman sayuran dan buah-buahan semusim
Tanaman sayuran semusim adalah tanaman sumber vitamin, garam mineral dan lain-lain yang dikonsumsi dari bagian tanaman yang berupa daun, bunga, buah, dan umbinya, yang berumur
 7. *Seasonal vegetable and fruit plants Seasonal vegetable plants are plants which are the sources of vitamin, mineral salt, etc, consumed from the part of the plant in the form of leaf, flower, fruit, and root with the age of less than one year.*
 8. *Seasonal fruit plants are plants*

kurang dari satu tahun. Tanaman buah-buahan semusim adalah tanaman sumber vitamin, garam mineral, dan lain-lain yang dikonsumsi dari bagian tanaman yang berupa buah, berumur kurang dari satu tahun, tidak berbentuk pohon/rumpun tetapi menjalar dan berbatang lunak.

8. Tanaman buah-buahan dan sayuran tahunan

Tanaman buah-buahan tahunan adalah tanaman sumber vitamin, garam mineral, dan lain-lain yang dikonsumsi dari bagian tanaman yang berupa buah dan merupakan tanaman tahunan.

Tanaman sayuran tahunan adalah tanaman sumber vitamin, garam mineral, dan lain-lain yang dikonsumsi dari bagian tanaman yang berupa daun dan atau buah yang berumur lebih dari satu tahun.

9. Tanaman biofarmaka adalah tanaman yang bermanfaat untuk obat-obatan, kosmetik, dan kesehatan yang dikonsumsi atau digunakan dari bagian-bagian tanaman seperti daun, batang, buah, umbi (rimpang) ataupun akar.

10. Tanaman hias adalah tanaman yang mempunyai nilai keindahan baik bentuk, warna daun, tajuk maupun bunganya, sering digunakan untuk penghias pekarangan dan lain sebagainya.

11. Luas panen tanaman hortikultura adalah luas tanaman sayuran,

which are the sources of vitamin, mineral salt, etc, consumed from the part of the plant in the form of fruits. These plants are creeps with the age of less than one year.

9. *Annual fruit and vegetable plants*
Annual fruit plants are plants which are the sources of vitamin, contained mineral salt, etc, consumed from the part of plant in the form of fruit and more than one year of age.

Annual vegetable plants are plants which are the sources of vitamin, contained mineral salt, etc, consumed from the part of the plant in the form of vegetable and more than one year of age.

10. *Medicinal plants are plants which are useful for medicine. It is consumed from part of the plant such as leaf, flower, fruit, tuber, and root.*

11. *Ornamental plants are plants which have a beauty value, either in shape, colour of leaf or crown of flower, and they are often used as a yard decorator.*

13. *Harvested area of horticulture is area which vegetable, fruit,*

- buah-buahan, biofarmaka, dan tanaman hias yang diambil hasilnya/dipanen pada periode pelaporan.
12. Luas panen untuk tanaman sayuran adalah luas tanaman yang dipanen sekaligus/habis/dibongkar dan luas tanaman yang dipanen berkali-kali (lebih dari satu kali)/belum habis.
 13. Tanaman yang dipanen sekaligus/habis/dibongkar adalah tanaman yang sehabis panen langsung dibongkar/dicabut, terdiri dari bawang merah, bawang putih, bawang daun, kentang, kol/kubis, kembang kol, petsai/sawi, wortel, lobak, dan kacang merah.
 14. Tanaman yang dipanen berkali-kali (lebih dari satu kali)/belum habis adalah tanaman yang pemanenannya lebih dari satu kali dan biasanya dibongkar apabila panen terakhir sudah tidak memadai lagi, terdiri dari: kacang panjang, cabe besar, cabe rawit, jamur, tomat, terung, buncis, ketimun, labu siam, kangkung, bayam, melon, semangka, dan blewah.
 15. Produksi hortikultura adalah hasil menurut bentuk produk dari setiap tanaman sayuran, buah-buahan, biofarmaka dan tanaman hias yang diambil berdasarkan luas yang dipanen/tanaman yang menghasilkan pada bulan/triwulan laporan.
 16. Rumah Tangga Perikanan Tangkap adalah rumah tangga *medicinal and ornamental plant of crop harvested during the period of report.*
 12. *Harvested area of vegetables is area of entirely plant harvested/ demolished and plant harvested several times/undemolished.*
 13. *Entirely plants harvested/ demolished are plants usually harvested once and demolished to be substituted by other plants, consisting of: shallots, garlic, leeks, potato, cabbage, cauli flower, mustard green, carrots, chinese radish, and red kidney beans.*
 14. *Plants harvested several times/ undemolished are plants usually harvested more than once and demolished in the case that the last harvest was economically not profitable. They consist of : yard long beans, chili, small chili, mushroom, tomatoes, egg plant, frech beans, cucumber, pumpkin/ chajota, swamp cabbage, spinach, melon, watermelon, and blewah .*
 15. *Horticulture production is the standard production quantity form of vegetable, fruit, medicinal and ornamental plant based on harvested area/the number of production plants reported monthly/quarterly.*
 16. *A capture fishery household is a household conducting activities*

yang melakukan kegiatan penangkapan ikan/binatang air lainnya/tanaman air dengan tujuan sebagian/seluruh hasilnya untuk dijual.

17. Rumah Tangga Perikanan Budidaya adalah rumah tangga yang melakukan kegiatan budidaya ikan/binatang air lainnya/tanaman air dengan tujuan sebagian/seluruh hasilnya untuk dijual.

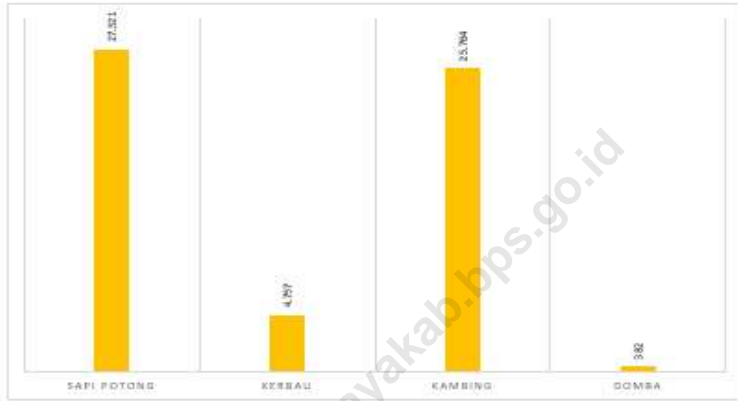
in catching fishes/other aquatic animals/aquatic plants, for which the products are wholly or partly to be sold.

17. *An aquaculture fishery household is a household conducting activities in culturing fishes/other aquatic animals/aquatic plants, for which the products are wholly or partly to be sold. different types of parameters.*

<https://acehjayakab.bps.go.id>

Gambar 5.1
Figures

Populasi Ternak di Kabupaten Aceh Jaya, 2022
Livestock Population in Aceh Jaya Regency, 2022



5.1 HORTIKULTURA
HORTICULTURE

Tabel 5.1.1 **Luas Panen Tanaman Sayuran Menurut Kecamatan dan Jenis Tanaman (ha), 2020 dan 2021**
Table 5.1.1 **Harvested Area of Vegetables by Subdistrict and Kind of Plant (ha), 2020 and 2021**

Kecamatan Subdistrict	Bawang Merah/Shallot		Cabai Besar ¹ /Big Chilli	
	2021	2022	2021	2022
(1)	(2)	(3)	(4)	(5)
Teunom	-	-	7	16
Pasie Raya	-	-	8	3
Panga	-	-	5	3
Krueng Sabee	-	-	11	7
Setia Bakti	-	-	4	3
Sampoi Niet	-	-	3	9
Darul Hikmah	-	-	7	28
Jaya	-	-	7	12
Indra Jaya	-	1	11	14
Aceh Jaya	-	1	63	95

Lanjutan Tabel/*Continued Table* 5.1.1

Kecamatan Subdistrict	Cabai Rawit Chilli/Cayenne Pepper		Kentang/Potato	
	2021	2022	2021	2022
(1)	(6)	(7)	(8)	(9)
Teunom	6	9	-	-
Pasie Raya	2	-	-	-
Panga	5	1	-	-
Krueng Sabee	8	8	-	-
Setia Bakti	3	1	-	-
Sampoi Niet	-	4	-	-
Darul Hikmah	3	9	-	-
Jaya	1	2	-	-
Indra Jaya	10	12	-	-
Aceh Jaya	38	45	-	-

Lanjutan Tabel/Continued Table 5.1.1

Kecamatan Subdistrict	Kubis/Cabbage		Tomat/Tomato		Bawang Putih Garlic	
	2021	2022	2021	2022	2021	2022
(1)	(10)	(11)	(12)	(13)	(14)	(15)
Teunom	-	-	-	-	-	-
Pasie Raya	-	-	-	-	-	-
Panga	-	-	-	-	-	-
Krueng Sabee	-	-	-	-	-	-
Setia Bakti	-	-	-	-	-	-
Sampoi Niet	-	-	-	-	-	-
Darul Hikmah	-	-	-	-	-	-
Jaya	-	-	-	-	-	-
Indra Jaya	-	-	-	-	-	-
Aceh Jaya	-	-	-	-	-	-

<https://acehjayakab.bps.go.id>

Lanjutan Tabel/*Continued Table* 5.1.1

Kecamatan Subdistrict	Kacang Panjang Long Beans		Bayam/ <i>Spinach</i>		Kangkung Water Spinach	
	2021	2022	2021	2022	2021	2022
(1)	(10)	(11)	(12)	(13)	(14)	(15)
Teunom	9	10	5	6	2	8
Pasie Raya	6	6	3	7	3	5
Panga	5	4	4	4	5	2
Krueng Sabee	7	7	3	10	5	6
Setia Bakti	4	3	0	-	4	1
Sampoi Niet	1	5	3	3	1	3
Darul Hikmah	6	9	7	2	2	5
Jaya	9	10	8	7	9	9
Indra Jaya	8	7	12	12	9	12
Aceh Jaya	54	61	45	51	39	52

Lanjutan Tabel/Continued Table 5.1.1

Kecamatan Subdistrict	Ketimun Cucumber		Semangka Watermelon		Terung Eggplant	
	2021	2022	2021	2022	2021	2022
(1)	(16)	(17)	(18)	(19)	(20)	(21)
Teunom	6	-	17	19	9	10
Pasie Raya	4	4	1	3	2	3
Panga	4	4	4	3	2	-
Krueng Sabee	6	-	6	-	7	6
Setia Bakti	4	3	4	2	3	1
Sampoiet Niet	1	2	3	2	4	4
Darul Hikmah	6	10	3	4	-	4
Jaya	9	10	-	-	4	3
Indra Jaya	3	4	-	-	7	9
Aceh Jaya	58	42	38	33	37	40

Catatan/Note: ... Data tidak tersedia/data not available

Sumber/Source: BPS, Statistik Pertanian Hortikultura SPH-SBS/BPS-Statistics Indonesia, Agricultural Statistic for Horticulture SPH-SBS

Tabel 5.1.2 **Produksi Tanaman Sayuran Menurut Kecamatan dan Jenis Tanaman (kw), 2020 dan 2021**
Production of Vegetables by Subdistrict and Kind of Plant (kw), 2020 dan 2021

Kecamatan Subdistrict	Bawang Merah/Shallot		Cabai Besar ¹ /Big Chilli	
	2021	2022	2021	2022
(1)	(2)	(3)	(4)	(5)
Teunom	-	-	390.00	805.00
Pasie Raya	-	-	272.00	151.00
Panga	-	-	310.00	190.00
Krueng Sabee	-	-	500.00	133.00
Setia Bakti	-	-	300.00	385.00
Sampoi Niet	-	-	175.00	850.00
Darul Hikmah	-	-	350.00	1440.00
Jaya	-	-	345.00	390.00
Indra Jaya	-	45	550.00	700.00
Aceh Jaya	-	45	3192.00	5044.00

Lanjutan Tabel/Continued Table 5.1.2

Kecamatan Subdistrict	Cabai Rawit Chilli/Cayenne Pepper		Kentang/Potato	
	2021	2022	2021	2022
(1)	(6)	(7)	(8)	(9)
Teunom	340	866	-	-
Pasie Raya	139	-	-	-
Panga	320	270	-	-
Krueng Sabee	348	138	-	-
Setia Bakti	310	105	-	-
Sampoi Niet	-	370	-	-
Darul Hikmah	210	620	-	-
Jaya	50	105	-	-
Indra Jaya	700	860	-	-
Aceh Jaya	2 417	3 334	-	-

Lanjutan Tabel/*Continued Table* 5.1.2

Kecamatan Subdistrict	Kubis/Cabbage		Tomat/Tomato		Bawang Putih Garlic	
	2021	2022	2021	2022	2021	2022
(1)	(10)	(11)	(12)	(13)	(14)	(15)
Teunom	-	-	-	-	-	-
Pasie Raya	-	-	-	-	-	-
Panga	-	-	-	-	-	-
Krueng Sabee	-	-	-	-	-	-
Setia Bakti	-	-	-	-	-	-
Sampoi Niet	-	-	-	-	-	-
Darul Hikmah	-	-	-	-	-	-
Jaya	-	-	-	-	-	-
Indra Jaya	-	-	-	-	-	-
Aceh Jaya	-	-	-	-	-	-

Lanjutan Tabel/Continued Table 5.1.2

Kecamatan Subdistrict	Kacang Panjang Long Beans		Bayam/Spinach		Kangkung Water Spinach	
	2021	2022	2021	2022	2021	2022
(1)	(10)	(11)	(12)	(13)	(14)	(15)
Teunom	300	450	140	215	40	325
Pasie Raya	500	530	48	95	248	565
Panga	240	280	130	45	345	20
Krueng Sabee	395	71	89	126	190	71
Setia Bakti	165	280	3	-	530	125
Sampoi Niet	100	410	22	70	10	40
Darul Hikmah	330	380	160	100	20	50
Jaya	730	339	177	209	700	246
Indra Jaya	560	490	140	190	950	1 100
Aceh Jaya	3 320	3 230	909	1 050	3 033	2 542

Catatan/Note: - Data tidak tersedia/Data not available

Sumber/Source: BPS, Statistik Pertanian Hortikultura SPH-SBS/BPS-Statistics Indonesia, Agricultural Statistic for Horticulture SPH-SBS

Lanjutan Tabel/*Continued Table* 5.1.2

Kecamatan Subdistrict	Ketimun Cucumber		Semangka Watermelon		Terung Eggplant	
	2021	2022	2020	2021	2020	2021
(1)	(16)	(17)	(18)	(19)	(20)	(21)
Teunom	560	-	1 209	2 028	360	450
Pasie Raya	336	355	50	250	159	440
Panga	300	280	1 270	760	180	-
Krueng Sabee	244	-	415	-	370	69
Setia Bakti	306	255	380	110	350	80
Sampoi Niet	5	180	330	240	380	281
Darul Hikmah	400	625	470	280	-	120
Jaya	801	300	-	-	340	88
Indra Jaya	200	250	-	-	570	528
Aceh Jaya	3 152	2 245	4 124	3 668	2 709	2 056

Catatan/Note: - Data tidak tersedia/*Data not available*

Sumber/Source: BPS, Statistik Pertanian Hortikultura SPH-SBS/*BPS-Statistics Indonesia, Agricultural Statistic for Horticulture SPH-SBS*

Tabel
Table 5.1.3

Luas Panen Tanaman Sayuran dan Buah–Buahan Semusim Menurut Jenis Tanaman (ha), 2019–2022
Harvested Area of Seasonal Vegetables and Fruits by Kind of Plant (ha), 2019-2022

Jenis Tanaman Kind of Plants	2019	2020	2021	2022
(1)	(2)	(3)	(4)	(5)
Sayuran/Vegetables				
Bawang Daun/Wlech Onion	–	-	–	–
Bawang Merah/Shallot	–	1	–	1
Bawang Putih/Garlic	–	-	–	–
Bayam/Spinach	71,00	68	43	51
Buncis/Green Bean	–	-	-	-
Cabai Besar/Chili (Capsicum Annum)	119,00	96	63	95
Cabai Rawit/Chili (Capsicum Frutescens)	58,00	46	38	45
Cabai/Chilli	177,00	142	101	...
Jamur/Mushroom	–	-	–	–
Kacang Merah/Red Bean	–	-	-	-
Kacang Panjang/Yardlong Bean	100,00	84	54	61
Kangkung/Kangkong	76,00	67	39	52
Kembang Kol/Cauliflower	–	-	-	-
Kentang/Potato	–	-	-	-
Ketimun/Cucumber	81,00	58	42	36
Kubis/Cabbage	–	-	-	-
Labu Siam/Chayote	1,00	-	-	-
Lobak/Radish	–	-	-	-
Paprika/Bell Pepper	–	-	-	-
Petsai/Chinese Cabbage	–	-	-	-
Terung/Eggplant	64,00	53	37	40
Tomat/Tomato	–	-	-	-
Wortel/Carrot	–	-	-	-
Buah–buahan/Fruits				
Blewah/Cantaloupe	–	-	-	-
Melon/Melon	2,00	2	-	-
Semangka/Watermelon	53,00	44	38	33
Stroberi/Strawberry	–	-	-	-

Sumber/Source: BPS, Statistik Pertanian Hortikultura SPH-SBS/BPS-Statistics Indonesia, Agricultural Statistic for Horticulture SPH-SBS

Tabel 5.1.4 **Produksi Tanaman Sayuran dan Buah–Buahan Semusim Menurut Jenis Tanaman (kw), 2019–2022**
Table 5.1.4 **Production of Seasonal Vegetables and Fruits by Kind of Plant (kw), 2019–2022**

Jenis Tanaman Kind of Plants	2019	2020	2021	2022
(1)	(2)	(3)	(4)	(5)
Sayuran/Vegetables				
Bawang Daun/Wlech Onion	-	-	-	-
Bawang Merah/Shallot	-	100	-	45
Bawang Putih/Garlic	-	-	-	-
Bayam/Spinach	3 330	3 463	889	1 050
Buncis/Green Bean	-	30	-	-
Cabai Besar/Chili (Capsicum Annum)	6 245	5 180	3 192	5 044
Cabai Rawit/Chili (Capsicum Frutescens)	3 980	2 806	2 417	3 334
Cabai/Chilli	10 225	7 986	5 609	5 378
Jamur/Mushroom	-	-	-	-
Kacang Merah/Red Bean	-	4 340	-	-
Kacang Panjang/Yardlong Bean	4 430	4 904	3 320	3 230
Kangkung/Kangkong	6 435	-	3 033	2 542
Kembang Kol/Cauliflower	-	-	-	-
Kentang/Potato	-	5 039	-	-
Ketimun/Cucumber	7 060	-	3 152	2 245
Kubis/Cabbage	-	-	-	-
Labu Siam/Chayote	35	-	-	-
Lobak/Radish	-	-	-	-
Paprika/Bell Pepper	-	-	-	-
Petsai/Chinese Cabbage	-	-	-	-
Terung/Eggplant	4 198	3 153	2 709	2 056
Tomat/Tomato	-	-	-	-
Wortel/Carrot	-	-	-	-
Buah–buahan/Fruits				
Blewah/Cantaloupe	-	-	-	-
Melon/Melon	600	340	-	-
Semangka/Watermelon	10 620	8 363	4 124	3 668
Stroberi/Strawberry	-	-	-	-

Sumber/Source: BPS, Statistik Pertanian Hortikultura SPH-SBS/BPS-Statistics Indonesia, Agricultural Statistic for Horticulture SPH-SBS

Tabel 5.1.5 Luas Panen Tanaman Biofarmaka Menurut Kecamatan dan Jenis Tanaman (m^2), 2021 dan 2022
Harvested Area of Medicinal Plants by Subdistrict and Kind of Plant (m^2), 2021 and 2022

Kecamatan Subdistrict	Jahe/Ginger		Laos/Lengkuas/Galanga	
	2021	2022	2021	2022
(1)	(2)	(3)	(4)	(5)
Teunom	-	15	-	-
Pasie Raya	75	10	45	-
Panga	-	-	-	-
Krueng Sabee	5	-	-	-
Setia Bakti	-	15	85	-
Sampoi Niet	-	-	-	-
Darul Hikmah	-	-	-	-
Jaya	122	30	39	-
Indra Jaya	85	25	-	-
Aceh Jaya	287	95	169	-

Lanjutan Tabel/*Continued Table* 5.1.5

Kecamatan Subdistrict	Kencur/ <i>East Indian Galangal</i>		Kunyit/ <i>Turmeric</i>	
	2021	2022	2021	2022
(1)	(6)	(7)	(8)	(9)
Teunom	-	-	-	-
Pasie Raya	-	-	60	-
Panga	-	-	-	-
Krueng Sabee	8	-	-	-
Setia Bakti	-	-	2	13
Sampoi Niet	-	-	-	-
Darul Hikmah	-	-	-	-
Jaya	-	-	168	25
Indra Jaya	-	-	140	35
Aceh Jaya	8	-	370	73

Catatan/*Note*: ...Sumber/*Source*: BPS, Statistik Pertanian Hortikultura SPH-TBF/BPS-*Statistics Indonesia, Agricultural Statistic for Horticulture SPH-TBF*

Tabel 5.1.6 **Produksi Tanaman Biofarmaka Menurut Kecamatan dan Jenis Tanaman (kg), 2021 and 2022**
Production of Medicinal Plants by Subdistrict and Kind of Plant (kg), 2021 and 2022

Kecamatan Subdistrict	Jahe/Ginger		Laos/Lengkuas/Galanga	
	2021	2022	2021	2022
(1)	(2)	(3)	(4)	(5)
Teunom	-	6	-	-
Pasie Raya	18	40	16	-
Panga	-	-	-	-
Krueng Sabee	13	-	-	-
Setia Bakti	-	25	120	-
Sampoi Niet	-	-	-	-
Darul Hikmah	-	-	-	-
Jaya	123	25	80	-
Indra Jaya	155	50	-	-
Aceh Jaya	309	146	216	-

Lanjutan Tabel/*Continued Table* 5.1.6

Kecamatan Subdistrict	Kencur/ <i>East Indian Galangal</i>		Kunyit/ <i>Turmeric</i>	
	2021	2022	2021	2022
(1)	(6)	(7)	(8)	(9)
Teunom	-	-	-	-
Pasie Raya	-	-	26	-
Panga	-	-	-	-
Krueng Sabee	16	-	-	-
Setia Bakti	-	-	8	23
Sampoi Niet	-	-	-	-
Darul Hikmah	-	-	-	-
Jaya	-	-	230	25
Indra Jaya	-	-	220	60
Aceh Jaya	16	-	484	108

Sumber/*Source*: BPS, Statistik Pertanian Hortikultura SPH-TBF/*BPS-Statistics Indonesia, Agricultural Statistic for Horticulture SPH-TBF*

Tabel 5.1.7 **Luas Panen Tanaman Biofarmaka Menurut Jenis Tanaman (m²), 2019–2022**
Table 5.1.7 **Harvested Area of Medicinal Plants by Kind of Plant (m²), 2019–2022**

Jenis Tanaman Kind of Plants	2019	2020	2021	2022
(1)	(2)	(3)	(4)	(5)
Dlingo/Dringo/ Sweet Root/Calamus	-	-	-	...
Jahe/ Ginger	570	540	162	95
Kapulaga/ Java Cardamon	-	-	-	-
Keji Beling/Kecibeling/ Strobilanthes crispa	-	-	-	...
Kencur/ East Indian Galangal	-	-	8	-
Kunyit/ Turmeric	548	621	225	73
Laos/Lengkuas/ Galanga	49	42	124	-
Lempuyang/ Zingiber Aromaticum	-	-	-	-
Lidah Buaya/ Oliviera	-	-	-	-
Mahkota Dewa/ God's Crown	-	-	-	-
Mengkudu/Pace/ Indian Mulberry	-	-	-	-
Sambiloto/ King of Bitter	-	-	-	-
Temuireng/ Black Turmeric	-	-	-	-
Temukunci/ Chinese Keys	-	-	-	-
Temulawak/ Java Turmeric	-	-	-	-
Jeruk nipis/lime	-	-	19	70
Seraï/ Lemon grass	-	-	-	-

Sumber/Source: BPS, Statistik Pertanian Hortikultura SPH-TBF/BPS-Statistics Indonesia, Agricultural Statistic for Horticulture SPH-TBF

Tabel 5.1.8 **Produksi Tanaman Biofarmaka Menurut Jenis Tanaman (kg), 2019–2022**
Production of Medicinal Plants by Kind of Plant (kg), 2019–2022

Jenis Tanaman <i>Kind of Plants</i>	2019	2020	2021	2022
(1)	(2)	(3)	(4)	(5)
Dlingo/ <i>Dringo/ Sweet Root/Calamus</i>	-	-	-	-
Jahe/ <i>Ginger</i>	763	718	186	146
Kapulaga/ <i>Java Cardamon</i>	-	-	-	-
Keji Beling/ <i>Kecibeling/ Strobilanthes crisper</i>	-	-	-	-
Kencur/ <i>East Indian Galangal</i>	-	-	16	-
Kunyit/ <i>Turmeric</i>	1 098	971	338	108
Laos/Lengkuas/ <i>Galanga</i>	93	74	200	-
Lempuyang/ <i>Zingiber Aromaticum</i>	-	-	-	-
Lidah Buaya/ <i>Oliviera</i>	-	-	-	-
Mahkota Dewa/ <i>God's Crown</i>	-	-	-	-
Mengkudu/ <i>Pace/ Indian Mulberry</i>	-	-	-	-
Sambiloto/ <i>King of Bitter</i>	-	-	-	-
Temuireng/ <i>Black Turmeric</i>	-	-	-	-
Temukunci/ <i>Chinese Keys</i>	-	-	-	-
Temulawak/ <i>Java Turmeric</i>	-	-	-	-
Jeruk nipis/lime	-	-	110	350
Serai/ <i>Lemon grass</i>	-	-	-	-

Catatan/Note: ...

Sumber/Source: BPS, Statistik Pertanian Hortikultura SPH-TBF/BPS-Statistics Indonesia, Agricultural Statistic for Horticulture SPH-TBF

Tabel 5.1.9 Luas Panen Tanaman Hias Menurut Kecamatan dan Jenis Tanaman (m²), 2021 dan 2022
Table 5.1.9 Harvested Area of Ornamental Plants by Subdistrict and Kind of Plant (m²), 2021 and 2022

Kecamatan Subdistrict	Anggrek/ <i>Orchid</i>		Krisan/ <i>Chrysantemum</i>	
	2020	2021	2020	2021
(1)	(2)	(3)	(4)	(5)
Teunom	-	-	-	-
Pasie Raya	-	-	-	-
Panga	-	-	-	-
Krueng Sabee	-	-	-	-
Setia Bakti	-	-	-	-
Sampoi Niet	-	-	-	-
Darul Hikmah	-	-	-	-
Jaya	-	-	-	-
Indra Jaya	-	-	-	-
Aceh Jaya	-	-	-	-

Lanjutan Tabel/*Continued Table* 5.1.9

Kecamatan Subdistrict	Mawar/Rose		Sedap Malam/Tuberose	
	2021	2022	2021	2022
(1)	(6)	(7)	(8)	(9)
Teunom	-	-	-	-
Pasie Raya	-	-	-	-
Panga	-	-	-	-
Krueng Sabee	-	-	-	-
Setia Bakti	-	-	-	-
Sampoi Niet	-	-	-	-
Darul Hikmah	-	-	-	-
Jaya	-	-	-	-
Indra Jaya	-	-	-	-
Aceh Jaya	-	-	-	-

Catatan/Note: ...

Sumber/Source: BPS, Statistik Pertanian Hortikultura SPH-TH/BPS-Statistics Indonesia, *Agricultural Statistik for Horticulture SPH-TH*

Tabel
Table 5.1.10

**Produksi Tanaman Hias Menurut Kecamatan dan Jenis
Tanaman (tangkai), 2021 dan 2022**
*Production of Ornamental Plants by Subdistrict and Kind of
Plant (stalks), 2020 and 2022*

Kecamatan Subdistrict	Anggrek/ <i>Orchid</i>		Krisan/ <i>Chrysantemum</i>	
	2020	2021	2020	2021
(1)	(2)	(3)	(4)	(5)
Teunom	-	-	-	-
Pasie Raya	-	-	-	-
Panga	-	-	-	-
Krueng Sabee	-	-	-	-
Setia Bakti	-	-	-	-
Sampoi Niet	-	-	-	-
Darul Hikmah	-	-	-	-
Jaya	-	-	-	-
Indra Jaya	-	-	-	-
Aceh Jaya	-	-	-	-

Lanjutan Tabel/*Continued Table* 5.1.10

Kecamatan Subdistrict	Mawar/Rose		Sedap Malam/Tuberose	
	2021	2022	2021	2022
(1)	(6)	(7)	(8)	(9)
Teunom	-	-	-	-
Pasie Raya	-	-	-	-
Panga	-	-	-	-
Krueng Sabee	-	-	-	-
Setia Bakti	-	-	-	-
Sampoi Niet	-	-	-	-
Darul Hikmah	-	-	-	-
Jaya	-	-	-	-
Indra Jaya	-	-	-	-
Aceh Jaya	-	-	-	-

Catatan/Note: ...

Sumber/Source: BPS, Statistik Pertanian Hortikultura SPH-TH/BPS-Statistics Indonesia, *Agricultural Statistik for Horticulture SPH-TH*

Tabel
Table 5.1.11

**Luas Panen Tanaman Hias Menurut Jenis Tanaman (m²),
2019–2022**
**Harvested Area of Ornamental Plants by Kind of Plant (m²),
2019–2022**

Jenis Tanaman Kind of Plants	2019	2020	2021	2022
(1)	(2)	(3)	(4)	(5)
Adenium (Kamboja Jepang)/ Adenium obesum	-	-	-	-
Aglaonema/ Chinese evergreens	-	-	-	-
Anggrek/ Orchid	-	-	-	-
Anthurium Bunga/ Flamingo Lily Flower	-	-	-	-
Anthurium Daun/ Laceleaf	-	-	-	-
Anyelir/ Carnation	-	-	-	-
Caladium/ Heart of Jesus	-	-	-	-
Cordyline/ Cordyline	-	-	-	-
Diffenbachia/ Dumb canes	-	-	-	-
Dracaena/ Dracaena	-	-	-	-
Euphorbia/ Spurges	-	-	-	-
Gladiol/ Gladiol	-	-	-	-
Herbras/ Gerbera	-	-	-	-
Krisan/ Chrysantemum	-	-	-	-
Mawar/ Rose	-	-	-	-
Melati/ Jasmine	-	-	-	-
Monstera/ Swiss cheese plant	-	-	-	-
Pakis/ Fern	-	-	-	-
Palem/ Palm	-	-	-	-
Pedang-pedangan/ Sansevieria	-	-	-	-
Pisang–pisangan/ Heliconia	-	-	-	-
Philodendron/ Philodendron	-	-	-	-
Sedap Malam/ Tuberose	-	-	-	-
Soka/ Ixora	-	-	-	-

Catatan/Note: ...

Sumber/Source: BPS, Statistik Pertanian Hortikultura SPH-TH/BPS-Statistics Indonesia, Agricultural Statistik for Horticulture SPH-TH

Tabel
Table 5.1.12**Produksi Tanaman Hias Menurut Jenis Tanaman (tangkai),
2019-2022**
**Production of Ornamental Plants by Kind of Plant (stalks),
2019-2022**

Jenis Tanaman <i>Kind of Plants</i>	2019	2020	2021	2022
(1)	(2)	(3)	(4)	(5)
Adenium (Kamboja Jepang)/ Adenium obesum	-	-	-	-
Aglaonema/ Chinese evergreens	-	-	-	-
Anggrek/ Orchid	-	-	-	-
Anthurium Bunga/ Flamingo Lily Flower	-	-	-	-
Anthurium Daun/ Laceleaf	-	-	-	-
Anyelir/ Carnation	-	-	-	-
Caladium/ Heart of Jesus	-	-	-	-
Cordyline/ Cordyline	-	-	-	-
Diffenbachia/ Dumb canes	-	-	-	-
Dracaena/ Dracaena	-	-	-	-
Euphorbia/ Spurges	-	-	-	-
Gladiol/ Gladiol	-	-	-	-
Herbras/ Gerbera	-	-	-	-
Krisan/ Chrysantemum	-	-	-	-
Mawar/ Rose	-	-	-	-
Melati/ Jasmine	-	-	-	-
Monstera/ Swiss cheese plant	-	-	-	-
Pakis/ Fern	-	-	-	-
Palem/ Palm	-	-	-	-
Pedang-pedangan/ Sansevieria	-	-	-	-
Pisang-pisangan/ Heliconia	-	-	-	-
Philodendron/ Philodendron	-	-	-	-
Sedap Malam/ Tuberose	-	-	-	-
Soka/ <i>Ixora</i>	-	-	-	-

Catatan/Note: ...

Sumber/Source: BPS, Statistik Pertanian Hortikultura SPH-TH/BPS-Statistics Indonesia, Agricultural Statistik for Horticulture SPH-TH

Tabel 5.1.13 **Produksi Buah-buahan Menurut Kecamatan dan Jenis Tanaman (kw), 2021 dan 2022**
Production of Fruits by Subdistrict and Kind of Plant (kw), 2021 and 2022

Kecamatan Subdistrict	Mangga/Mango		Durian/Durian	
	2021	2022	2021	2022
(1)	(2)	(3)	(4)	(5)
Teunom	122	96	30	1 700
Pasie Raya	1 233	1 243	-	-
Panga	3 000	3 000	3 750	3 750
Krueng Sabee	-	-	725	725
Setia Bakti	481	495	298	419
Sampoi Niet	715	715	909	909
Darul Hikmah	23	23	1 691	1 691
Jaya	-	-	335	335
Indra Jaya	7	354	691	720
Aceh Jaya	5 581	5 926	8 430	10 249

Lanjutan Tabel/*Continued Table* 5.1.13

Kecamatan Subdistrict	Jeruk Siam Orange/Tangerine		Pisang/Banana	
	2021	2022	2021	2022
(1)	(6)	(7)	(8)	(9)
Teunom	19	-	160	237
Pasie Raya	1 034	1 035	1 166	1 166
Panga	4 620	4 620	-	-
Krueng Sabee	57	60	176	176
Setia Bakti	409	412	39	40
Sampoi Niet	2 833	2 839	148	148
Darul Hikmah	34 232	32 833	266	266
Jaya	-	-	3 064	3 164
Indra Jaya	914	1 690	94	90
Aceh Jaya	44 118	43 489	5 113	5 287

Lanjutan Tabel/Continued Table 5.1.13

Kecamatan Subdistrict	Pepaya/Papaya		Salak/Snakefruit	
	2021	2022	2021	2022
(1)	(10)	(11)	(12)	(13)
Teunom	93	53	-	-
Pasie Raya	502	502	-	-
Panga	-	-	-	-
Krueng Sabee	65	65	-	-
Setia Bakti	44	49	-	-
Sampoiet Niet	65	66	-	-
Darul Hikmah	148	150	-	-
Jaya	8 000	8 000	-	-
Indra Jaya	3 293	2 035	-	-
Aceh Jaya	12 210	10 920	-	-

Sumber/Source: BPS, Statistik Pertanian Hortikultura SPH-BST/BPS-Statistics Indonesia, Agricultural Statistic for Horticulture SPH-BST

Tabel 5.1.14 **Produksi Buah–Buahan dan Sayuran Tahunan Menurut Jenis Tanaman (kw), 2021–2022**
Production of Annual Fruits and Vegetables by Kind of Plant (kw), 2021–2022

Jenis Tanaman Kind of Plants	2019	2020	2021	2022
(1)	(2)	(3)	(4)	(5)
Buah–Buahan/Fruits				
Alpukat/Avocado	-	-	77	99
Anggur/Grape	-	-	-	-
Apel/Apple	-	-	-	-
Belimbing/Star Fruit	34	81	156	179
Duku/Langsat/Kokosan/ Duku	769	209	3	9
Durian/Durian	8 019	5 475	8 430	10 249
Jambu Air/Rose Apple	166	239	308	295
Jambu Biji/Guava	93	110	129	135
Jeruk Besar/Pomelo	159	779	2 664	2 627
Jeruk Siam/Kepro/ Tangerang/Orange	6 679	5 253	5 115	5 879
Jeruk/Orange (Tangerine + Pomelo)	10 656	12 796	44 118	43 489
Mangga/Mango	6 447	2 907	5 581	5 926
Manggis/Mangosteen	288	210	301	260
Markisa/Marquisa	123	89	134	207
Nangka/Cempedak/ Jack Fruit	996	1 003	1 005	1 037
Nenas/Pineapple	78	57	68	68
Pepaya/Papaya	1 685	1 664	12 210	10 920
Pisang/Banana	2	5	3	4
Rambutan/Rambutan	2 601	2 779	5 113	5 287
Salak/Salacca	9 793	5 589	11 462	11 111
Sawo/Sapodilla/Star Apple	-	-	-	-
Sirsak/Soursop	828	943	2 749	2 748
Sukun/Bread Fruit	122	188	193	212
Sayuran/Vegetables	1 032	1 187	3 909	908
Jengkol/Jengkol	-	-
Melinjo/Melinjo	-	-
Petai/Twisted Cluster Bean	32	33

Catatan/Note: ...

Sumber/Source: BPS, Statistik Pertanian Hortikultura SPH-BST/BPS-Statistics Indonesia, Agricultural Statistic for Horticulture SPH-BST

**5.2 PERKEBUNAN
ESTATE CROPS**

Tabel 5.2.1 Luas Areal Tanaman Perkebunan Menurut Kecamatan dan Jenis Tanaman (ha), 2021 dan 2022
Table 5.2.1 Planted Area of Estate Crops by Subdistrict and Type of Crops (ha), 2021 dan 2022

Kecamatan Subdistrict	Kelapa Sawit/Oil Palm		Kelapa/Coconut	
	2021	2022	2021	2022
(1)	(2)	(3)	(4)	(5)
Teunom	3 110	3 110	913	913
Pasie Raya	1 432	1 432	374	374
Panga	2 735	2 735	834	834
Krueng Sabee	1 824	1 824	484	484
Setia Bakti	2 321	2 321	648	648
Sampoi Niet	1 970	1 970	621	621
Darul Hikmah	1 991	1 991	348	348
Jaya	-	-	618	618
Indra Jaya	722	722	435	435
Aceh Jaya	16 105	16 105	5 275	5 275

Lanjutan Tabel/*Continued Table* 5.2.1

Kecamatan Subdistrict	Karet/Rubber		Kopi/Coffee	
	2021	2022	2021	2022
(1)	(6)	(7)	(8)	(9)
Teunom	647	647	39	39
Pasie Raya	1 345	1 345	60	60
Panga	1 906	1 906	70	70
Krueng Sabee	2 779	2 779	131	131
Setia Bakti	2 785	2 785	172	172
Sampoi Niet	1 489	1 489	158	158
Darul Hikmah	1 725	1 725	220	220
Jaya	625	625	921	921
Indra Jaya	732	732	335	335
Aceh Jaya	14,033	14,033	2,106	2,106

Lanjutan Tabel/Continued Table 5.2.1

Kecamatan Subdistrict	Kakao/Cocoa		Tebu/Sugar cane	
	2021	2022	2021	2022
(1)	(10)	(11)	(12)	(13)
Teunom	75	75	-	-
Pasie Raya	51	51	-	-
Panga	175	175	-	-
Krueng Sabee	214	214	-	-
Setia Bakti	211	211	-	-
Sampoi Niet	82	82	-	-
Darul Hikmah	108	107	-	-
Jaya	105	105	-	-
Indra Jaya	97	97	-	-
Aceh Jaya	1,118	1,117	-	-

Lanjutan Tabel/*Continued Table* 5.2.1

Kecamatan Subdistrict	Teh/Tea		Tembakau/Tobacco	
	2021	2022	2021	2022
(1)	(14)	(15)	(16)	(17)
Teunom	-	-	-	-
Pasie Raya	-	-	-	-
Panga	-	-	-	-
Krueng Sabee	-	-	-	-
Setia Bakti	-	-	-	-
Sampoi Niet	-	-	-	-
Darul Hikmah	-	-	-	-
Jaya	-	-	-	-
Indra Jaya	-	-	-	-
Aceh Jaya	-	-	-	-

Catatan/*Note*:Sumber/*Source*: Dinas Pertanian Kabupaten Aceh Jaya/*Agriculture Department of Aceh Jaya Regency*

Tabel
Table 5.2.2

Produksi Perkebunan Menurut Kecamatan dan Jenis Tanaman (ton), 2021 dan 2022
Production of Estates by Subdistrict and Type of Crops (ton), 2021 and 2022

Kecamatan Subdistrict	Kelapa Sawit/Oil Palm		Kelapa/Coconut	
	2021	2022	2021	2022
(1)	(2)	(3)	(4)	(5)
Teunom	25 995	25 995	577	576
Pasie Raya	11 629	11 629	159	159
Panga	21 980	21 980	469	468
Krueng Sabee	11 448	11 448	239	239
Setia Bakti	16 140	16 140	322	221
Sampoi Niet	11 826	11 826	331	330
Darul Hikmah	15 105	15 105	226	225
Jaya	-	-	266	265
Indra Jaya	2 970	2 970	129	128
Aceh Jaya	117 093	117 093	2 718	2 611

Lanjutan Tabel/*Continued Table 5.2.2*

Kecamatan Subdistrict	Karet/Rubber		Kopi/Coffee	
	2021	2022	2021	2022
(1)	(6)	(7)	(8)	(9)
Teunom	310	200	4	4
Pasie Raya	500	450	6	6
Panga	749	660	11	11
Krueng Sabee	809	750	14	14
Setia Bakti	801	750	23	23
Sampoi Niet	623	620	45	45
Darul Hikmah	858	700	74	74
Jaya	97	150	445	445
Indra Jaya	143	250	131	131
Aceh Jaya	4 890	4, 30	753	753

Lanjutan Tabel/Continued Table 5.2.2

Kecamatan Subdistrict	Kakao/Cocoa		Tembakau/Tobacco	
	2021	2022	2021	2022
(1)	(10)	(11)	(12)	(13)
Teunom	4	2	-	-
Pasie Raya	10	5	-	-
Panga	10	5	-	-
Krueng Sabee	30	16	-	-
Setia Bakti	23	9	-	-
Sampoi Niet	9	5	-	-
Darul Hikmah	22	10	-	-
Jaya	20	12	-	-
Indra Jaya	12	6	-	-
Aceh Jaya	140	70	-	-

Lanjutan Tabel/*Continued Table 5.2.2*

Kecamatan Subdistrict	Teh/ <i>Tea</i>		Tembakau/ <i>Tobacco</i>	
	2021	2022	2021	2022
(1)	(14)	(15)	(16)	(17)
Teunom	-	-	-	-
Pasie Raya	-	-	-	-
Panga	-	-	-	-
Krueng Sabee	-	-	-	-
Setia Bakti	-	-	-	-
Sampoi Niet	-	-	-	-
Darul Hikmah	-	-	-	-
Jaya	-	-	-	-
Indra Jaya	-	-	-	-
Aceh Jaya	-	-	-	-

Catatan/*Note*:Sumber/*Source*: Dinas Pertanian Kabupaten Aceh Jaya/*Agriculture Department of Aceh Jaya Regency*

Tabel
Table 5.2.3

Luas Areal Tanaman Perkebunan Rakyat Menurut Jenis Tanaman di Kabupaten Aceh Jaya (ha), 2018–2022
Planted Area of Estate Crops by Type of Crops in Aceh Jaya Regency (ha), 2018–2022

Jenis Tanaman <i>Kind of Plants</i>	2018	2019	2020	2021	2022
(1)	(2)	(3)	(4)	(5)	(6)
Tanaman Tahunan					
Perennial Crops					
Karet/ <i>Rubber</i>	14 033	14 033	14 033	14 033	14 033
Kelapa/ <i>Coconut</i>	5 139	5 189	5 269	5 275	5 275
Kelapa sawit/ <i>Oil palm</i>	15 324	15 664	16 030	16 180	16 297
Kopi/ <i>Coffee</i>	1 978	2 010	2 105	2 125	2 124
Kakao/ <i>Cocoa</i>	1 167	1 118	1 118	1 118	1 117
Teh/ <i>Tea</i>	-	-	-	-	-
Jambu mete/ <i>Cashew nut</i>	-	-	-	-	-
Pala/ <i>Nutmeg</i>	339	339	364	368	368
Lada/ <i>Pepper</i>	-	-	-	-	-
Tanaman Semusim					
Seasonal Crops					
Tebu/ <i>Sugar cane</i>	-	-	-	-	-
Tembakau/ <i>Tobacco</i>	-	-	-	-	-
Nilam/ <i>Patchouli</i>	147	158	158	207	36

Catatan/Note:

Sumber/Source: Dinas Pertanian Kabupaten Aceh Jaya/Agriculture Department of Aceh Jaya Regency

Tabel
Table 5.2.4**Produksi Perkebunan Rakyat Menurut Jenis Tanaman di Kabupaten Aceh Jaya (ton), 2018–2022**
Production of Estates by Type of Crops in Aceh Jaya Regency (ton), 2018–2022

Jenis Tanaman <i>Kind of Plants</i>	2018	2019	2020	2021	2022 ^x
(1)	(2)	(3)	(4)	(5)	(6)
Tanaman Tahunan Perennial Crops					
Karet/ <i>Rubber</i>	5068	5012	4859	4930	4470
Kelapa/ <i>Coconut</i>	2677	2673	2686	2695	2687
Kelapa sawit/ <i>Oil palm</i>	108939	108318	20859	23237	23237
Kopi/ <i>Coffee</i>	496	566	611	611	752
Kakao/ <i>Cocoa</i>	178	148	140	140	69
Teh/ <i>Tea</i>	-	-	-	-	-
Jambu mete/ <i>Cashew nut</i>	-	-	-	-	-
Pala/ <i>Nutmeg</i>	34	42	47	47	47
Lada/ <i>Pepper</i>					
Tanaman Semusim Seasonal Crops					
Tebu/ <i>Sugar cane</i>	-	-	-	-	-
Tembakau/ <i>Tobacco</i>	-	-	-	-	-
Nilam/ <i>Patchouli</i>	30	36	28	37	36

Catatan/Note:

Sumber/Source: Dinas Pertanian Kabupaten Aceh Jaya *Agriculture Department of Aceh Jaya Regency*

**5.3 PERTANIAN
AGRICULTURE**

Tabel 5.3.1 Luas Panen, Produktivitas, dan Produksi Padi Menurut Kecamatan (ha), 2021 dan 2022
Harvested Area, Productivity, dan Production of Paddy by Subdistrict (ha), 2021 and 2022

Kecamatan Subdistrict	Luas Panen (ha) Harvested Area (ha)	Produktivitas (kw/ha) Productivity (kw/ha)	Produksi (kw) Production (kw)
(1)	(2)	(3)	(4)
Aceh Jaya / 2021	9 990	49,60	49 550,6
Aceh Jaya / 2022	10 192	46,78	47 682,6

Catatan/Note: ¹ Kualitas produksi gabah kering giling/The production is in term of dry unhusked paddy
 Sumber/Source: BPS, Laporan Statistik Pertanian (SP) Tanaman Pangan/BPS-Statistics Indonesia, Agriculture Statistic Report of Food Crops

Tabel 5.3.2 **Produksi Padi¹ dan Beras Menurut Kecamatan (ha), 2022**
Table **Paddy and Rice Production¹ by Subdistrict (ha), 2022**

Kecamatan Subdistrict	Produksi Padi (kw GKG) Paddy Production (kw GKG)	Produksi Padi Setara Beras (kw) Rice Equivalent Production (kw)
(1)	(2)	(3)
Aceh Jaya	47 682,61	27 469,14

Catatan/Note: ¹ Kualitas produksi gabah kering giling/The production is in term of dry unhusked paddy

Sumber/Source: BPS, Laporan Statistik Pertanian (SP) Tanaman Pangan/BPS-Statistics Indonesia, Agriculture Statistic Report of Food Crops

Tabel 5.3.3 **Produksi Jagung dan Kedelai Menurut Kecamatan (ha), 2022**
Table *Production of Maize and Soybeans by Subdistrict (ha), 2022*

Kecamatan Subdistrict	Produksi Jagung (kw) Maize Production (kw)	Produksi Kedelai (kw) Soybeans Production (kw)
(1)	(2)	(3)
Aceh Jaya

Catatan/Note: ...
 Sumber/Source: BPS, Laporan Statistik Pertanian (SP) Tanaman Pangan/BPS-Statistics Indonesia, Agriculture Statistic Report of Food Crops

<https://acehjayakab.bps.go.id>

Tabel
Table 5.3.4**Luas Lahan Sawah Menurut Kecamatan dan Jenis Pengairan (ha) di Kabupaten Aceh Jaya, 2022**
Area of Wetland by Subdistrict and Irrigation Type (ha) in Aceh Jaya Regency, 2022

Kecamatan Subdistrict	Irigasi Irrigation	Non Irigasi Non-irrigation	Jumlah Total
(1)	(2)	(3)	(4)
Teunom	200.0	1 194.0	1394.0
Pasie Raya	69.0	474.0	543.0
Panga	480.0	323.0	803.0
Krueng Sabee	300.0	1 109.0	1 409.0
Setia Bakti	722.0	479.9	1 201.9
Sampoi Niet	80.0	561.5	641.5
Darul Hikmah	150.0	599.0	749.0
Jaya	490.0	1144.6	1634.6
Indra Jaya	196.0	364.8	560.8
Aceh Jaya	2 687.0	6 249.8	8 936.8

Sumber/Source: Dinas Pertanian Kabupaten Aceh Jaya/Agriculture Service of Aceh Jaya Regency

Tabel
Table 5.3.5

Luas Lahan Tegal/Ladang, Kebun/Huma, dan Sawah Menurut Kecamatan (ha) di Kabupaten Aceh Jaya, 2022
Area of Dry Field, Shifting Cultivation, and Wetland by Subdistrict (ha) in Aceh Jaya Regency, 2022

Kecamatan Subdistrict	Tegal/Ladang Dry Field	Kebun/Huma Shifting Cultivation	Sawah Rice Field
(1)	(2)	(3)	(4)
Teunom	680.0	312.0	2355.0
Pasie Raya	970.0	352.0	1900.0
Panga	850.0	421.0	1849.0
Krueng Sabee	1063.0	1845.0	340.0
Setia Bakti	1151.0	615.0	92.0
Sampoi Niet	132.0	180.0	81.0
Darul Hikmah	133.0	180.0	323.0
Jaya	2842.0	305.0	1543.0
Indra Jaya	1431.0	245.0	673.0
Aceh Jaya	9252.0	4455.0	9156.0

Sumber/Source: Dinas Pertanian Kabupaten Aceh Jaya/Agriculture Service of Aceh Jaya Regency

Tabel 5.3.6 Luas Tanam Padi Sawah dan Padi Ladang Menurut Kecamatan (ha) di Kabupaten Aceh Jaya, 2022
Table *Planted Area of Wetland and Dry Field by Subdistrict (ha) in Aceh Jaya Regency, 2022*

Kecamatan Subdistrict	Padi Sawah Wetland	Padi Ladang Dry Field
(1)	(2)	(3)
Teunom	1,050.0	-
Pasie Raya	531.0	5.0
Panga	855.0	-
Krueng Sabee	730.0	-
Setia Bakti	892.0	-
Sampoi Niet	299.0	-
Darul Hikmah	287.0	-
Jaya	1,625.0	-
Indra Jaya	318.0	-
Aceh Jaya	6,587	-

Sumber/Source: Dinas Pertanian Kabupaten Aceh Jaya/Agriculture Service of Aceh Jaya Regency

Tabel 5.3.7 Luas Tanam Jagung, Kedelai, Kacang Tanah, Kacang Hijau, Ubi Kayu, dan Ubi Jalar (ha) di Kabupaten Aceh Jaya, 2022
Planted Area of Maize, Soybean, Peanut, Mungbean, Cassava, and Sweet Potato by Subdistrict (ha) in Aceh Jaya Regency, 2022

Kecamatan Subdistrict	Jagung Maize	Kedelai Soybean	Kacang Tanah Peanut	Kacang Hijau Mungbean	Ubi Kayu Cassava	Ubi Jalar Sweet Potato
(1)	(2)	(3)	(4)	(5)	(6)	(7)
Teunom	836,0	-	15,0	1,0	2,0	3,0
Pasie Raya	1 002,0	-	20,0	2,0	5,0	6,0
Panga	200,0	-	9,0	-	-	2,0
Krueng Sabee	125,0	-	11,0	3,0	-	4,0
Setia Bakti	200,0	-	13,0	-	1,0	-
Sampoi Niet	20,0	-	8,0	-	4,0	-
Darul Hikmah	40,0	-	5,0	-	-	1,0
Jaya	25,0	-	14,0	-	1,0	-
Indra Jaya	25,0	-	4,0	-	1,0	1,0
Aceh Jaya	2473,0	0,0	99,0	6,0	14,0	17,0

Sumber/Source: Dinas Pertanian Kabupaten Aceh Jaya/Agriculture Service of Aceh Jaya Regency

5.4 PETERNAKAN LIVESTOCK

Tabel 5.4.1 **Populasi Ternak Menurut Kecamatan dan Jenis Ternak di Kabupaten Aceh Jaya, 2022**
Livestock Population by Subdistrict and Kind of Livestock in Aceh Jaya Regency, 2022

Kecamatan Subdistrict	Sapi Perah Dairy Cattle	Sapi Potong Beef Cattle	Kerbau Buffalo	Kuda Horse	Kambing Goat	Domba Sheep	Babi Pig
(1)	(2)	(3)	(4)	(5)	(6)	(7)	(8)
Teunom	-	4 211	549	-	2 237	-	-
Pasie Raya	-	2 468	-	-	2 448	124	-
Panga	-	5 968	637	-	4 984	10	-
Krueng Sabee	-	2 325	52	4	2 326	-	-
Setia Bakti	-	4 745	708	-	1 263	93	-
Sampoi Niet	-	7 522	244	-	1 240	6	-
Darul Hikmah	-	2 960	164	-	720	27	-
Jaya	-	2 843	2 098	-	1 842	86	-
Indra Jaya	-	1 399	427	-	520	-	-
Aceh Jaya	-	34 441	4 879	4	17 580	346	-

Sumber/Source: Dinas Pertanian Kabupaten Aceh Jaya/Agriculture Service of Aceh Jaya Regency

Tabel 5.4.2 **Populasi Unggas Menurut Kecamatan dan Jenis Unggas di Kabupaten Aceh Jaya, 2022**
Poultry Population by Subdistrict and Kind of Poultry in Aceh Jaya Regency, 2022

Kecamatan Subdistrict	Ayam Buras Free Range Chicken	Ayam Petelur Layer	Ayam Pedaging Broiler	Itik/Itik Manila Duck/Muscovy Duck
(1)	(2)	(3)	(4)	(5)
Teunom	4 807	-	8 584	2 284
Pasie Raya	6 268	1 370	35 2000	2 204
Panga	34 680		928 000	17 836
Krueng Sabee	15 398	-	516 000	4 848
Setia Bakti	5 100	-	-	3 300
Sampoi Niet	1 100	-	112 000	1 000
Darul Hikmah	500	-	48 000	200
Jaya	12 010	-	120 000	3 781
Indra Jaya	6 423	-	-	1 408
Aceh Jaya	86 286	1 370	2 084 584	36 861

Sumber/Source: Dinas Pertanian Kabupaten Aceh Jaya/Agriculture Service of Aceh Jaya Regency

Tabel
Table 5.4.3**Jumlah Ternak yang Dipotong Menurut Kecamatan dan Jenis Ternak di Kabupaten Aceh Jaya, 2022**
Livestock Slaughtered by Subdistrict and Kind of Livestock in Aceh Jaya Regency, 2022

Kecamatan Subdistrict	Sapi Perah Dairy Cattle	Sapi Potong Beef Cattle	Kerbau Buffalo	Kuda Horse	Kambing Goat	Domba Sheep	Babi Pig
(1)	(2)	(3)	(4)	(5)	(6)	(7)	(8)
Teunom	-	134	89	-	134	-	-
Pasie Raya	-	54	12	-	110	-	-
Panga	-	406	23	-	259	-	-
Krueng Sabee	-	189	8	-	434	-	-
Setia Bakti	-	51	2	-	35	-	-
Sampoi Niet	-	158	5	-	197	-	-
Darul Hikmah	-	139	10	-	209	-	-
Jaya	-	241	147	-	96	-	-
Indra Jaya	-	77	31	-	39	-	-
Aceh Jaya	-	1 449	327	-	1,513	-	-

Sumber/Source: Dinas Pertanian Kabupaten Aceh Jaya/Agriculture Service of Aceh Jaya Regency

Tabel
Table 5.4.4

Produksi Daging Ternak Menurut Kecamatan dan Jenis Ternak (kg) di Kabupaten Aceh Jaya, 2022
Meat Production by Subdistrict and Kind of Livestock (kg) in Aceh Jaya Regency, 2022

Kecamatan Subdistrict	Sapi Perah Dairy Cattle	Sapi Potong Beef Cattle	Kerbau Buffalo	Kuda Horse	Kambing Goat	Domba Sheep	Babi Pig
(1)	(2)	(3)	(4)	(5)	(6)	(7)	(8)
Teunom	-	18 894	13 350	-	1 620	-	-
Pasie Raya	-	7 614	1 800	-	1 120	-	-
Panga	-	57 246	3 450	-	2 810	-	-
Krueng Sabee	-	26 649	1 200	-	5 920	-	-
Setia Bakti	-	7 191	300	-	1 530	-	-
Sampoi Niet	-	222 78	750	-	1 260	-	-
Darul Hikmah	-	19 599	1 500	-	1 310	-	-
Jaya	-	33 981	22 050	-	760	-	-
Indra Jaya	-	10 857	4 650	-	400	-	-
Aceh Jaya	-	204 309	49 050	-	16 730	-	-

Sumber/Source: Dinas Pertanian Kabupaten Aceh Jaya/Agriculture Service of Aceh Jaya Regency

Tabel
Table 5.4.5**Produksi Daging Unggas Menurut Kecamatan dan Jenis Unggas (kg) di Kabupaten Aceh Jaya, 2022**
Poultry Meat Production by Subdistrict and Kind of Poultry (kg) in Aceh Jaya Regency, 2022

Kecamatan Subdistrict	Ayam Buras Free Range Chicken	Ayam Petelur Layer	Ayam Pedaging Broiler	Itik/Itik Manila Duck/Muscovy Duck
(1)	(2)	(3)	(4)	(5)
Teunom	...	662	880	266
Pasie Raya	...	543	684	178
Panga	...	0	4 728	791
Krueng Sabee	...	435	108 492	396
Setia Bakti	...	355	844	72
Sampoi Niet	...	0	3 930	176
Darul Hikmah	...	0	3 930	88
Jaya	...	5290	9 301	414
Indra Jaya	...	0	0	141
Aceh Jaya	...	7285	132 789	2 522

Sumber/Source: Dinas Pertanian Kabupaten Aceh Jaya/Agriculture Service of Aceh Jaya Regency

Tabel 5.4.6 **Produksi Telur Unggas Menurut Kecamatan dan Jenis Unggas (butir) di Kabupaten Aceh Jaya, 2022**
Eggs Production by Subdistrict and Kind of Poultry in Aceh Jaya Regency, 2022

Kecamatan Subdistrict	Ayam Buras Free Range Chicken	Ayam Petelur Layer	Ayam Pedaging Broiler	Itik/Itik Manila Duck/Muscovy Duck
(1)	(2)	(3)	(4)	(5)
Teunom	42 964	14 4059
Pasie Raya	56 023	139 013
Panga	309 966	1 124 974
Krueng Sabee	137 625	305 779
Setia Bakti	45 583	208 142
Sampoi Niet	9 832	63 073
Darul Hikmah	4 469	12 615
Jaya	107 344	238 480
Indra Jaya	57 408	88 807
Aceh Jaya	771 214	2 324 942

Sumber/Source: Dinas Pertanian Kabupaten Aceh Jaya/Agriculture Service of Aceh Jaya Regency

5.5 PERIKANAN FISHERY

Tabel 5.5.1 Jumlah Pelaku Usaha Perikanan Tangkap Menurut Kecamatan dan Subsektor di Kabupaten Aceh Jaya, 2022
Number of Fisherman by Subdistrict and Subsector in Aceh Jaya Regency, 2022

Kecamatan Subdistrict	Nelayan Laut Sea Fisherman	Nelayan Perairan Umum Inland Waters Fisherman	Jumlah Total
(1)	(2)	(3)	(4)
Teunom	117	125	242
Pasie Raya	-	77	77
Panga	26	91	117
Krueng Sabee	153	35	188
Setia Bakti	126	99	225
Sampoi Niet	189	23	212
Darul Hikmah	85	25	110
Jaya	110	72	182
Indra Jaya	204	56	260
Aceh Jaya	1,010	603	1,613

Sumber/Source: Dinas Kelautan dan Perikanan Kabupaten Aceh Jaya/Oceanic and Fishery Service of Aceh Jaya Regency

Tabel
Table 5.5.2

Produksi Perikanan Tangkap Menurut Kecamatan dan Jenis Ikan di Kabupaten Aceh Jaya (ton), 2022
Production of Capture Fisheries by Subdistrict and Variety of Fish in Aceh Jaya Regency (ton) , 2022

Kecamatan Subdistrict	Tuna Tuna	Tenggiri Mackerel	Tongkol Tongkol	Kwee GT	Kerapu Grouper	Kakap Snapper
(1)	(2)	(3)	(4)	(5)	(6)	(7)
Teunom	29,4	26,2	100,3	40,6	5,1	-
Pasie Raya	-	-	-	-	-	-
Panga	-	4,1	23,5	1	1	-
Krueng Sabee	439	15,7	566,6	76,7	116	92,9
Setia Bakti	173,8	34,3	253,3	13,7	90,7	7,8
Sampoi Niet	91,8	29,1	160	16,5	65,3	39,7
Darul Hikmah	17,3	52,3	199,9	48,3	89,3	62,3
Jaya	79,6	31,9	142,1	33,7	60,7	32,3
Indra Jaya	192	13,2	214,2	35,9	71,3	59,5
Aceh Jaya	1 022,9	206,8	1659,8	266,4	499,4	294,5

Lanjutan Tabel/*Continued Table 5.5.2*

Kecamatan <i>Subdistrict</i>	Bawal <i>Pomfret</i>	Pari <i>Stingray</i>	Hiu <i>Shark</i>	Cumi <i>Squid</i>	Gurita <i>Octopus</i>	Ikan Lainnya <i>Others</i>
(1)	(8)	(9)	(10)	(11)	(12)	(13)
Teunom	7,8	11,3	3,7	4,2	...	216,6
Pasie Raya	-	-	-	-	...	32,7
Panga	8,2	1	1	0,2	...	168,3
Krueng Sabee	18,2	0,1	9,3	8,6	...	620
Setia Bakti	11,6	0,6	8,2	7,3	...	469,6
Sampoi Niet	9,9	31,3	39,5	4,6	...	287
Darul Hikmah	14,9	25,6	32,2	3,8	...	238,5
Jaya	10,7	4,7	10,7	7,1	...	390,7
Indra Jaya	14,5	9,5	10,8	6,7	...	470
Aceh Jaya	95,8	84,1	115,4	42,4	...	2893,4

Sumber/*Source*: Dinas Kelautan dan Perikanan Kabupaten Aceh Jaya/*Oceanic and Fishery Service of Aceh Jaya Regency*

Tabel 5.5.3 **Produksi Perikanan Tangkap Menurut Kecamatan dan Jenis Udang di Kabupaten Aceh Jaya (ton), 2022**
Production of Fish Capture by Subdistrict and Shrimps in Aceh Jaya Regency (ton) , 2022

Kecamatan Subdistrict	Udang Putih White Prawn	Udang Windu Tiger Prawn	Lobster	Udang Lainnya (Kelong) Banana Prawn
(1)	(2)	(3)	(4)	(5)
Teunom	5,6	5,1	15,1	33,7
Pasie Raya	-	-	-	-
Panga	-	-	-	0,1
Krueng Sabee	8,7	7,5	56,8	1,5
Setia Bakti	15,3	13,3	51	0,1
Sampoi Niet	17,9	15,8	42,5	-
Darul Hikmah	12,2	10,7	33	-
Jaya	14,3	12,2	32,4	-
Indra Jaya	20,4	18,4	56,9	-
Aceh Jaya	94,4	80,30	287,8	35,3

Sumber/Source: Dinas Kelautan dan Perikanan Kabupaten Aceh Jaya/Oceanic and Fishery Service of Aceh Jaya Regency

Tabel
Table 5.5.4**Produksi Perikanan Budidaya Menurut Kecamatan dan Jenis Perairan di Kabupaten Aceh Jaya (ton), 2022**
Production of Aquaculture by Subdistrict and Type of Water in Aceh Jaya Regency (ton), 2022

Kecamatan Subdistrict	Air Tawar (Kolam)	Air Payau (Tambak)	Budidaya Laut (KJA)	Perairan Umum (Keramba)	Jumlah
(1)	(2)	(3)	(4)	(5)	(6)
Teunom	-	-	-	-	-
Pasie Raya	0,94	-	-	-	-
Panga	7,283	-	-	-	7,28
Krueng Sabee	2,081	29,13	-	-	31,21
Setia Bakti	0,052	68,21	-	-	68,26
Sampoiet Niet	-	97,59	-	-	97,59
Darul Hikmah	-	1,56	-	-	1,56
Jaya	-	29,24	-	-	29,24
Indra Jaya	-	435,72	-	-	435,72
Aceh Jaya	10,35	661,44	-	-	670,86

Sumber/Source: Dinas Kelautan dan Perikanan Kabupaten Aceh Jaya/Oceanic and Fishery Service of Aceh Jaya Regency

Tabel
Table 5.5.5

Produksi Perikanan Budidaya Air Tawar Menurut Kecamatan di Kabupaten Aceh Jaya (ton), 2022
Production of Freshwater Cultivation by Subdistrict in Aceh Jaya Regency (ton), 2022

Kecamatan Subdistrict	Kolam				Keramba			Jumlah
	Ikan Mas	Ikan Nila	Ikan Lele	Ikan Lainnya	Ikan Mas	Ikan Nila	Ikan Lainnya	
(1)	(2)	(3)	(4)	(5)	(6)	(7)	(8)	(9)
Teunom	-	-	-	...	-	-	-	-
Pasie Raya	-	-	0,94	...	-	-	-	0,94
Panga	-	7,28	-	...	-	-	-	7,28
Krueng Sabee	-	-	2,08	...	-	-	-	2,08
Setia Bakti	-	0,05	-	...	-	-	-	0,05
Sampoi Niet	-	-	-	...	-	-	-	-
Darul Hikmah	-	-	-	...	-	-	-	-
Jaya	-	-	-	...	-	-	-	-
Indra Jaya	-	-	-	...	-	-	-	-
Aceh Jaya	-	7,33	3,02	...	-	-	-	10,35

Sumber/Source: Dinas Kelautan dan Perikanan Kabupaten Aceh Jaya/Oceanic and Fishery Service of Aceh Jaya Regency

Tabel
Table 5.5.6**Produksi Perikanan Budidaya Air Payau Menurut Kecamatan di Kabupaten Aceh Jaya (ton), 2022**
Production of Brackishwater Cultivation by Subdistrict in Aceh Jaya Regency (ton), 2022

Kecamatan Subdistrict	Ikan Bandeng	Udang Windu dan Vaname	Kepiting	Udang Vaname	Jumlah
(1)	(2)	(3)	(4)	(5)	(6)
Teunom	-	-	-	...	-
Pasie Raya	-	-	-	...	-
Panga	-	-	-	...	-
Krueng Sabee	-	28,56	-	...	28,56
Setia Bakti	-	66,87	-	...	66,87
Sampoi Niet	0,57	96,47	-	...	97,05
Darul Hikmah	-	3,53	-	...	3,53
Jaya	0,61	33,36	-	...	33,96
Indra Jaya	0,61	430,87	-	...	431,48
Aceh Jaya	1,79	659,66	-	...	661,45

Sumber/Source: Dinas Kelautan dan Perikanan Kabupaten Aceh Jaya/Oceanic and Fishery Service of Aceh Jaya Regency

Tabel 5.5.7 **Produksi Perikanan Budidaya Laut Menurut Kecamatan di Kabupaten Aceh Jaya (ton), 2022**
Production of Sea Cultivation by Subdistrict in Aceh Jaya Regency (ton), 2022


Kecamatan Subdistrict	Ikan Kerapu	Lobster	Rumput Laut	Lainnya/ Kakap, dll	Jumlah
(1)	(2)	(3)	(4)	(5)	(6)
Teunom	-	-	-	-	-
Pasie Raya	-	-	-	-	-
Panga	-	-	-	-	-
Krueng Sabee	-	-	-	-	-
Setia Bakti	-	-	-	-	-
Sampoi Niet	-	-	-	-	-
Darul Hikmah	-	-	-	-	-
Jaya	-	-	-	-	-
Indra Jaya	-	-	-	-	-
Aceh Jaya	-	-	-	-	-

Sumber/Source: Dinas Kelautan dan Perikanan Kabupaten Aceh Jaya/Oceanic and Fishery Service of Aceh Jaya Regency

<https://acehjayakab.bps.go.id>

6 INDUSTRI, PERTAMBANGAN, DAN ENERGI

INDUSTRY, MINING, AND ENERGY



Produksi listrik mengalami peningkatan, dari 46 341 581 kilowatt-jam (kWh) di tahun 2021 menjadi **46 861 521 kWh** di tahun 2022.



Listrik yang terjual di tahun 2022 menurun. Dari 39 143 394 kWh di tahun 2021 menjadi **35 967 853 kWh** di tahun 2022.

PENJELASAN TEKNIS

1. Pelanggan adalah individu atau kelompok, baik rumah tangga, perusahaan atau institusi non profit yang membeli air bersih dari perusahaan air bersih.
2. Air disalurkan adalah volume air bersih dari perusahaan air bersih

TECHNICAL NOTES

1. *Customers are individuals or groups, whether household, company or non-profit institutions that buy water supply from water supply establishment.*
2. *Distributed water is the volume of water supply from water supply establishment.*

<https://acehjayakab.bps.go.id>

Tabel
Table 6.1**Daya Terpasang, Produksi, dan Distribusi Listrik PT. PLN
(Persero) pada Cabang/Ranting PLN, 2020–2022**
***Installed Electricity Power, Production, and Distribution of
PT. PLN (Persero) at PLN Branch, 2020–2022***

Tahun Year	Daya Terpasang <i>Installed Electricity Power (KW)</i>	Produksi Listrik <i>Electricity Production (KWh)</i>	Listrik Terjual <i>Electricity Sold (KWh)</i>	Dipakai Sendiri <i>Own Used (KWh)</i>	Susut/ Hilang <i>Shrinkage/ Lost (KWh)</i>
(1)	(2)	(3)	(4)	(5)	(6)
2020	21 488	42 133 556	35 742 665	600 278	6 390 891
2021	23 359	46 341 581	39 143 394	2 288 602	4 684 165
2022	29 017	46 861 521	35 967 853	7 445 023	3 448 645

Sumber/Source: PT. PLN (Persero) Calang

Tabel
Table 6.2**Jumlah Pelanggan Listrik Menurut Kecamatan di
Kabupaten Aceh Jaya, 2020–2022**
**Number of Electricity Customers by Subdistrict in , 2020–
2022**

Kecamatan Subdistrict	2020	2021	2022
(1)	(2)	(3)	(4)
Teunom	4 321	5 011	...
Pasie Raya	2 227	2 330	...
Panga	2 870	2 650	...
Krueng Sabee	5 684	5 817	5 940
Setia Bakti	2 279	2 411	2 533
Sampoiniet	2 023	2 155	2 237
Darul Hikmah	1 431	1 563	1 650
Jaya	8 713	8 854	9 033
Indrajaya	1 651	1 783	1 843
Aceh Jaya	31 199	32 574	23 236

Sumber/Source: PT. PLN (Persero) Calang dan Teunom

Tabel
Table 6.3**Jumlah Pelanggan dan Air yang Disalurkan Menurut
Kecamatan di Kabupaten Aceh Jaya, 2022**
*Number of Customers and Distributed Water by Subdistrict
in Aceh Jaya Regency, 2022*

Kecamatan Subdistrict	Pelanggan Number of Customers	Air Disalurkan Distributed Water (m³)	Nilai Value (Rp)
(1)	(2)	(3)	(4)
Teunom	1 542	59 876	192 108 307
Pasie Raya	1 159	13 032	32 301 437
Panga	-	-	-
Krueng Sabee	3 548	423 446	1 262 578 726
Setia Bakti	346	28	90 666 825
Sampoiniet	-	-	-
Darul Hikmah	918	106	338 390 899
Jaya	1 287	152 023	529 078 615
Indrajaya	835	90 138	293 491 714
Aceh Jaya	9635	873 375	2 738 616 523

Sumber/Source: BLUD SPAM Tirta Monmata Kabupaten Aceh Jaya

Tabel
Table 6.4**Jumlah Pelanggan dan Air yang Disalurkan Menurut Pelanggan di Kabupaten Aceh Jaya, 2022**
Number of Customers and Distributed Water by Type of Customers in Aceh Jaya Regency, 2022

Kecamatan Subdistrict	Pelanggan Number of Customers	Air Disalurkan Distributed Water (m³)	Nilai Value (Rp)
(1)	(2)	(3)	(4)
Rumah Tangga/ <i>Household</i>	9 327	719 785	2 16 010 251
Instansi Pemerintah/ <i>Government Instituion</i>	107	79 749	203 752 624
Niaga/ <i>Trade</i>	201	73 844	118 853 648
Aceh Jaya	93 635	873 375	2 738 616 523

Sumber/*Source*: BLUD SPAM Tirta Monmata Kabupaten Aceh Jaya

<https://acehjayakab.bps.go.id>

7 **PARIWISATA** TOURISM

Jumlah Akomodasi dan Rumah Makan di Aceh Jaya



1 HOTEL



5 WISMA



82 RUMAH MAKAN

BOARDING P

Sebagian besar hotel, wisma, dan restoran berada di Kecamatan Krueng Sabee yang merupakan ibukota Kabupaten Aceh Jaya



<https://acehjayakab.bps.go.id>

PENJELASAN TEKNIS

1. Wisatawan mancanegara (wisman) ialah setiap pengunjung yang mengunjungi suatu negara di luar tempat tinggalnya, didorong oleh satu atau beberapa keperluan tanpa bermaksud memperoleh penghasilan di tempat yang dikunjungi dan lamanya kunjungan tersebut tidak lebih dari satu tahun (12 bulan). Definisi ini mencakup 2 (dua) kategori wisatawan mancanegara, yaitu :
 - a. Wisatawan (turis) ialah setiap pengunjung seperti definisi di atas yang tinggal paling sedikit 24 jam, akan tetapi tidak lebih dari 1 (satu) tahun di tempat yang dikunjungi, dengan maksud antara lain: berlibur, rekreasi, olah raga, bisnis, menghadiri pertemuan, studi, dan kunjungan dengan alasan kesehatan.
 - b. Excursionist ialah setiap pengunjung seperti definisi di atas yang tinggal kurang dari 24 jam di tempat yang dikunjungi (termasuk "Cruise passengers"). Cruise Passengers ialah setiap pengunjung yang tiba di suatu negara di mana mereka tidak menginap di akomodasi yang tersedia di negara tersebut, misalnya dengan kapal laut.
2. Rata-rata lama tinggal adalah rata-rata waktu tinggal wisatawan mancanegara di Indonesia untuk satu kali kunjungan.

TECHNICAL NOTES

1. *An International Visitor is any person visiting a country other than his usual place of residence for any reason other than for earning income in the country visited, and the length of stay is no more than one year (12 months). This definition covers two categories of foreign visitors, namely :*
 - a. *"Tourist" is any visitor staying for at least 24 hours, but no more than one year, in the country visited, with the intention of visiting, and for any of these purposes: Pleasure, recreation and sports, Business, visiting friends and relatives, missions, attending meetings, conferences, visit for health reasons and study.*
 - b. *"Excursionist" is any visitor staying less than 24 hours in the country visited including, "Cruise Passengers"; i.e. visitors arriving in a country without staying in any accommodation available in the visited country.*
2. *Average length of stay is the average stay duration of foreign visitor in Indonesia for one trip.*

3. Usaha penyediaan akomodasi adalah usaha yang menyediakan pelayanan penginapan yang dapat dilengkapi dengan pelayanan pariwisata lainnya. Usaha penyediaan akomodasi dapat berupa hotel, vila, pondok wisata, bumi perkemahan, persinggahan karavan, dan akomodasi lainnya yang digunakan untuk tujuan pariwisata.
 4. Hotel adalah penyediaan akomodasi secara harian berupa kamar-kamar di dalam satu bangunan yang dapat dilengkapi dengan jasa pelayanan makan dan minum, kegiatan hiburan dan atau fasilitas lainnya. Hotel terdiri dari hotel berbintang dan hotel non- bintang.
 5. Hotel bintang adalah usaha penyediaan jasa pelayanan penginapan, makan minum serta jasa lainnya bagi umum dengan menggunakan sebagian atau seluruh bangunan. Usaha ini dikelola secara komersial serta memenuhi ketentuan persyaratan sebagai hotel bintang (termasuk berlian) yang ditetapkan dalam surat keputusan instansi yang membinanya. Misalnya hotel bintang lima, hotel bintang empat dan seterusnya.
 6. Tingkat penghunian kamar hotel adalah persentase banyaknya malam kamar yang dihuni terhadap banyaknya malam kamar yang tersedia.
3. *The business of providing accommodation is a business that provides specialty services that can be equipped with other tourism services. It includes hotel, villa, cottage, camping, caravan stop, and other accommodation that are used for tourism purposes.*
 4. *Hotel is a daily supply of accommodation rooms within a building which can be equipped with eating and drinking services, entertainment activities and/or other facilities. Hotel consists of a classified hotel and a non-classified hotel.*
 5. *A star hotel is the business of providing an accommodation, eating and drinking as well as other services for the public by using a building or a part of a building. It is managed commercially and meets specified requirements as a star hotel (including diamonds) set forth in the decree of fostering agency. For example, five star hotel, four star hotel, and so on.*
 6. *Room occupancy rate is the number of room-nights occupied divided by the number of room-nights available, multiplied by 100 percent.*

7. Rata-rata lamanya tamu menginap adalah banyaknya malam tempat tidur yang terpakai (malam tamu) dengan banyaknya tamu yang menginap di hotel atau akomodasi lainnya.
7. *Average length of stay is the number of bed-nights used (guest night) divided by the number of guests coming to spend the night at the accommodation.*

<https://acehjayakab.bps.go.id>

Tabel
Table 7.1**Jumlah Rumah Makan/Restoran Menurut Kecamatan,
2019–2022**
Number of Restaurants by Subdistrict, 2010–2021

Kecamatan Subdistrict	2019	2020	2021	2022
(1)	(2)	(3)	(4)	(5)
Teunom	11	15	15	16
Pasie Raya	1	1	2	4
Panga	2	2	3	4
Krueng Sabee	20	23	23	24
Setia Bakti	8	9	9	10
Sampoiniet	3	3	4	4
Darul Hikmah	3	3	4	4
Jaya	9	11	12	12
Indrajaya	3	3	3	4
Aceh Jaya	60	70	75	82

Sumber/Source: Dinas Perindustrian dan Perdagangan Kabupaten Aceh Jaya/Industrial and Trade Services of Aceh Jaya Regency

Tabel
Table 7.2

Jumlah Hotel dan Akomodasi Lainnya Menurut Klasifikasi di Kabupaten Aceh Jaya 2014–2022
Number of Hotel and Other Accomodations by Classification in Aceh Jaya Regency, 2014–2022

Tahun Year	Hotel/Hotels				Akomodasi Lainnya Other Accomodation
	Bintang 1 1 Star	Bintang 2 2 Star	Bintang 3 3 Star	Bintang 4 4 Star	
(1)	(2)	(3)	(5)	(5)	(6)
2014	-	-	-	-	6
2015	-	-	-	-	5
2016	-	-	-	-	5
2017	-	-	-	-	5
2018	-	-	-	-	5
2019	-	-	-	-	4
2020	1	-	-	-	3
2021	1	-	-	-	5
2022	1	-	-	-	5

Sumber/Source: BPS-Survei Perusahaan/Usaha Jasa Akomodasi/*Accommodation Services Establishment Survey*

<https://acehjayakab.bps.go.id>

8 TRANSPORTASI DAN KOMUNIKASI

TRANSPORTATION AND COMMUNICATION

Panjang dan Kondisi Jalan
di Kabupaten Aceh Jaya
Tahun 2022

Total panjang jalan di 9 Kecamatan
Kabupaten Aceh Jaya Tahun 20212

720,84 km

144,6 km
merupakan
kewenangan
negara

25km
merupakan
kewenangan
provinsi

551,24 km
merupakan
kewenangan
kabupaten



46,6 %
Kondisi Jalan Baik



21,9%
Kondisi Jalan Rusak



13,1%
Kondisi Jalan
Sedang



18,4%
Kondisi Jalan
Rusak berat

<https://acehjayakab.bps.go.id>

PENJELASAN TEKNIS

1. **Kendaraan bermotor** adalah setiap kendaraan yang digerakkan oleh peralatan teknik yang ada pada kendaraan tersebut, biasanya digunakan untuk angkutan orang atau barang di atas jalan raya selain kendaraan yang berjalan di atas rel, Kendaraan bermotor yang dicatat adalah semua jenis kendaraan kecuali kendaraan bermotor TNI/Polri dan Korps Diplomatik,
2. **Mobil penumpang** adalah setiap kendaraan bermotor yang dilengkapi dengan tempat duduk untuk sebanyak-banyaknya delapan orang, tidak termasuk tempat duduk untuk pengemudi, baik dilengkapi atau tidak dilengkapi bagasi,
3. **Mobil bis** adalah setiap kendaraan bermotor yang dilengkapi dengan tempat duduk untuk lebih dari delapan orang, tidak termasuk tempat duduk untuk pengemudi, baik dilengkapi atau tidak dilengkapi bagasi,
4. **Mobil truk** adalah setiap kendaraan bermotor yang digunakan untuk angkutan barang, selain mobil penumpang, mobil bis dan kendaraan bermotor roda dua,
5. **Kereta api** adalah kendaraan dengan tenaga gerak (listrik, diesel atau tenaga uap) yang berjalan sendiri maupun dirangkaikan dengan kendaraan lain, yang akan atau sedang bergerak di atas rel, terdiri dari kereta penumpang dan kereta barang,

TECHNICAL NOTES

1. **Motor vehicles** are any kind of vehicles motorized by machine set up in those vehicles, they are usually used for transporting peoples or goods on roads except vehicles moving along a railway line, The data cover all kinds of motor vehicles except those belong to Indonesia Army Force Indonesian State Police and Diplomatic Corps,
2. **Passenger cars** are any motor vehicles with no more than eight seats, excluding seat for driver, it can be with or without hoot,
3. **Buses** are large passenger cars having seats for more than eight passengers, excluding seat for driver, it can be with or without hoot,
4. **Trucks** are any motor vehicles used to transport goods excluding passenger cars, buses, and motorcycles,
5. **Train** is a coach or a number of coaches joined together, moving along a railway line, It can be passenger train or freight train,

6. **Kilometer penumpang** adalah jumlah kilometer dari semua penumpang yang berangkat, Besaran ini merupakan penjumlahan jarak asal tujuan masing-masing penumpang,
7. **Rata-rata jarak perjalanan per penumpang** adalah rata-rata yang ditempuh oleh setiap penumpang, atau jumlah kilometer penumpang dibagi dengan jumlah penumpang berangkat,
8. **Kilometer ton** adalah jumlah kilometer semua ton yang diangkut, Besaran ini merupakan hasil penjumlahan jarak asal tujuan masing-masing barang dalam ton,
9. **Rata-rata jarak angkut barang** adalah rata-rata jarak yang ditempuh oleh setiap ton barang atau jumlah kilometer ton dibagi dengan ton dimuat,
10. **Kunjungan kapal** adalah kapal yang datang di pelabuhan baik untuk berlabuh di perairan maupun bersandar di dermaga,
11. **Gross Ton (GT)** adalah volume ruangan kapal dalam m³, kecuali terowongan, lubang poros baling-baling, tempat jangkar, dan alas ganda,
12. **Sertifikat Operator Pesawat Udara** adalah tanda bukti terpenuhinya standar dan prosedur dalam pengoperasian pesawat udara oleh perusahaan angkutan udara niaga,
13. **Sertifikat Pengoperasian**
6. **Passenger kilometer** is total kilometers of all departing passenger, This measurement is the sum of distance between the place of origin and the place of destination taken by all passengers,
7. **Mean distance of journey per passenger** is mean distance taken by each passenger or total of passenger-kilometer divided by the number of departing passengers,
8. **Ton-kilometer** is total kilometer of all cargoes carried, This is the sum of distance from area of origin to area of destination for each ton of cargoes,
9. **Mean distance of cargoes loaded** is mean distance of each ton of cargoes loaded or total ton-kilometer divided by total ton of cargoes loaded,
10. **Ship call** is a ship arriving at a port either for mooring or berthing,
11. **Gross Ton (GT)** is total volume of all room in a ship (m³), excluding the volume of tunnel, the axle of propellers, the anchor, and the chain locker,
12. **Aircraft Operator Certificate (AOC)** is clearance of compliance to the standards and procedures in aircraft operations by the commercial air transport companies,
13. **Operating Certificate (OC)** is

Pesawat Udara adalah tanda bukti terpenuhinya standar dan prosedur dalam pengoperasian pesawat udara untuk kegiatan angkutan udara bukan niaga,

clearance of compliance to the standards and procedures in aircraft operations for non commercial air transport activities,

14. **Kantor Pos** adalah tempat pemberi pelayanan komunikasi tertulis dan atau surat elektronik, layanan paket, layanan logistik, layanan transaksi keuangan, dan layanan keagenan pos untuk kepentingan umum, Rumah pos berfungsi sama seperti kantor pos dan kantor pos pembantu, bedanya rumah pos biasanya terletak di daerah terpencil,

14. **Post Office** is a service provider facility of written communication and or electronic mail, parcel service, logistics services, financial transaction services, and postal services to the public, Postal house has the same function as the post office and subsidiary of post office, the difference is that postal house is usually located in remote areas,

15. **Telekomunikasi** adalah setiap pemancaran, pengiriman dan atau penerimaan dari setiap informasi dalam bentuk tanda-tanda, isyarat, tulisan, gambar, suara dan bunyi melalui sistem kawat, optik, radio atau sistem elektromagnetik lainnya,

15. **Telecommunication** includes every transmitting, delivering and or receiving from every information of marking, signal, article, picture, sound and voice through strand of wire system, optic, radio or other electromagnetic system,

16. **Jaringan telekomunikasi** adalah rangkaian perangkat telekomunikasi dan kelengkapannya yang digunakan dalam bertelekomunikasi,

16. **Telecommunication network** is peripheral network of telecommunication and its equipment used in the means of telecommunication,

17. Telepon tetap kabel dalam Susenas disebut **telepon rumah** adalah jaringan telekomunikasi menggunakan perangkat telepon tetap dengan kabel yang secara umum diatur oleh standar-standar teknis dengan menggunakan suatu nomor telepon, dikenal pula sebagai Public Switched Telephone Network (PSTN), Pada umumnya dimanfaatkan untuk telepon rumah dan jaringan internet, memiliki kemampuan menghantarkan sinyal dengan kuat

17. Fixed line telephone based on Susenas called **home phone** is a telecommunication network using fixed line telephone device which is generally regulated by technical standards, using a phone number, also known as the Public Switched Telephone Network (PSTN), It is generally used for home phone and Internet networks, has the ability to deliver a strong and clear signal with a relatively low cost,

dan jelas dengan biaya yang relatif lebih murah,

- 18. Telepon bergerak seluler** adalah perangkat telekomunikasi elektronik yang mempunyai kemampuan dasar yang sama dengan telepon tetap kabel, namun dapat dibawa ke mana-mana (portable, mobile) dan tidak perlu disambungkan dengan jaringan telekomunikasi kabel. Selain berfungsi sebagai telepon, telepon selular modern biasanya mendukung layanan tambahan seperti Short Messages Services (SMS), Multimedia Messages Service (MMS), e-mail dan akses Internet, aplikasi bisnis dan permainan, serta fotografi. Saat ini, Indonesia mempunyai dua sistem jaringan telepon bergerak seluler yaitu Global System for Mobile Telecommunications (GSM) dan CDMA,
- 18. Cellular mobile phone** is an electronic telecommunication device which has the same basic capabilities with fixed cables, but can be taken anywhere (portable, mobile) and does not need to be connected to the wired telecommunications networks. In addition to functioning as a telephone, modern mobile phone typically supports additional services such as Short Messages Services (SMS), Multimedia Messages Service (MMS), e-mail and access to the Internet, business applications and games, as well as photography. Currently, Indonesia has two cellular mobile telephone network system that are GSM (Global System for Mobile Telecommunications) and Code Division Multiple Access (CDMA),
- 19. Internet** adalah sebuah jaringan komputer publik di seluruh dunia, Internet menyediakan akses ke sejumlah layanan komunikasi termasuk World Wide Web dan membawa email, berita, hiburan dan file data,
- 19. The internet** is a worldwide public computer network. It provides access to a number of communication services including the World Wide Web and carries e-mail, news, entertainment and data files,
- 20.** Penyiaran Radio mencakup penyiaran sinyal suara melalui studio penyiaran radio dan fasilitas untuk transmisi program yang berhubungan dengan masyarakat, termasuk mengumpulkan dan menyalurkan program melalui kabel atau satelit, internet (stasiun radio internet), termasuk penyiaran data yang terintegrasi dengan penyiaran radio,
- 20.** Radio broadcasting includes voice signals broadcasting through radio broadcasting studios and facilities for the programs transmission related to community, including collecting and distributing programs via cable or satellite, internet (internet radio station), including integrated data broadcasting with radio broadcasting,
- 21.** Penyiaran dan pemrograman
- 21. Broadcasting and television**

televisi mencakup pembuatan program saluran televisi lengkap dari komponen program yang dibeli (seperti film, dokumenter, dan lain-lain), komponen program yang dihasilkan sendiri (seperti berita lokal, laporan langsung) atau kombinasi keduanya, pemrograman dari saluran video atas dasar permintaan, dan penyiaran data yang diintegrasikan dengan siaran televisi, Program televisi lengkap dapat disiarkan sendiri atau melalui distribusi pihak ke tiga, seperti perusahaan kabel atau provider televisi satelit, Pemrograman dapat bersifat umum atau khusus (misalnya format terbatas seperti program berita, olah raga, pendidikan atau program yang ditujukan untuk anak muda), dapat dibuat dengan bebas tersedia untuk pemakai atau dapat hanya tersedia atas dasar langganan,

programming includes the manufacture of a complete television channel program from purchased program components (such as films, documentaries, etc.), own produced program components (such as local news, live reports) or a combination of both, the programming of the video channel on the basis of demand, and data broadcasting integrated with television broadcasting, Complete television program can broadcast their own or through a third party distribution, such as cable companies or satellite television providers, Programming can be general or specific (e.g, limited formats such as news programs, sports, education or programs aimed at young people), can be made freely available to users or can only available on a subscription basis,

22. Penerbitan surat kabar, jurnal, dan buletin/Majalah mencakup usaha penerbitan surat kabar dan surat kabar iklan, jurnal, buletin, majalah umum dan teknis, komik termasuk penerbitan jadwal radio dan televisi, dan sebagainya,

22. *Newspapers, journals, and bulletin/magazine publishing include newspapers and newspaper advertisements, journals, bulletin, general and technical magazines, comic, including radio and television schedule publishing, and so on,*

23. **Koran atau surat kabar** adalah suatu penerbitan yang ringan dan mudah dibuang, biasanya dicetak pada kertas berbiaya rendah yang disebut kertas koran, yang berisi berita-berita terkini dalam berbagai topik, Topiknya bisa berupa even politik, kriminalitas, olahraga, tajuk rencana, dan cuaca, Jenis surat kabar umum biasanya diterbitkan setiap hari, kecuali pada hari-hari libur, Surat kabar sore juga umum di beberapa negara, Selain itu,

23. **Newspaper** is a lightweight publication but easily disposed of, usually printed on low-cost paper called newsprint, containing the latest news on various topics, Topics can include political events, crime, sports, editorials, and weather, Common types of newspapers are usually published daily, except on holidays, Afternoon newspapers are also common in some countries, In addition, there is also a weekly newspaper that is usually

juga terdapat surat kabar mingguan yang biasanya lebih kecil dan kurang prestisius dibandingkan dengan surat kabar harian dan isinya biasanya lebih bersifat hiburan,

smaller and less prestigious than the daily newspaper and its contents are usually more entertainment,

- 24. Tabloid** adalah istilah suatu format surat kabar yang lebih kecil (597 mm × 375 mm) dari ukuran standar koran harian, Istilah ini biasanya dikaitkan dengan penerbitan surat kabar reguler non harian (bisa mingguan, dwimingguan, dll), yang terfokus pada hal-hal yang lebih “tidak serius”, terutama masalah selebritas, olah raga, kriminal, dll,
- 24. *Tabloid*** is a smaller term format of newspaper (597 mm × 375 mm) than a standard size daily newspaper, This term is usually associated with the publishing of non-daily regular newspapers (can be weekly, biweekly, etc.), which focus on the things that are “not too serious”, especially the problem of celebrity, sports, crime, etc,
- 25. Jurnal** adalah majalah yang khusus memuat artikel dalam suatu bidang ilmu tertentu,
- 25. *Journal*** is a special magazine that publish an article in a particular field of science,
- 26. Buletin** adalah publikasi organisasi yang mengangkat perkembangan suatu topik atau aspek tertentu dan diterbitkan/dipublikasikan secara teratur (berkala) dalam waktu yang relatif singkat (harian hingga bulanan), Buletin ditujukan kepada khalayak yang lebih sempit, yang berkaitan dengan bidang tertentu saja, Tulisan dalam buletin umumnya singkat dan padat (mirip berita), menggunakan bahasa yang formal, dan banyak istilah teknis berkaitan dengan bidang tersebut,
- 26. *Bulletin*** is a publication of an organization that raised the development of a particular topic or aspect and issued/published regularly (periodically) in a relatively short time (daily to monthly), Bulletin is addressed to a narrower audience, which relates to a particular field, Posts in bulletin are generally short and concise (similar to news), using formal language and a lot of technical terms related to the field,
- 27. Majalah** adalah penerbitan berkala yang berisi bermacam-macam artikel dalam subyek yang bervariasi, Majalah biasa diterbitkan mingguan, dwimingguan atau bulanan, Majalah biasanya memiliki artikel mengenai topik populer yang ditujukan kepada masyarakat umum dan ditulis dengan
- 27. *Magazine*** is a periodical publication containing a variety of articles on varied subjects, Regular magazine published weekly, biweekly or monthly, Magazines usually have articles on popular topics which are addressed to the general public and written in a style that is easily understood by many

gaya bahasa yang mudah dimengerti oleh banyak orang,

people,

28. Oplah adalah jumlah barang yang tercetak dalam satuan eksemplar,

28. *The circulation* is the number of items printed in units of copies,

29. Bioskop adalah pertunjukkan yang diperlihatkan dengan gambar (film) yang disorot sehingga dapat bergerak, Bioskop juga diartikan sebagai tempat untuk menonton pertunjukkan film dengan menggunakan layar lebar, dimana gambar film diproyeksikan ke layar menggunakan proyektor,

29. *Cinema* is a show that is shown with the image (film) highlighted so it can move, Cinema also be interpreted as a place to watch the shows using a wide screen movies, where the film images projected onto a screen using a projector,

<https://acehjayakab.bps.go.id>

8.1 TRANSPORTASI TRANSPORTATION

Tabel 8.1.1 Panjang Jalan Menurut Tingkat Kewenangan Pemerintahan di Kabupaten Aceh Jaya (km), 2020-2022
Length of Roads and Level of Government Authority in Aceh Jaya Regency (km), 2020-2022

Tahun Years	Pemerintahan yang Berwenang Mengelola Level of Government Authority			Jumlah Total
	Negara State	Provinsi Province	Kabupaten/Kota Regency/City	
(1)	(2)	(3)	(4)	(5)
2020	144.60	25.00	551.24	720.84
2021	144.60	25.00	551.24	720.84
2022	144.60	25.00	551.24	720.84

Catatan/Note:

Sumber/Source: : Dinas Pekerjaan Umum dan Perumahan Rakyat Kabupaten Aceh Jaya/ Public Works and Public Housing Agency of Aceh Jaya Regency

Tabel 8.1.2 Panjang Jalan Menurut Jenis Permukaan Jalan di Kabupaten Aceh Jaya (km), 2020-2022
Length of Roads by Type of Road Surface in Aceh Jaya Regency (km), 2020-2022

Tahun Years	Jenis Permukaan Jalan ¹ Type of Road Surface			Jumlah Total
	Aspal Pavement	Tidak Diaspal Not Paved	Lainnya Other	
(1)	(2)	(3)	(4)	(5)
2020	412.89	307.95	-	720.84
2021	255.49	295.75	-	551.24
2022	267.09	284.15	-	551.24

Catatan/Note: ¹ untuk data panjang jalan menurut jenis permukaan tahun 2021 dan 2022 tidak mencakup data jalan negara dan provinsi.

Sumber/Source: : Dinas Pekerjaan Umum dan Perumahan Rakyat Kabupaten Aceh Jaya/ *Public Works and Public Housing Agency of Aceh Jaya Regency*

Tabel
Table 8.1.3**Panjang Jalan Menurut Kondisi Jalan di Kabupaten Aceh
Jaya (km), 2020-2022**
***Length of Roads by Road Condition in Aceh Jaya Regency
(km), 2020-2022***

Tahun <i>Years</i>	Kondisi Jalan <i>Road Condition</i>				Jumlah <i>Total</i>
	Baik <i>Good</i>	Sedang <i>Moderate</i>	Rusak <i>Damaged</i>	Rusak Berat <i>Severely Damaged</i>	
(1)	(2)	(3)	(4)	(5)	(6)
2020	376,11	68,84	152,01	123,88	720,84
2021	245,41	68,84	133,39	103,60	551,24
2022	257,01	71,84	120,79	101,60	551,24

Catatan/Note:

Sumber/Source : Dinas Pekerjaan Umum dan Perumahan Rakyat Kabupaten Aceh Jaya/ *Public Works and Public Housing Agency of Aceh Jaya Regency*

8.2 KOMUNIKASI COMMUNICATION

Tabel 8.2.1 Jumlah Kantor Pos Pembantu Menurut Kecamatan di Kabupaten Aceh Jaya, 2017–2022
Number of Auxiliary Post Office by Sub Districts in Aceh Jaya Regency, 2017–2022

Kecamatan Subdistrict	Kode Pos Post Code	2017	2018	2019	2020	2021	2022
(1)	(2)	(3)	(4)	(5)	(6)	(7)	(8)
1. Teunom	23653	1	1	1	1	1	1
2. Pasie Raya	23653	-	-	-	-	-	-
3. Panga	23653	-	-	-	-	-	-
4. Krueng Sabee	23654	1	1	1	1	1	1
5. Setia Bakti	23655	-	-	-	-	-	-
6. Sampoiniet	23656	1	1	1	1	1	1
7. Darul Hikmah	23656	-	-	-	-	-	-
8. Jaya	23657	1	1	1	1	1	1
9. Indrajaya	23657	-	-	-	-	-	-
Aceh Jaya		4	4	4	4	4	4

Sumber/Source : Kantor Pos Calang / *Post Office of Calang*

<https://acehjayakab.bps.go.id>

9 PERBANKAN, KOPERASI DAN HARGA-HARGA

BANKING, COOPERATIVE AND PRICES



64

Jumlah Koperasi Aktif di Aceh Jaya pada tahun 2022

Jumlah Koperasi berdasarkan Jenisnya

11 KUD

3 KPR

2 KOPPAS

139 lainnya



Dari berbagai jenis koperasi lainnya, koperasi yang paling banyak di Aceh Jaya adalah Koperasi Nelayan dan Perkebunan



<https://acehjayakab.bps.go.id>

PENJELASAN TEKNIS

1. Kantor bank terdiri dari Kantor Cabang (KC), Kantor Cabang Pembantu (KCP), dan Kantor di bawah KCP
2. Uang kartal terdiri atas uang kertas dan uang logam yang berlaku, tidak termasuk uang kas pada Kantor Perbendaharaan dan Kas Negara (KPKN) dan bank umum.
3. Uang giral terdiri atas rekening giro, kiriman uang, simpanan berjangka, dan tabungan dalam rupiah yang sudah jatuh waktu, yang seluruhnya merupakan simapanan penduduk dalam rupiah pada sistem moneter
4. Uang kuasi terdiri atas simpanan berjangka dan tabungan penduduk pada bank umum, baik dalam rupiah maupun valuta asing.
5. Koperasi adalah badan usaha yang beranggotakan orang seorang atau badan hukum koperasi dengan melandaskan kegiatannya berdasarkan prinsip koperasi sekaligus sebagai gerakan ekonomi rakyat yang berdasar atas asas kekeluargaan
6. Sisa hasil usaha koperasi merupakan pendapatan koperasi yang diperoleh dalam satu tahun buku dikurangi dengan biaya, penyusutan dan kewajiban lainnya termasuk pajak dalam tahun buku yang bersangkutan.

TECHNICAL NOTES

1. *Bank office consist of branch office (KC), sub branch office (KCP), and offices under KCP*
2. *Currency consists of legal bank notes and coins excluding cash in the government treasury offices and commercial banks.*
3. *Demand deposit comprises current accounts, transfer, natured time, and saving deposits in rupiah, held by resident in the monetary system*
4. *Quasi money consists of time and savings deposits in rupiah and foreign currency held by resident in commercial banks.*
5. *Cooperative is an establishment that its members are people or establishments with legal status of cooperative and its activities based on people economic movement.*
6. *Net profit of cooperative is gross income in one year minus expenses, depreciation, and other liabilities including taxes in current year*

Tabel 9.1
Table**Jumlah Koperasi Aktif Menurut Kecamatan di Kabupaten Aceh Jaya, 2019–2022**
Number of Active Cooperative by Subdistrict in Aceh Jaya Regency, 2019–2022

Kecamatan Subdistrict	2019	2020	2021	2022
(1)	(2)	(3)	(4)	(5)
Teunom	4	7	6	6
Pasie Raya	1	2	3	3
Panga	2	2	4	4
Krueng Sabee	8	10	18	21
Setia Bakti	7	7	6	7
Sampoiniet	2	3	8	7
Darul Hikmah	2	5	3	5
Jaya	7	9	8	9
Indra Jaya	-	1	2	2
Aceh Jaya	33	46	58	64

Sumber/Source: : Dinas Perindustrian dan Perdagangan Kabupaten Aceh Jaya/Industrial and Trade Services of Aceh Jaya Regency

Tabel
Table 9.1.2**Jumlah Koperasi Menurut Jenis Koperasi dan Kecamatan di Kabupaten Aceh Jaya, 2022**
Number of Cooperatives by Type of Cooperative and Subdistrict in Aceh Jaya Regency, 2022

Kecamatan Subdistricts	Jenis Koperasi/Type of Cooperative					Jumlah Total
	KUD	KPRI	KOPKAR	KOPPAS	Lainnya Other	
(1)	(2)	(3)	(4)	(5)	(6)	(7)
1. Teunom	1	-	-	1	13	15
2. Pasie Raya	1	-	-	-	8	9
3. Panga	1	-	-	-	14	15
4. Krueng Sabee	-	2	-	-	43	45
5. Setia Bakti	1	-	-	-	13	14
6. Sampoiniet	2	1	-	-	13	16
7. Darul Hikmah	2	-	-	-	10	12
8. Jaya	1	-	-	1	19	21
9. Indra Jaya	2	-	-	-	6	8
Aceh Jaya	11	3	0	2	139	155

Sumber/Source: : Dinas Perindustrian dan Perdagangan Kabupaten Aceh Jaya/Industrial and Trade Services of Aceh Jaya Regency

<https://acehjayakab.bps.go.id>

10 PENGELUARAN PENDUDUK DAN KONSUMSI MAKANAN

POPULATION EXPENDITURE AND FOOD CONSUMPTION



Rata-rata pengeluaran per kapita sebulan penduduk Kabupaten Aceh Jaya tahun 2022

Rp 1.243.595

Persentase Tertinggi Komoditas Bukan Makanan*



16,55%
Perumahan dan fasilitas rumah tangga



10,50%
Aneka komoditas dan jasa



5,09%
Pakaian, alas kaki, dan tutup kepala

Persentase Tertinggi Komoditas Makanan*

16,83%
Makanan dan minuman jadi



9,99%
Rokok



8,01%
Ikan/udang/cumi/kerang



*dihitung terhadap total pengeluaran

Sumber: Survei Sosial Ekonomi Nasional (SUSENAS) 2021

<https://acehjayakab.bps.go.id>

PENJELASAN TEKNIS

TECHNICAL NOTES

1. Pengeluaran rata-rata per kapita adalah biaya yang dikeluarkan untuk konsumsi semua anggota rumah tangga selama sebulan baik yang berasal dari pembelian, pemberian maupun produksi sendiri dibagi dengan banyaknya anggota rumah tangga dalam rumah tangga tersebut

1. *Per capita Average Expenditure is the cost spent for all household members consumption during the month, whether from purchasing, giving or own production, divided by the number of household members in the household*

<https://acehjayakab.bps.go.id>

Tabel
Table 10.1

**Rata-rata Pengeluaran per Kapita Sebulan Menurut
Kelompok Komoditas (rupiah) di Kabupaten Aceh Jaya,
2021 dan 2022**
*Monthly Average Expenditure per Capita by Commodity
Group (rupiahs) in Aceh Jaya Regency, 2021 and 2022*

Kelompok Komoditas/Commodity Group	2021	2022
(1)	(2)	(3)
Makanan/Food		
Padi-padian/ <i>Cereals</i>	89 965	89 509
Umbi-umbian/ <i>Tubers</i>	6 608	5 754
Ikan/udang/cumi/kerang/ <i>Fish/shrimp/common squid/shells</i>	102 684	99 602
Daging/ <i>Meat</i>	18 580	26 809
Telur dan susu/ <i>Eggs and milk</i>	22 213	27 048
Sayur-sayuran/ <i>Vegetables</i>	49 102	52 657
Kacang-kacangan/ <i>Legumes</i>	7 261	7 096
Buah-buahan/ <i>Fruits</i>	34 494	37 21
Minyak dan kelapa/ <i>Oil and coconut</i>	17 656	19 249
Bahan minuman/ <i>Beverage stuffs</i>	19 514	17 376
Bumbu-bumbuan/ <i>Spices</i>	12 196	13 060
Konsumsi lainnya/ <i>Miscellaneous food items</i>	8 462	9 668
Makanan dan minuman jadi/ <i>Prepared food and beverages</i>	246 848	209, 44
Rokok/ <i>Cigarettes</i>	128 869	124 235
Jumlah makanan/Total food	761 452	738 528
Bukan makanan/Non-food		
Perumahan dan fasilitas rumah tangga/ <i>Housing and household facilities</i>	204 407	205 771
Aneka komoditas dan jasa/ <i>Goods and services</i>	131 210	130 622
Pakaian, alas kaki, dan tutup kepala/ <i>Clothing, footwear, and headgear</i>	65 776	63 338
Komoditas tahan lama/ <i>Durable goods</i>	80 320	43 585
Pajak, pungutan, dan asuransi/ <i>Taxes and insurance</i>	52 466	54 412
Keperluan pesta dan upacara/kenduri/ <i>Parties and ceremonies</i>	7 700	7 339
Jumlah bukan makanan/Total non-food	541 880	505 067
Jumlah/Total	1 303 332	1 243 595

Sumber/Source: BPS, Survei Sosial Ekonomi Nasional (Susenas) Maret/BPS-Statistics Indonesia, National Socioeconomic Survey March

Tabel
Table 10.2**Persentase Pengeluaran per Kapita Sebulan Menurut Kelompok Komoditas di Kabupaten Aceh Jaya, 2021 dan 2022**
Percentage of Monthly Expenditure per Capita by Commodity Group in Aceh Jaya Regency, 2021 and 2022

Kelompok Komoditas/Commodity Group	2021	2022
(1)	(2)	(3)
Makanan/Food		
Padi-padian/ <i>Cereals</i>	6,67	7,20
Umbi-umbian/ <i>Tubers</i>	0,51	0,46
Ikan/udang/cumi/kerang/ <i>Fish/shrimp/common squid/shells</i>	7,88	8,01
Daging/ <i>Meat</i>	1,43	2,16
Telur dan susu/ <i>Eggs and milk</i>	1,70	2,17
Sayur-sayuran/ <i>Vegetables</i>	3,77	4,23
Kacang-kacangan/ <i>Legumes</i>	0,56	0,57
Buah-buahan/ <i>Fruits</i>	2,65	2,98
Minyak dan kelapa/ <i>Oil and coconut</i>	1,35	1,55
Bahan minuman/ <i>Beverage stuffs</i>	1,50	1,40
Bumbu-bumbuan/ <i>Spices</i>	0,94	1,05
Konsumsi lainnya/ <i>Miscellaneous food items</i>	0,65	0,78
Makanan dan minuman jadi/ <i>Prepared food and beverages</i>	18,94	16,83
Rokok/ <i>Cigarettes</i>	9,89	9,99
Jumlah makanan/Total food	58,42	59,39
Bukan makanan/Non-food		
Perumahan dan fasilitas rumah tangga/ <i>Housing and household facilities</i>	15,68	16,55
Aneka komoditas dan jasa/ <i>Goods and services</i>	10,07	10,50
Pakaian, alas kaki, dan tutup kepala/ <i>Clothing, footwear, and headgear</i>	5,05	5,09
Komoditas tahan lama/ <i>Durable goods</i>	6,16	3,50
Pajak, pungutan, dan asuransi/ <i>Taxes and insurance</i>	4,03	4,38
Keperluan pesta dan upacara/kenduri/ <i>Parties and ceremonies</i>	0,59	0,59
Jumlah bukan makanan/Total non-food	41,58	40,61
Jumlah/Total	100,00	100,00

Sumber/Source: BPS, Survei Sosial Ekonomi Nasional (Susenas) Maret/BPS-Statistics Indonesia, National Socioeconomic Survey March

Tabel
Table 10.3

Persentase Penduduk Menurut Kuintil Pengeluaran Per Kapita Sebulan di Kabupaten Aceh Jaya, 2021 dan 2022
Percentage of Population by Capita Spending Quintile per Month in Aceh Jaya Regency, 2021 and 2022

Kuintil Pengeluaran Spending Quintile (Rp)	2021	2022
(1)	(2)	(3)
1	11,51	18,76
2	18,11	19,41
3	19,01	19,07
4	23,54	17,27
5	27,83	25,49
Jumlah/Total	100,00	100,00

Sumber/Source: BPS, Survei Sosial Ekonomi Nasional (Susenas) Maret/BPS-Statistics Indonesia, National Socioeconomic Survey March

11 PERDAGANGAN TRADE

Sarana Perdagangan di Kabupaten Aceh Jaya Tahun 2022



35 Pasar



263 Toko



259 Kios



44 Warung

Jumlah Pedagang di Kabupaten Aceh Jaya

Pedagang Besar	25
Pedagang Menengah	57
Pedagang Kecil	...

PENJELASAN TEKNIS

1. Sistem pencatatan Statistik Ekspor dan Impor adalah "General Trade" dengan wilayah pencatatan meliputi seluruh wilayah kepabeanan Indonesia,
2. Pengesahan dokumen kepabeanan ekspor dan impor dilakukan oleh Bea dan Cukai berdasarkan Persetujuan Muat/Bongkar Barang,
3. Data ekspor berasal dari dokumen kepabeanan BC 3,0 atau yang disebut dokumen Pemberitahuan Ekspor Barang (PEB) yang diisi oleh eksportir,
4. Data impor berasal dari dokumen kepabeanan BC 2,0 atau yang disebut dokumen Pemberitahuan Impor Barang (PIB), Pemberitahuan Impor Barang Khusus (PIBK), Pemberitahuan Pabean Free Trade Zone (PPFTZ) dan dokumen kepabeanan BC 2,3 yang mencatat impor barang dari Luar Negeri ke Kawasan Berikat,
5. Barang-barang yang dikirim ke luar negeri untuk diolah dicatat sebagai ekspor, sedangkan hasil olahan yang dikembalikan ke Indonesia dicatat sebagai impor,
6. Barang-barang luar negeri yang diolah di dalam negeri dicatat sebagai barang impor meskipun barang olahan tersebut akan kembali ke luar negeri,
7. Barang-barang yang tidak dicakup dalam pencatatan:
 - a, Pakaian dan barang-barang

TECHNICAL NOTES

1. *The recording of export and import statistics is based on General Trade System covering all Indonesian customs areas,*
2. *The legalization of customs export and import documents is conducted by the Customs and Excise Office,*
3. *The export data are compiled based on customs export documents BC 3,0 or known as Export Declarations (PEB), filled by exporters,*
4. *The import data are compiled based on customs import documents BC 2,0 or known as Import Declarations Form (PIB), Import Declarations Form for Special Commodity (PIBK), Customs Declaration Form for Free Trade Zone (PPFTZ), and customs import documents BC 2,3 which records import goods from foreign country to Bounded Zones Area,*
5. *Goods send abroad for processing purposes are recorded as export while its product sent to Indonesia are recorded as import,*
6. *Foreign goods processed in Indonesia are still recorded as imports although the products will be sent to abroad,*
7. *The following goods are not included in the statistics:*
 - a, *Clothings and passengers' jewelry,*

- b, perhiasan penumpang,
 b, Barang-barang bawaan penumpang dari/ke luar negeri untuk dipakai sendiri, kecuali lemari es, pesawat televisi, dan sebagainya,
 c, Barang-barang untuk keperluan perwakilan kedutaan suatu negara,
 d, Barang-barang ekspedisi dan ekshibisi atau pameran,
 e, Barang-barang untuk militer yang diimpor langsung oleh angkatan bersenjata
 f, Pembungkus/peti kemas untuk diisi kembali,
 g, Uang dan surat-surat berharga,
 h, Barang-barang contoh
- b, *Luggage of passengers for own use, except refrigerators, television sets, etc,*
 c, *Goods imported/exported for the use of foreign representative countries/embassies,*
 d, *Goods for expeditions, and shows or exhibitions,*
 e, *Military goods directly imported by the Armed Forces,*
 f, *Packings/containers to be refilled,*
 g, *Bank notes and securities*
 h, *Sample goods*
8. Sistem pengolahan dokumen impor/ekspor Indonesia adalah sistem "Carry Over" yaitu dokumen ditunggu selama satu bulan, setelah bulan berjalan, sedangkan dokumen-dokumen yang terlambat akan diolah pada bulan berikutnya, Dengan demikian dokumen bulan-bulan sebelumnya yang terlambat diterima dan masuk pada bulan berjalan, diperlakukan sebagai dokumen bulan pengolahan,
8. *The carry-over system is used in processing Indonesian export and import documents, Documents are processed one month after the current month, while those received later will be processed for the succeeding month, This means previous documents received in the current month will be treated as processed documents,*
9. Pelabuhan Muat adalah pelabuhan darimana barang diangkut ke luar negeri atau diekspor
9. *ort of loading is port where the goods are transported out of the country or exported,*
10. Negara tujuan adalah negara tujuan akhir yang diketahui untuk barang ekspor yang dikirim ke luar negeri
10. *Country of destination is country that is known to export goods sent abroad,*
11. Jenis komoditi adalah barang ekspor yang dicatat sesuai kode Harmonized System (HS)
11. *Type commodity is exported goods recorded based on Harmonized System (HS) code,*

11.1 PERDAGANGAN

TRADE

Tabel 11.1.1 **Jumlah Sarana Perdagangan Menurut Jenisnya di Kabupaten Aceh Jaya, 2019-2022**
Table 11.1.1 **Number of Trading Facilities by Type of Facility in Aceh Jaya Regency, 2019-2022**

Jenis Sarana Perdagangan Type of Trading Facilities	2019	2020	2021	2022
(1)	(2)	(3)	(4)	(5)
Pasar/Market	32	34	35	35
Toko/Store	248	251	262	263
Kios	249	253	259	259
Warung	42	42	43	44
Jumlah/Total	571	580	599	602

Sumber/Source: : Dinas Perindustrian dan Perdagangan Kabupaten Aceh Jaya/Industrial and Trade Services of Aceh Jaya Regency

Tabel 11.1.2 **Jumlah Pedagang Menurut Kecamatan di Kabupaten Aceh Jaya, 2022**
Table *Number of Merchants by Sub Districts in Aceh Jaya Regency, 2022*

	Kecamatan Sub Districts	Pedagang Besar Wholesaler	Pedagang Menengah Medium Trader	Pedagang Kecil Small Trader
	(1)	(2)	(3)	(4)
1.	Teunom	2	14	...
2.	Pasie Raya	-	-	...
3.	Panga	-	2	...
4.	Krueng Sabee	6	16	...
5.	Setia Bakti	3	4	...
6.	Sampoiniet	4	4	...
7.	Darul Hikmah	2	3	...
8.	Jaya	8	14	...
9.	Indrajaya	-	-	...
	Aceh Jaya	25	57	...

Sumber/Source: : Dinas Perindustrian dan Perdagangan Kabupaten Aceh Jaya/*Industrial and Trade Services of Aceh Jaya Regency*



1,09

Kenaikan laju pertumbuhan
PDRB 2021-2022.

Laju Pertumbuhan PDRB
sebesar 2,59 % di 2021,
naik menjadi 3,68% di 2022

PRODUK DOMESTIK BRUTO
ATAS DASAR HARGA
BERLAKU TAHUN 2022

3 116,83 miliar rupiah

Struktur Perekonomian Aceh Jaya didominasi oleh 3
Lapangan Usaha, yaitu:



32,89 %

Pertanian, Kehutanan
dan Perikanan



15,63 %

Konstruksi



11,99%

Administrasi
Pemerintahan

PENJELASAN TEKNIS

1. Penghitungan statistik neraca nasional mengikuti buku petunjuk yang diterbitkan oleh Perserikatan Bangsa Bangsa (PBB) dikenal sebagai Sistem Neraca Nasional (SNN). SNN adalah rekomendasi internasional tentang bagaimana menyusun ukuran aktivitas ekonomi yang sesuai dengan standar neraca baku yang didasarkan pada prinsip-prinsip ekonomi. Rekomendasi yang dimaksud dinyatakan dalam sekumpulan konsep, definisi, klasifikasi, dan aturan neraca yang disepakati secara internasional dalam mengukur indikator tertentu seperti Produk Domestik Bruto (PDB). Salah satu bentuk adaptasi pencatatan statistik nasional adalah melakukan perubahan tahun dasar PDB Indonesia dari tahun 2000 ke 2010. Perubahan tahun dasar PDB dilakukan seiring dengan mengadopsi rekomendasi PBB yang tertuang dalam Sistem Neraca Nasional 2008 (SNA 2008).
2. Produk Domestik Bruto pada tingkat nasional serta Produk Domestik Regional Bruto (PDRB) pada tingkat regional (provinsi) menggambarkan kemampuan suatu wilayah untuk menciptakan nilai tambah pada suatu waktu tertentu. Untuk menyusun PDB maupun PDRB digunakan 2

TECHNICAL NOTES

1. *The method used to estimate national accounts statistics is based on the standard guidelines formed by United Nation known as System of National Accounts (SNA). SNA is the internationally agreed standard set of recommendations on how to compile measures of economic activity in accordance with strict accounting conventions based on economic principles. The recommendations are expressed in term of a set of concepts, definitions, classifications and accounting rules that comprise the internationally agreed standard for measuring indicators such as Gross Domestic Product (GDP). One of the improvement in the national statistical system is to rebase GDP form base year 2000 to 2010 in order to capture current economic condition. It is in line with the United Nations (UN) recommendation on 2008 SNA.*
2. *The basic measure of the value added arising from economic activity is known as Gross Domestic Product at the national level and Gross Regional Domestic Product (GRDP) at the regional level (provinces/regencies/municipalities). To compile these statistics, two approaches*

pendekatan, yaitu lapangan usaha dan pengeluaran. Keduanya menyajikan komposisi data nilai tambah dirinci menurut sumber kegiatan ekonomi (lapangan usaha) dan menurut komponen penggunaannya. PDB maupun PDRB dari sisi lapangan usaha merupakan penjumlahan seluruh komponen nilai tambah bruto yang mampu diciptakan oleh sektor-sektor ekonomi atas berbagai aktivitas produksinya. Sedangkan dari sisi pengeluaran menjelaskan tentang penggunaan dari nilai tambah tersebut.

3. PDB menurut lapangan usaha mengalami perubahan klasifikasi dari 9 lapangan usaha menjadi 17 lapangan usaha. PDB menurut lapangan usaha dirinci menurut total nilai tambah dari seluruh sektor ekonomi yang mencakup lapangan usaha Pertanian, Kehutanan, dan Perikanan; Pertambangan dan Penggalian; Industri Pengolahan; Pengadaan Listrik dan Gas; Pengadaan Air, Pengelolaan Sampah, Limbah dan Daur Ulang; Konstruksi; Perdagangan Besar dan Eceran, Reparasi Mobil dan Sepeda Motor; Transportasi dan Pergudangan; Penyediaan Akomodasi dan Makan Minum; Informasi dan Komunikasi; Jasa Keuangan dan Asuransi; Real Estat; Jasa Perusahaan; Administrasi Pemerintahan, Pertahanan
- have been used, i.e. "production approach" and "expenditure approach". The first approach is to measure value added produced by various kinds of economic activities, while the second approach is to measure final uses of the country's output. In other words, GDP/GRDP is the sum of total value added produced by all economic industries (activities) and the way of using it.*
3. *GDP by industry classification changes from 9 sectors to 17 industries. GDP by industry is classified by types of economic activities such as Agriculture, Forestry and Fishing; Mining and Quarrying; Manufacturing; Electricity and Gas; Water supply, Sewerage, Waste Management and Remediation Activities; Construction; Wholesale and Retail Trade; Repair of Motor Vehicles and Motorcycles; Transportation and Storage; Accommodation and Food Service Activities; Information and Communication; Financial and Insurance Activities; Real Estate Activities; Business Activities; Public Administration; Defence and Compulsory Social Security; Education; Human Health and Social Work Activities; and Other Services Activities.*

- dan Jaminan Sosial Wajib; Jasa Pendidikan; Jasa Kesehatan dan Kegiatan Sosial; dan Jasa lainnya.
4. PDB menurut pengeluaran mengalami perubahan klasifikasi dimana pengeluaran konsumsi Lembaga Non Profit yang Melayani Rumah Tangga (LNPR) yang sebelumnya termasuk bagian dari pengeluaran konsumsi rumah tangga menjadi komponen terpisah. Sehingga klasifikasi PDB menurut pengeluaran dirinci menjadi 7 komponen yaitu komponen pengeluaran konsumsi rumah tangga, pengeluaran konsumsi LNPR, pengeluaran konsumsi pemerintah, pembentukan modal tetap bruto, perubahan inventori, ekspor barang dan jasa, dan impor barang dan jasa.
 5. Pengeluaran konsumsi rumah tangga mencakup berbagai pengeluaran konsumsi akhir rumah tangga atas barang dan jasa untuk memenuhi kebutuhan individu ataupun kelompok secara langsung. Pengeluaran rumah tangga di sini mencakup makanan dan minuman selain restoran; pakaian, alas kaki dan jasa perawatannya; perumahan dan perlengkapan rumah tangga; kesehatan dan pendidikan; transportasi dan komunikasi; restoran dan hotel serta lainnya.
 6. Pengeluaran Konsumsi Pemerintah terdiri dari Pengeluaran Konsumsi Individu
4. *GDP by expenditure classification changes where consumption expenditure Non-profit Institutions Serving Households (NPISH) previously included as part of household consumption expenditure is taken out into separate component. So that, GDP by type of expenditures is classified into: household consumption expenditure, NPISH consumption expenditure, government consumption expenditure, gross fixed capital formation, changes in inventories, exports of goods and services, and imports of goods and services.*
 5. *Household consumption expenditures consist of expenditures incurred by households, which are used for both individual or collective needs. Household consumptions are classified into food and beverages other than restaurants; clothing, footwear, and related maintenance services; housing and household equipment; health and education; transport and communication; restaurants and hotels; and others.*
 6. *Government consumption expenditure consists of Individual Consumption Expenditure*

dan Pengeluaran Konsumsi Kolektif. Barang dan jasa individu merupakan barang dan jasa privat, dimana ciri-ciri barang privat adalah a) Scarcity, yaitu ada kelangkaan/keterbatasan dalam jumlah; b) Excludable consumption, yaitu konsumsi suatu barang dapat dibatasi hanya pada mereka yang memenuhi persyaratan tertentu (biasanya harga); c) Rivalrous competition, yaitu konsumsi oleh satu konsumen akan mengurangi atau menghilangkan kesempatan pihak lain untuk melakukan hal serupa. Contoh barang dan jasa yang dihasilkan pemerintah dan tergolong sebagai barang dan jasa individu adalah jasa pelayanan kesehatan pemerintah di rumah sakit/puskesmas dan jasa pendidikan di sekolah/universitas negeri. Sedangkan barang dan jasa kolektif ekuivalen dengan barang publik yang memiliki ciri a) Non rivalry, yaitu penggunaan satu konsumen terhadap suatu barang tidak mengurangi kesempatan konsumen lain untuk juga mengkonsumsi barang tersebut; b) Non excludable, yaitu apabila suatu barang publik tersedia, maka tidak ada yang dapat menghalangi siapapun untuk memperoleh manfaat dari barang tersebut atau dengan kata lain setiap orang memiliki akses ke barang tersebut. Contoh barang dan jasa yang dihasilkan

and Collective Consumption Expenditure. Individual goods and services are private goods and services, which the characteristics of private goods is a) Scarcity, that there is a scarcity/limited in number; b) Excludable consumption, the consumption of goods can be limited only to those who meet certain requirements (usually the price); c) Rivalrous competition, ie consumption by the consumer will reduce or eliminate the chance of another party to do so. Examples of goods and services produced by government and classified as goods and services of individuals is the government health services in hospitals/health centers and education services in schools/universities. Collective goods and services equivalent to public goods characterized by a) Non-rivalry, namely the use of a consumer for an item does not reduce the chance of another consumer to also consume goods; b) Non-excludable, i.e. when a public good available, then nothing can hinder anyone to benefit from the goods or in other words everyone has access to the goods. Examples of goods and services produced by government and classified as collective goods and services is carried military defense services and the police's security.

- pemerintah dan tergolong sebagai barang dan jasa kolektif adalah jasa pertahanan yang dilakukan TNI dan keamanan yang dilakukan kepolisian.
7. Pembentukan Modal Tetap Bruto (PMTB) mencakup pengadaan, pembuatan, dan pembelian barang modal. Barang modal dimaksud adalah barang-barang yang digunakan untuk proses produksi, tahan lama atau yang mempunyai umur pemakaian lebih dari satu tahun seperti bangunan, mesin-mesin dan alat angkutan. Termasuk pula di sini perbaikan besar (berat) yang sifatnya memperpanjang umur atau mengubah bentuk atau kapasitas barang modal tersebut. Pengeluaran barang modal untuk keperluan militer juga dicakup sebagai PMTB. Klasifikasi komponen PMTB dibagi menjadi 6 sub komponen yaitu Konstruksi; Mesin dan Peralatan; Kendaraan; Peralatan Lainnya; Cultivated Biological Resources (CBR) dan Produk Kekayaan Intelektual.
 8. Ekspor barang dan jasa merupakan transaksi perdagangan barang dan jasa dari penduduk (residen) ke bukan penduduk (nonresiden). Impor barang dan jasa adalah transaksi perdagangan dari bukan penduduk ke penduduk. Ekspor atau impor barang terjadi pada saat terjadi perubahan hak kepemilikan barang antara penduduk dengan bukan
7. *Gross Fixed Capital Formation (GFCF) includes procurement, manufacture, and the purchase of capital goods. Capital goods are goods which are used for the production process, durable or have a service life of more than one year such as buildings, machinery, and transportation equipment. Including here: huge improvement that are to extend the life or changing the shape or the capacity of the capital goods. Capital expenditures for military purposes are also covered as GFCF. GFCF component are classified into six sub-components: Construction; Machinery and Equipment; vehicle; Other equipment; Cultivated Biological Resources (CBR) and Intellectual Property Product.*
 8. *Exports of goods and services consist of transactions of goods and services from residents to non-residents. Imports of goods and services consist of transaction of goods and services from non-residents to residents. Exports and imports of goods occur when there are changes in ownership of goods between residents and non-residents (with or without physical*

penduduk (dengan atau tanpa perpindahan fisik barang tersebut). Pada PDB dengan tahun dasar 2010, ekspor dan impor barang dirinci menjadi nonmigas dan migas.

9. Produk Domestik Bruto maupun agregat turunannya disajikan dalam 2 (dua) versi penilaian, yaitu atas dasar "harga berlaku" dan atas dasar "harga konstan". Disebut sebagai harga berlaku karena seluruh agregat dinilai dengan menggunakan harga pada tahun berjalan, sedangkan harga konstan penilaiannya didasarkan kepada harga satu tahun dasar tertentu, dalam publikasi ini digunakan harga tahun 2010.
10. Laju pertumbuhan Produk Domestik Bruto diperoleh dari perhitungan PDB atas dasar harga konstan. Diperoleh dengan cara mengurangi nilai PDB pada tahun ke-n terhadap nilai pada tahun ke n-1 (tahun sebelumnya), dibagi dengan nilai pada tahun ke n-1, dikalikan dengan 100 persen. Laju pertumbuhan menunjukkan perkembangan agregat pendapatan dari satu waktu tertentu terhadap waktu sebelumnya.

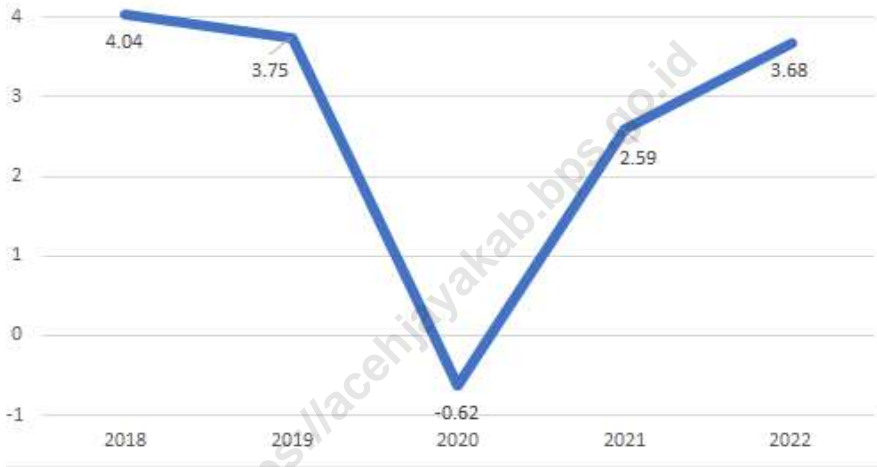
movements of goods across frontiers). On the GDP at 2010 basic year, exports and imports of goods specified into non oil and gas and oil and gas.

9. *GDP and its aggregations are presented in two forms: at current market prices and at constant base year market prices. In presenting current market prices, all aggregates are valued at current market prices, while base year constant market prices are shown by valuing all aggregates at fixed base year prices. Year of 2010 is used as the base year in this publication.*
10. *Growth rate of Gross Domestic Product is derived from GDP at constant market prices. It is obtained by subtracting the value of GDP year n with the value of GDP year n-1, divided by the value of GDP year n-1 then multiplied by 100 percent. The growth rate of GDP explains the income growth during the given period.*

<https://acehjayakab.bps.go.id>

Gambar 12.1
Figures

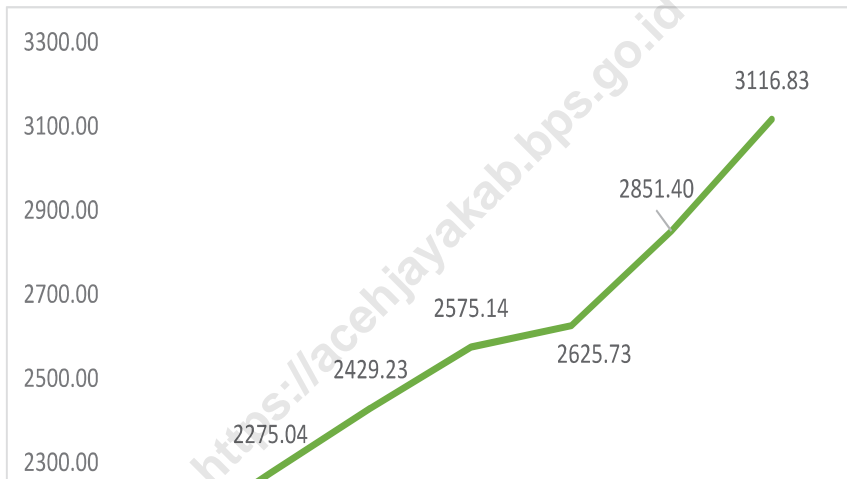
Laju PDRB Kabupaten Aceh Jaya Atas Dasar Harga Konstan 2010 Menurut Lapangan Usaha (persen), 2018–2022
Growth Rate of Gross Regional Domestic Product at 2010 Constant Market Prices by Industry (percent), 2018–2022



Sumber/Source: BPS, berbagai sensus, survei dan sumber lain/BPS-Statistics Indonesia, various census, survey, and other sources

Gambar 12.2
Figures

Produk Domestik Regional Bruto Atas Dasar Harga Berlaku (miliar rupiah), 2016–2022
Growth Rate of Gross Regional Domestic Product at Current Market Prices (billion rupiahs), 2016–2021



Sumber/Source: BPS, berbagai sensus, survei dan sumber lain/BPS-Statistics Indonesia, various census, survey, and other sources

12.1 SISTEM NERACA REGIONAL SYSTEM OF REGIONAL ACCOUNTS

Tabel 12.1 **Produk Domestik Regional Bruto Atas Dasar Harga Berlaku Menurut Lapangan Usaha (miliar rupiah), 2018–2022**
Gross Regional Domestic Product at Current Market Prices by Industry (billion rupiahs), 2018–2022

Lapangan Usaha/Industry		2018
(1)		(2)
A	Pertanian, Kehutanan, dan Perikanan/ <i>Agriculture, Forestry, and Fishing</i>	775,12
B	Pertambangan dan Penggalian/ <i>Mining and Quarrying</i>	64,89
C	Industri Pengolahan/ <i>Manufacturing</i>	95,31
D	Pengadaan Listrik dan Gas/ <i>Electricity and Gas</i>	3,04
E	Pengadaan Air; Pengelolaan Sampah, Limbah, dan Daur Ulang/ <i>Water Supply; Sewerage, Waste Management, and Remediation Activities</i>	0,38
F	Konstruksi/ <i>Construction</i>	380,49
G	Perdagangan Besar dan Eceran; Reparasi Mobil dan Sepeda Motor/ <i>Wholesale and Retail Trade; Repair of Motor Vehicles and Motorcycles</i>	257,36
H	Transportasi dan Pergudangan/ <i>Transportation and Storage</i>	211,63
I	Penyediaan Akomodasi dan Makan Minum/ <i>Accommodation and Food Service Activities</i>	21,63
J	Informasi dan Komunikasi/ <i>Information and Communication</i>	60,18
K	Jasa Keuangan dan Asuransi/ <i>Financial and Insurance Activities</i>	14,30
L	Real Estat/ <i>Real Estate Activities</i>	94,26
M,N	Jasa Perusahaan/ <i>Business Activities</i>	2,83
O	Administrasi Pemerintahan, Pertahanan, dan Jaminan Sosial Wajib/ <i>Public Administration and Defence; Compulsory Social Security</i>	312,07
P	Jasa Pendidikan/ <i>Education</i>	73,55
Q	Jasa Kesehatan dan Kegiatan Sosial/ <i>Human Health and Social Work Activities</i>	49,84
R,S,T,U	Jasa Lainnya/ <i>Other Services Activities</i>	12,35
A	Produk Domestik Regional Bruto/Gross Regional Domestic Product	2 429,23
B	Produk Domestik Regional Bruto Non Migas	2 429,23
C	Produk Domestik Regional Bruto Non Pemerintahan	2 117,16

Lanjutan Tabel/Continued Table 12.1

Lapangan Usaha/Industry		2019
	(1)	(3)
A	Pertanian, Kehutanan, dan Perikanan/ <i>Agriculture, Forestry, and Fishing</i>	806,95
B	Pertambangan dan Penggalian/ <i>Mining and Quarrying</i>	69,23
C	Industri Pengolahan/ <i>Manufacturing</i>	91,92
D	Pengadaan Listrik dan Gas/ <i>Electricity and Gas</i>	3,31
E	Pengadaan Air; Pengelolaan Sampah, Limbah, dan Daur Ulang/ <i>Water Supply; Sewerage, Waste Management, and Remediation Activities</i>	0,48
F	Konstruksi/ <i>Construction</i>	412,54
G	Perdagangan Besar dan Eceran; Reparasi Mobil dan Sepeda Motor/ <i>Wholesale and Retail Trade; Repair of Motor Vehicles and Motorcycles</i>	269,79
H	Transportasi dan Pergudangan/ <i>Transportation and Storage</i>	219,20
I	Penyediaan Akomodasi dan Makan Minum/ <i>Accommodation and Food Service Activities</i>	23,77
J	Informasi dan Komunikasi/ <i>Information and Communication</i>	62,90
K	Jasa Keuangan dan Asuransi/ <i>Financial and Insurance Activities</i>	15,49
L	Real Estat/ <i>Real Estate Activities</i>	101,38
M,N	Jasa Perusahaan/ <i>Business Activities</i>	3,03
O	Administrasi Pemerintahan, Pertahanan, dan Jaminan Sosial Wajib/ <i>Public Administration and Defence; Compulsory Social Security</i>	338,54
P	Jasa Pendidikan/ <i>Education</i>	87,13
Q	Jasa Kesehatan dan Kegiatan Sosial/ <i>Human Health and Social Work Activities</i>	55,75
R,S,T,U	Jasa Lainnya/ <i>Other Services Activities</i>	13,72
A	Produk Domestik Regional Bruto/Gross Regional Domestic Product	2 575,14
B	Produk Domestik Regional Bruto Non Migas	2 575,14
C	Produk Domestik Regional Bruto Non Pemerintahan	2 236,6

Lanjutan Tabel/*Continued Table* 12.1

Lapangan Usaha/ <i>Industry</i>		2020
	(1)	(4)
A	Pertanian, Kehutanan, dan Perikanan/ <i>Agriculture, Forestry, and Fishing</i>	860,05
B	Pertambangan dan Penggalian/ <i>Mining and Quarrying</i>	75,87
C	Industri Pengolahan/ <i>Manufacturing</i>	93,05
D	Pengadaan Listrik dan Gas/ <i>Electricity and Gas</i>	3,36
E	Pengadaan Air; Pengelolaan Sampah, Limbah, dan Daur Ulang/ <i>Water Supply; Sewerage, Waste Management, and Remediation Activities</i>	0,47
F	Konstruksi/ <i>Construction</i>	445,97
G	Perdagangan Besar dan Eceran; Reparasi Mobil dan Sepeda Motor/ <i>Wholesale and Retail Trade; Repair of Motor Vehicles and Motorcycles</i>	257,46
H	Transportasi dan Pergudangan/ <i>Transportation and Storage</i>	165,77
I	Penyediaan Akomodasi dan Makan Minum/ <i>Accommodation and Food Service Activities</i>	24,11
J	Informasi dan Komunikasi/ <i>Information and Communication</i>	67,29
K	Jasa Keuangan dan Asuransi/ <i>Financial and Insurance Activities</i>	15,47
L	Real Estat/ <i>Real Estate Activities</i>	101,09
M,N	Jasa Perusahaan/ <i>Business Activities</i>	3,00
O	Administrasi Pemerintahan, Pertahanan, dan Jaminan Sosial Wajib/ <i>Public Administration and Defence; Compulsory Social Security</i>	341,82
P	Jasa Pendidikan/ <i>Education</i>	93,52
Q	Jasa Kesehatan dan Kegiatan Sosial/ <i>Human Health and Social Work Activities</i>	62,88
R,S,T,U	Jasa Lainnya/ <i>Other Services Activities</i>	14,55
A	Produk Domestik Regional Bruto/<i>Gross Regional Domestic Product</i>	2 625,73
B	Produk Domestik Regional Bruto Non Migas	2 625,73
C	Produk Domestik Regional Bruto Non Pemerintahan	2 283,91

Lanjutan Tabel/Continued Table 12.1

Lapangan Usaha/Industry		2021*
	(1)	(5)
A	Pertanian, Kehutanan, dan Perikanan/ <i>Agriculture, Forestry, and Fishing</i>	903,30
B	Pertambangan dan Penggalian/ <i>Mining and Quarrying</i>	84,06
C	Industri Pengolahan/ <i>Manufacturing</i>	140,46
D	Pengadaan Listrik dan Gas/ <i>Electricity and Gas</i>	3,44
E	Pengadaan Air; Pengelolaan Sampah, Limbah, dan Daur Ulang/ <i>Water Supply; Sewerage, Waste Management, and Remediation Activities</i>	0,48
F	Konstruksi/ <i>Construction</i>	474,93
G	Perdagangan Besar dan Eceran; Reparasi Mobil dan Sepeda Motor/ <i>Wholesale and Retail Trade; Repair of Motor Vehicles and Motorcycles</i>	279,77
H	Transportasi dan Pergudangan/ <i>Transportation and Storage</i>	193,24
I	Penyediaan Akomodasi dan Makan Minum/ <i>Accommodation and Food Service Activities</i>	24,61
J	Informasi dan Komunikasi/ <i>Information and Communication</i>	74,81
K	Jasa Keuangan dan Asuransi/ <i>Financial and Insurance Activities</i>	15,27
L	Real Estat/ <i>Real Estate Activities</i>	102,84
M,N	Jasa Perusahaan/ <i>Business Activities</i>	3,07
O	Administrasi Pemerintahan, Pertahanan, dan Jaminan Sosial Wajib/ <i>Public Administration and Defence; Compulsory Social Security</i>	373,83
P	Jasa Pendidikan/ <i>Education</i>	94,92
Q	Jasa Kesehatan dan Kegiatan Sosial/ <i>Human Health and Social Work Activities</i>	66,52
R,S,T,U	Jasa Lainnya/ <i>Other Services Activities</i>	15,86
A	Produk Domestik Regional Bruto/Gross Regional Domestic Product	2 851,40
B	Produk Domestik Regional Bruto Non Migas	2 851,40
C	Produk Domestik Regional Bruto Non Pemerintahan	2 477,57

Lanjutan Tabel/*Continued Table* 12.1

Lapangan Usaha/ <i>Industry</i>		2022 **
	(1)	(6)
A	Pertanian, Kehutanan, dan Perikanan/ <i>Agriculture, Forestry, and Fishing</i>	1 024,97
B	Pertambangan dan Penggalian/ <i>Mining and Quarrying</i>	92,47
C	Industri Pengolahan/ <i>Manufacturing</i>	171,65
D	Pengadaan Listrik dan Gas/ <i>Electricity and Gas</i>	3,60
E	Pengadaan Air; Pengelolaan Sampah, Limbah, dan Daur Ulang/ <i>Water Supply; Sewerage, Waste Management, and Remediation Activities</i>	0,53
F	Konstruksi/ <i>Construction</i>	487,13
G	Perdagangan Besar dan Eceran; Reparasi Mobil dan Sepeda Motor/ <i>Wholesale and Retail Trade; Repair of Motor Vehicles and Motorcycles</i>	311,99
H	Transportasi dan Pergudangan/ <i>Transportation and Storage</i>	221,45
I	Penyediaan Akomodasi dan Makan Minum/ <i>Accommodation and Food Service Activities</i>	29,37
J	Informasi dan Komunikasi/ <i>Information and Communication</i>	81,19
K	Jasa Keuangan dan Asuransi/ <i>Financial and Insurance Activities</i>	15,72
L	Real Estat/ <i>Real Estate Activities</i>	108,52
M,N	Jasa Perusahaan/ <i>Business Activities</i>	3,30
O	Administrasi Pemerintahan, Pertahanan, dan Jaminan Sosial Wajib/ <i>Public Administration and Defence; Compulsory Social Security</i>	373,62
P	Jasa Pendidikan/ <i>Education</i>	98,53
Q	Jasa Kesehatan dan Kegiatan Sosial/ <i>Human Health and Social Work Activities</i>	75,02
R,S,T,U	Jasa Lainnya/ <i>Other Services Activities</i>	17,77
A	Produk Domestik Regional Bruto/<i>Gross Regional Domestic Product</i>	3 116,83
B	Produk Domestik Regional Bruto Non Migas	3 116,83
C	Produk Domestik Regional Bruto Non Pemerintahan	2 743,2

Catatan/*Note*: * Angka sementara / *Preliminary Figures*

** Angka sangat sementara / *Very Preliminary Figures*

Perbedaan antara jumlah PDRB 34 Provinsi dan PDB Indonesia antara lain disebabkan oleh diskrepansi statistik/
The difference between the total of GRDP of 34 Provinces and the GDP of Indonesia due to the statistical discrepancies

Sumber/*Source*: BPS, berbagai sensus, survei dan sumber lain/*BPS-Statistics Indonesia, various census, survey, and other sources*

Tabel
Table 12.2

Produk Domestik Regional Bruto Atas Dasar Harga Konstan 2010 Menurut Lapangan Usaha (miliar rupiah), 2018-2028
Gross Regional Domestic Product at 2010 Constant Market Prices by Industry (billion rupiahs), 2018–2022

Lapangan Usaha/Industry		2018
(1)		(2)
A	Pertanian, Kehutanan, dan Perikanan/ <i>Agriculture, Forestry, and Fishing</i>	577,81
B	Pertambangan dan Penggalian/ <i>Mining and Quarrying</i>	64,80
C	Industri Pengolahan/ <i>Manufacturing</i>	67,61
D	Pengadaan Listrik dan Gas/ <i>Electricity and Gas</i>	3,02
E	Pengadaan Air; Pengelolaan Sampah, Limbah, dan Daur Ulang/ <i>Water Supply; Sewerage, Waste Management, and Remediation Activities</i>	–
F	Konstruksi/ <i>Construction</i>	301,10
G	Perdagangan Besar dan Eceran; Reparasi Mobil dan Sepeda Motor/ <i>Wholesale and Retail Trade; Repair of Motor Vehicles and Motorcycles</i>	210,33
H	Transportasi dan Pergudangan/ <i>Transportation and Storage</i>	194,32
I	Penyediaan Akomodasi dan Makan Minum/ <i>Accommodation and Food Service Activities</i>	14,82
J	Informasi dan Komunikasi/ <i>Information and Communication</i>	59,86
K	Jasa Keuangan dan Asuransi/ <i>Financial and Insurance Activities</i>	9,14
L	Real Estat/ <i>Real Estate Activities</i>	75,04
M,N	Jasa Perusahaan/ <i>Business Activities</i>	2,45
O	Administrasi Pemerintahan, Pertahanan, dan Jaminan Sosial Wajib/ <i>Public Administration and Defence; Compulsory Social Security</i>	232,97
P	Jasa Pendidikan/ <i>Education</i>	57,02
Q	Jasa Kesehatan dan Kegiatan Sosial/ <i>Human Health and Social Work Activities</i>	42,68
R,S,T,U	Jasa Lainnya/ <i>Other Services Activities</i>	9,52
A	Produk Domestik Regional Bruto/Gross Regional Domestic Product	1 922,74
B	Produk Domestik Regional Bruto Non Migas	1 922,74
C	Produk Domestik Regional Bruto Non Pemerintahan	1689,77

Lanjutan Tabel/*Continued Table* 12.2

Lapangan Usaha/ <i>Industry</i>		2019
	(1)	(3)
A	Pertanian, Kehutanan, dan Perikanan/ <i>Agriculture, Forestry, and Fishing</i>	590,22
B	Pertambangan dan Penggalian/ <i>Mining and Quarrying</i>	68,31
C	Industri Pengolahan/ <i>Manufacturing</i>	69,39
D	Pengadaan Listrik dan Gas/ <i>Electricity and Gas</i>	3,28
E	Pengadaan Air; Pengelolaan Sampah, Limbah, dan Daur Ulang/ <i>Water Supply; Sewerage, Waste Management, and Remediation Activities</i>	0,29
F	Konstruksi/ <i>Construction</i>	313,77
G	Perdagangan Besar dan Eceran; Reparasi Mobil dan Sepeda Motor/ <i>Wholesale and Retail Trade; Repair of Motor Vehicles and Motorcycles</i>	219,13
H	Transportasi dan Pergudangan/ <i>Transportation and Storage</i>	199,91
I	Penyediaan Akomodasi dan Makan Minum/ <i>Accommodation and Food Service Activities</i>	15,65
J	Informasi dan Komunikasi/ <i>Information and Communication</i>	61,05
K	Jasa Keuangan dan Asuransi/ <i>Financial and Insurance Activities</i>	9,77
L	Real Estat/ <i>Real Estate Activities</i>	79,69
M,N	Jasa Perusahaan/ <i>Business Activities</i>	2,59
O	Administrasi Pemerintahan, Pertahanan, dan Jaminan Sosial Wajib/ <i>Public Administration and Defence; Compulsory Social Security</i>	243,59
P	Jasa Pendidikan/ <i>Education</i>	62,16
Q	Jasa Kesehatan dan Kegiatan Sosial/ <i>Human Health and Social Work Activities</i>	45,71
R,S,T,U	Jasa Lainnya/ <i>Other Services Activities</i>	10,38
A	Produk Domestik Regional Bruto/<i>Gross Regional Domestic Product</i>	1 994,91
B	Produk Domestik Regional Bruto Non Migas	1 994,91
C	Produk Domestik Regional Bruto Non Pemerintahan	1 751,32

Lanjutan Tabel/Continued Table 12.2

Lapangan Usaha/Industry		2020
	(1)	(4)
A	Pertanian, Kehutanan, dan Perikanan/ <i>Agriculture, Forestry, and Fishing</i>	614,49
B	Pertambangan dan Penggalian/ <i>Mining and Quarrying</i>	70,84
C	Industri Pengolahan/ <i>Manufacturing</i>	67,73
D	Pengadaan Listrik dan Gas/ <i>Electricity and Gas</i>	3,42
E	Pengadaan Air; Pengelolaan Sampah, Limbah, dan Daur Ulang/ <i>Water Supply; Sewerage, Waste Management, and Remediation Activities</i>	0,28
F	Konstruksi/ <i>Construction</i>	335,24
G	Perdagangan Besar dan Eceran; Reparasi Mobil dan Sepeda Motor/ <i>Wholesale and Retail Trade; Repair of Motor Vehicles and Motorcycles</i>	208,39
H	Transportasi dan Pergudangan/ <i>Transportation and Storage</i>	150,05
I	Penyediaan Akomodasi dan Makan Minum/ <i>Accommodation and Food Service Activities</i>	15,17
J	Informasi dan Komunikasi/ <i>Information and Communication</i>	68,93
K	Jasa Keuangan dan Asuransi/ <i>Financial and Insurance Activities</i>	9,82
L	Real Estat/ <i>Real Estate Activities</i>	78,56
M,N	Jasa Perusahaan/ <i>Business Activities</i>	2,50
O	Administrasi Pemerintahan, Pertahanan, dan Jaminan Sosial Wajib/ <i>Public Administration and Defence; Compulsory Social Security</i>	233,93
P	Jasa Pendidikan/ <i>Education</i>	64,29
Q	Jasa Kesehatan dan Kegiatan Sosial/ <i>Human Health and Social Work Activities</i>	48,22
R,S,T,U	Jasa Lainnya/ <i>Other Services Activities</i>	10,59
A	Produk Domestik Regional Bruto/Gross Regional Domestic Product	1 982,45
B	Produk Domestik Regional Bruto Non Migas	1 982,45
C	Produk Domestik Regional Bruto Non Pemerintahan	1 748,52

Lanjutan Tabel/*Continued Table* 12.2

Lapangan Usaha/ <i>Industry</i>		2021*
	(1)	(5)
A	Pertanian, Kehutanan, dan Perikanan/ <i>Agriculture, Forestry, and Fishing</i>	606,77
B	Pertambangan dan Penggalian/ <i>Mining and Quarrying</i>	74,65
C	Industri Pengolahan/ <i>Manufacturing</i>	71,29
D	Pengadaan Listrik dan Gas/ <i>Electricity and Gas</i>	3,48
E	Pengadaan Air; Pengelolaan Sampah, Limbah, dan Daur Ulang/ <i>Water Supply; Sewerage, Waste Management, and Remediation Activities</i>	0,29
F	Konstruksi/ <i>Construction</i>	336,27
G	Perdagangan Besar dan Eceran; Reparasi Mobil dan Sepeda Motor/ <i>Wholesale and Retail Trade; Repair of Motor Vehicles and Motorcycles</i>	217,23
H	Transportasi dan Pergudangan/ <i>Transportation and Storage</i>	164,76
I	Penyediaan Akomodasi dan Makan Minum/ <i>Accommodation and Food Service Activities</i>	15,22
J	Informasi dan Komunikasi/ <i>Information and Communication</i>	73,18
K	Jasa Keuangan dan Asuransi/ <i>Financial and Insurance Activities</i>	9,37
L	Real Estat/ <i>Real Estate Activities</i>	81,74
M,N	Jasa Perusahaan/ <i>Business Activities</i>	2,50
O	Administrasi Pemerintahan, Pertahanan, dan Jaminan Sosial Wajib/ <i>Public Administration and Defence; Compulsory Social Security</i>	247,99
P	Jasa Pendidikan/ <i>Education</i>	65,13
Q	Jasa Kesehatan dan Kegiatan Sosial/ <i>Human Health and Social Work Activities</i>	52,97
R,S,T,U	Jasa Lainnya/ <i>Other Services Activities</i>	10,99
A	Produk Domestik Regional Bruto/<i>Gross Regional Domestic Product</i>	2 033,84
B	Produk Domestik Regional Bruto Non Migas	2 033,84
C	Produk Domestik Regional Bruto Non Pemerintahan	1 785,85

Lanjutan Tabel/Continued Table 12.2

Lapangan Usaha/Industry		2022 **
	(1)	(6)
A	Pertanian, Kehutanan, dan Perikanan/ <i>Agriculture, Forestry, and Fishing</i>	637,20
B	Pertambangan dan Penggalian/ <i>Mining and Quarrying</i>	74,18
C	Industri Pengolahan/ <i>Manufacturing</i>	76,86
D	Pengadaan Listrik dan Gas/ <i>Electricity and Gas</i>	3,58
E	Pengadaan Air; Pengelolaan Sampah, Limbah, dan Daur Ulang/ <i>Water Supply; Sewerage, Waste Management, and Remediation Activities</i>	0,31
F	Konstruksi/ <i>Construction</i>	337,18
G	Perdagangan Besar dan Eceran; Reparasi Mobil dan Sepeda Motor/ <i>Wholesale and Retail Trade; Repair of Motor Vehicles and Motorcycles</i>	230,91
H	Transportasi dan Pergudangan/ <i>Transportation and Storage</i>	171,59
I	Penyediaan Akomodasi dan Makan Minum/ <i>Accommodation and Food Service Activities</i>	17,11
J	Informasi dan Komunikasi/ <i>Information and Communication</i>	79,39
K	Jasa Keuangan dan Asuransi/ <i>Financial and Insurance Activities</i>	8,88
L	Real Estat/ <i>Real Estate Activities</i>	83,32
M,N	Jasa Perusahaan/ <i>Business Activities</i>	2,65
O	Administrasi Pemerintahan, Pertahanan, dan Jaminan Sosial Wajib/ <i>Public Administration and Defence; Compulsory Social Security</i>	247,89
P	Jasa Pendidikan/ <i>Education</i>	67,13
Q	Jasa Kesehatan dan Kegiatan Sosial/ <i>Human Health and Social Work Activities</i>	58,19
R,S,T,U	Jasa Lainnya/ <i>Other Services Activities</i>	12,22
A	Produk Domestik Regional Bruto/Gross Regional Domestic Product	2 108,60
B	Produk Domestik Regional Bruto Non Migas	2 108,60
C	Produk Domestik Regional Bruto Non Pemerintahan	1 537,97

Catatan/Note: * Angka sementara / Preliminary Figures

** Angka sangat sementara / Very Preliminary Figures

Perbedaan antara jumlah PDRB 34 Provinsi dan PDB Indonesia antara lain disebabkan oleh diskrepansi statistik/
The difference between the total of GRDP of 34 Provinces and the GDP of Indonesia due to the statistical discrepancies

Sumber/Source: BPS, berbagai sensus, survei dan sumber lain/BPS-Statistics Indonesia, various census, survey, and other sources

Tabel
Table 12.3

Distribusi Persentase Produk Domestik Regional Bruto Atas Dasar Harga Berlaku Menurut Lapangan Usaha, 2018–2022
Percentage Distribution of Gross Regional Domestic Product at Current Market Prices by Industry, 2018–2022

Lapangan Usaha/Industry		2018
(1)		(2)
A	Pertanian, Kehutanan, dan Perikanan/ <i>Agriculture, Forestry, and Fishing</i>	31,91
B	Pertambangan dan Penggalian/ <i>Mining and Quarrying</i>	2,67
C	Industri Pengolahan/ <i>Manufacturing</i>	3,92
D	Pengadaan Listrik dan Gas/ <i>Electricity and Gas</i>	0,13
E	Pengadaan Air; Pengelolaan Sampah, Limbah, dan Daur Ulang/ <i>Water Supply; Sewerage, Waste Management, and Remediation Activities</i>	0,02
F	Konstruksi/ <i>Construction</i>	15,66
G	Perdagangan Besar dan Eceran; Reparasi Mobil dan Sepeda Motor/ <i>Wholesale and Retail Trade; Repair of Motor Vehicles and Motorcycles</i>	10,59
H	Transportasi dan Pergudangan/ <i>Transportation and Storage</i>	8,71
I	Penyediaan Akomodasi dan Makan Minum/ <i>Accommodation and Food Service Activities</i>	0,89
J	Informasi dan Komunikasi/ <i>Information and Communication</i>	2,48
K	Jasa Keuangan dan Asuransi/ <i>Financial and Insurance Activities</i>	0,59
L	Real Estat/ <i>Real Estate Activities</i>	3,88
M,N	Jasa Perusahaan/ <i>Business Activities</i>	0,12
O	Administrasi Pemerintahan, Pertahanan, dan Jaminan Sosial Wajib/ <i>Public Administration and Defence; Compulsory Social Security</i>	12,85
P	Jasa Pendidikan/ <i>Education</i>	3,03
Q	Jasa Kesehatan dan Kegiatan Sosial/ <i>Human Health and Social Work Activities</i>	2,05
R,S,T,U	Jasa Lainnya/ <i>Other Services Activities</i>	0,51
A	Produk Domestik Regional Bruto/Gross Regional Domestic Product	100,00
B	Produk Domestik Regional Bruto Non Migas	100,00

Lanjutan Tabel/Continued Table 12.3

Lapangan Usaha/Industry		2019
	(1)	(3)
A	Pertanian, Kehutanan, dan Perikanan/ <i>Agriculture, Forestry, and Fishing</i>	31,34
B	Pertambangan dan Penggalian/ <i>Mining and Quarrying</i>	2,69
C	Industri Pengolahan/ <i>Manufacturing</i>	3,57
D	Pengadaan Listrik dan Gas/ <i>Electricity and Gas</i>	0,13
E	Pengadaan Air; Pengelolaan Sampah, Limbah, dan Daur Ulang/ <i>Water Supply; Sewerage, Waste Management, and Remediation Activities</i>	0,02
F	Konstruksi/ <i>Construction</i>	16,02
G	Perdagangan Besar dan Eceran; Reparasi Mobil dan Sepeda Motor/ <i>Wholesale and Retail Trade; Repair of Motor Vehicles and Motorcycles</i>	10,48
H	Transportasi dan Pergudangan/ <i>Transportation and Storage</i>	8,51
I	Penyediaan Akomodasi dan Makan Minum/ <i>Accommodation and Food Service Activities</i>	0,92
J	Informasi dan Komunikasi/ <i>Information and Communication</i>	2,44
K	Jasa Keuangan dan Asuransi/ <i>Financial and Insurance Activities</i>	0,60
L	Real Estat/ <i>Real Estate Activities</i>	3,94
M,N	Jasa Perusahaan/ <i>Business Activities</i>	0,12
O	Administrasi Pemerintahan, Pertahanan, dan Jaminan Sosial Wajib/ <i>Public Administration and Defence; Compulsory Social Security</i>	13,15
P	Jasa Pendidikan/ <i>Education</i>	3,38
Q	Jasa Kesehatan dan Kegiatan Sosial/ <i>Human Health and Social Work Activities</i>	2,17
R,S,T,U	Jasa Lainnya/ <i>Other Services Activities</i>	0,53
A	Produk Domestik Regional Bruto/Gross Regional Domestic Product	100,00
B	Produk Domestik Regional Bruto Non Migas	100,00

Lanjutan Tabel/*Continued Table* 12.3

Lapangan Usaha/ <i>Industry</i>		2020
	(1)	(4)
A	Pertanian, Kehutanan, dan Perikanan/ <i>Agriculture, Forestry, and Fishing</i>	32,75
B	Pertambangan dan Penggalian/ <i>Mining and Quarrying</i>	2,89
C	Industri Pengolahan/ <i>Manufacturing</i>	3,54
D	Pengadaan Listrik dan Gas/ <i>Electricity and Gas</i>	0,13
E	Pengadaan Air; Pengelolaan Sampah, Limbah, dan Daur Ulang/ <i>Water Supply; Sewerage, Waste Management, and Remediation Activities</i>	0,02
F	Konstruksi/ <i>Construction</i>	16,98
G	Perdagangan Besar dan Eceran; Reparasi Mobil dan Sepeda Motor/ <i>Wholesale and Retail Trade; Repair of Motor Vehicles and Motorcycles</i>	9,81
H	Transportasi dan Pergudangan/ <i>Transportation and Storage</i>	6,31
I	Penyediaan Akomodasi dan Makan Minum/ <i>Accommodation and Food Service Activities</i>	0,92
J	Informasi dan Komunikasi/ <i>Information and Communication</i>	2,56
K	Jasa Keuangan dan Asuransi/ <i>Financial and Insurance Activities</i>	0,59
L	Real Estat/ <i>Real Estate Activities</i>	3,85
M,N	Jasa Perusahaan/ <i>Business Activities</i>	0,11
O	Administrasi Pemerintahan, Pertahanan, dan Jaminan Sosial Wajib/ <i>Public Administration and Defence; Compulsory Social Security</i>	13,02
P	Jasa Pendidikan/ <i>Education</i>	3,56
Q	Jasa Kesehatan dan Kegiatan Sosial/ <i>Human Health and Social Work Activities</i>	2,39
R,S,T,U	Jasa Lainnya/ <i>Other Services Activities</i>	0,55
A	Produk Domestik Regional Bruto/<i>Gross Regional Domestic Product</i>	100,00
B	Produk Domestik Regional Bruto Non Migas	100,00

Lanjutan Tabel/Continued Table 12.3

Lapangan Usaha/Industry		2021*
	(1)	(5)
A	Pertanian, Kehutanan, dan Perikanan/ <i>Agriculture, Forestry, and Fishing</i>	31,68
B	Pertambangan dan Penggalian/ <i>Mining and Quarrying</i>	2,95
C	Industri Pengolahan/ <i>Manufacturing</i>	4,93
D	Pengadaan Listrik dan Gas/ <i>Electricity and Gas</i>	0,12
E	Pengadaan Air; Pengelolaan Sampah, Limbah, dan Daur Ulang/ <i>Water Supply; Sewerage, Waste Management, and Remediation Activities</i>	0,02
F	Konstruksi/ <i>Construction</i>	16,66
G	Perdagangan Besar dan Eceran; Reparasi Mobil dan Sepeda Motor/ <i>Wholesale and Retail Trade; Repair of Motor Vehicles and Motorcycles</i>	9,81
H	Transportasi dan Pergudangan/ <i>Transportation and Storage</i>	6,78
I	Penyediaan Akomodasi dan Makan Minum/ <i>Accommodation and Food Service Activities</i>	0,86
J	Informasi dan Komunikasi/ <i>Information and Communication</i>	2,62
K	Jasa Keuangan dan Asuransi/ <i>Financial and Insurance Activities</i>	0,54
L	Real Estat/ <i>Real Estate Activities</i>	3,61
M,N	Jasa Perusahaan/ <i>Business Activities</i>	0,11
O	Administrasi Pemerintahan, Pertahanan, dan Jaminan Sosial Wajib/ <i>Public Administration and Defence; Compulsory Social Security</i>	13,11
P	Jasa Pendidikan/ <i>Education</i>	3,33
Q	Jasa Kesehatan dan Kegiatan Sosial/ <i>Human Health and Social Work Activities</i>	2,33
R,S,T,U	Jasa Lainnya/ <i>Other Services Activities</i>	0,56
A	Produk Domestik Regional Bruto/Gross Regional Domestic Product	100,00
B	Produk Domestik Regional Bruto Non Migas	100,00

Lanjutan Tabel/*Continued Table* 12.3

Lapangan Usaha/ <i>Industry</i>		2022 **
(1)		(6)
A	Pertanian, Kehutanan, dan Perikanan/ <i>Agriculture, Forestry, and Fishing</i>	32,89
B	Pertambangan dan Penggalian/ <i>Mining and Quarrying</i>	2,97
C	Industri Pengolahan/ <i>Manufacturing</i>	5,51
D	Pengadaan Listrik dan Gas/ <i>Electricity and Gas</i>	0,12
E	Pengadaan Air; Pengelolaan Sampah, Limbah, dan Daur Ulang/ <i>Water Supply; Sewerage, Waste Management, and Remediation Activities</i>	0,02
F	Konstruksi/ <i>Construction</i>	15,63
G	Perdagangan Besar dan Eceran; Reparasi Mobil dan Sepeda Motor/ <i>Wholesale and Retail Trade; Repair of Motor Vehicles and Motorcycles</i>	10,01
H	Transportasi dan Pergudangan/ <i>Transportation and Storage</i>	7,10
I	Penyediaan Akomodasi dan Makan Minum/ <i>Accommodation and Food Service Activities</i>	0,94
J	Informasi dan Komunikasi/ <i>Information and Communication</i>	2,61
K	Jasa Keuangan dan Asuransi/ <i>Financial and Insurance Activities</i>	0,50
L	Real Estat/ <i>Real Estate Activities</i>	3,48
M,N	Jasa Perusahaan/ <i>Business Activities</i>	0,11
O	Administrasi Pemerintahan, Pertahanan, dan Jaminan Sosial Wajib/ <i>Public Administration and Defence; Compulsory Social Security</i>	11,99
P	Jasa Pendidikan/ <i>Education</i>	3,16
Q	Jasa Kesehatan dan Kegiatan Sosial/ <i>Human Health and Social Work Activities</i>	2,41
R,S,T,U	Jasa Lainnya/ <i>Other Services Activities</i>	0,57
A	Produk Domestik Regional Bruto/<i>Gross Regional Domestic Product</i>	100,00
B	Produk Domestik Regional Bruto Non Migas	100,00

Catatan/*Note*: * Angka sementara / *Preliminary Figures*

** Angka sangat sementara / *Very Preliminary Figures*

Perbedaan antara jumlah PDRB 34 Provinsi dan PDB Indonesia antara lain disebabkan oleh diskrepansi statistik/
The difference between the total of GRDP of 34 Provinces and the GDP of Indonesia due to the statistical discrepancies

Sumber/*Source*: BPS, berbagai sensus, survei dan sumber lain/*BPS-Statistics Indonesia, various census, survey, and other sources*

Tabel
Table 12.4

Laju Pertumbuhan Produk Domestik Regional Bruto Atas Dasar Harga Konstan 2010 Menurut Lapangan Usaha (persen), 2019–2022
Growth Rate of Gross Regional Domestic Product at 2010 Constant Market Prices by Industry (percent), 2019–2022

Lapangan Usaha/Industry		2019
	(1)	(2)
A	Pertanian, Kehutanan, dan Perikanan/ <i>Agriculture, Forestry, and Fishing</i>	2,15
B	Pertambangan dan Penggalian/ <i>Mining and Quarrying</i>	5,41
C	Industri Pengolahan/ <i>Manufacturing</i>	2,63
D	Pengadaan Listrik dan Gas/ <i>Electricity and Gas</i>	8,72
E	Pengadaan Air; Pengelolaan Sampah, Limbah, dan Daur Ulang/ <i>Water Supply; Sewerage, Waste Management, and Remediation Activities</i>	21,39
F	Konstruksi/ <i>Construction</i>	4,21
G	Perdagangan Besar dan Eceran; Reparasi Mobil dan Sepeda Motor/ <i>Wholesale and Retail Trade; Repair of Motor Vehicles and Motorcycles</i>	4,19
H	Transportasi dan Pergudangan/ <i>Transportation and Storage</i>	2,88
I	Penyediaan Akomodasi dan Makan Minum/ <i>Accommodation and Food Service Activities</i>	5,59
J	Informasi dan Komunikasi/ <i>Information and Communication</i>	1,98
K	Jasa Keuangan dan Asuransi/ <i>Financial and Insurance Activities</i>	6,95
L	Real Estat/ <i>Real Estate Activities</i>	6,19
M,N	Jasa Perusahaan/ <i>Business Activities</i>	5,83
O	Administrasi Pemerintahan, Pertahanan, dan Jaminan Sosial Wajib/ <i>Public Administration and Defence; Compulsory Social Security</i>	4,56
P	Jasa Pendidikan/ <i>Education</i>	9,02
Q	Jasa Kesehatan dan Kegiatan Sosial/ <i>Human Health and Social Work Activities</i>	7,11
R,S,T,U	Jasa Lainnya/ <i>Other Services Activities</i>	8,97
A	Produk Domestik Regional Bruto/Gross Regional Domestic Product	3,75
B	Produk Domestik Regional Bruto Non Migas	3,75

Lanjutan Tabel/*Continued Table 12.4*

Lapangan Usaha/ <i>Industry</i>		2020
	(1)	(3)
A	Pertanian, Kehutanan, dan Perikanan/ <i>Agriculture, Forestry, and Fishing</i>	4,11
B	Pertambangan dan Penggalian/ <i>Mining and Quarrying</i>	3,70
C	Industri Pengolahan/ <i>Manufacturing</i>	-2,39
D	Pengadaan Listrik dan Gas/ <i>Electricity and Gas</i>	4,18
E	Pengadaan Air; Pengelolaan Sampah, Limbah, dan Daur Ulang/ <i>Water Supply; Sewerage, Waste Management, and Remediation Activities</i>	-3,72
F	Konstruksi/ <i>Construction</i>	6,84
G	Perdagangan Besar dan Eceran; Reparasi Mobil dan Sepeda Motor/ <i>Wholesale and Retail Trade; Repair of Motor Vehicles and Motorcycles</i>	-4,90
H	Transportasi dan Pergudangan/ <i>Transportation and Storage</i>	-24,94
I	Penyediaan Akomodasi dan Makan Minum/ <i>Accommodation and Food Service Activities</i>	-3,09
J	Informasi dan Komunikasi/ <i>Information and Communication</i>	12,91
K	Jasa Keuangan dan Asuransi/ <i>Financial and Insurance Activities</i>	0,52
L	Real Estat/ <i>Real Estate Activities</i>	-1,42
M,N	Jasa Perusahaan/ <i>Business Activities</i>	-3,70
O	Administrasi Pemerintahan, Pertahanan, dan Jaminan Sosial Wajib/ <i>Public Administration and Defence; Compulsory Social Security</i>	-3,97
P	Jasa Pendidikan/ <i>Education</i>	3,42
Q	Jasa Kesehatan dan Kegiatan Sosial/ <i>Human Health and Social Work Activities</i>	5,49
R,S,T,U	Jasa Lainnya/ <i>Other Services Activities</i>	2,02
A	Produk Domestik Regional Bruto/<i>Gross Regional Domestic Product</i>	-0,62
B	Produk Domestik Regional Bruto Non Migas	-0,62

Lanjutan Tabel/Continued Table 12.4

Lapangan Usaha/Industry		2021*
	(1)	(4)
A	Pertanian, Kehutanan, dan Perikanan/ <i>Agriculture, Forestry, and Fishing</i>	-1,26
B	Pertambangan dan Penggalian/ <i>Mining and Quarrying</i>	5,38
C	Industri Pengolahan/ <i>Manufacturing</i>	5,25
D	Pengadaan Listrik dan Gas/ <i>Electricity and Gas</i>	1,90
E	Pengadaan Air; Pengelolaan Sampah, Limbah, dan Daur Ulang/ <i>Water Supply; Sewerage, Waste Management, and Remediation Activities</i>	3,70
F	Konstruksi/ <i>Construction</i>	0,31
G	Perdagangan Besar dan Eceran; Reparasi Mobil dan Sepeda Motor/ <i>Wholesale and Retail Trade; Repair of Motor Vehicles and Motorcycles</i>	4,24
H	Transportasi dan Pergudangan/ <i>Transportation and Storage</i>	9,81
I	Penyediaan Akomodasi dan Makan Minum/ <i>Accommodation and Food Service Activities</i>	0,37
J	Informasi dan Komunikasi/ <i>Information and Communication</i>	6,16
K	Jasa Keuangan dan Asuransi/ <i>Financial and Insurance Activities</i>	-4,65
L	Real Estat/ <i>Real Estate Activities</i>	4,05
M,N	Jasa Perusahaan/ <i>Business Activities</i>	0,16
O	Administrasi Pemerintahan, Pertahanan, dan Jaminan Sosial Wajib/ <i>Public Administration and Defence; Compulsory Social Security</i>	6,01
P	Jasa Pendidikan/ <i>Education</i>	1,31
Q	Jasa Kesehatan dan Kegiatan Sosial/ <i>Human Health and Social Work Activities</i>	9,86
R,S,T,U	Jasa Lainnya/ <i>Other Services Activities</i>	3,77
A	Produk Domestik Regional Bruto/Gross Regional Domestic Product	2,59
B	Produk Domestik Regional Bruto Non Migas	2,59

Lanjutan Tabel/*Continued Table 12.4*

Lapangan Usaha/ <i>Industry</i>		2022**
	(1)	(5)
A	Pertanian, Kehutanan, dan Perikanan/ <i>Agriculture, Forestry, and Fishing</i>	5,02
B	Pertambangan dan Penggalian/ <i>Mining and Quarrying</i>	-0,62
C	Industri Pengolahan/ <i>Manufacturing</i>	7,81
D	Pengadaan Listrik dan Gas/ <i>Electricity and Gas</i>	2,79
E	Pengadaan Air; Pengelolaan Sampah, Limbah, dan Daur Ulang/ <i>Water Supply; Sewerage, Waste Management, and Remediation Activities</i>	8,98
F	Konstruksi/ <i>Construction</i>	0,27
G	Perdagangan Besar dan Eceran; Reparasi Mobil dan Sepeda Motor/ <i>Wholesale and Retail Trade; Repair of Motor Vehicles and Motorcycles</i>	6,30
H	Transportasi dan Pergudangan/ <i>Transportation and Storage</i>	4,14
I	Penyediaan Akomodasi dan Makan Minum/ <i>Accommodation and Food Service Activities</i>	12,39
J	Informasi dan Komunikasi/ <i>Information and Communication</i>	8,49
K	Jasa Keuangan dan Asuransi/ <i>Financial and Insurance Activities</i>	-5,22
L	Real Estat/ <i>Real Estate Activities</i>	1,93
M,N	Jasa Perusahaan/ <i>Business Activities</i>	6,07
O	Administrasi Pemerintahan, Pertahanan, dan Jaminan Sosial Wajib/ <i>Public Administration and Defence; Compulsory Social Security</i>	-0,04
P	Jasa Pendidikan/ <i>Education</i>	3,07
Q	Jasa Kesehatan dan Kegiatan Sosial/ <i>Human Health and Social Work Activities</i>	9,84
R,S,T,U	Jasa Lainnya/ <i>Other Services Activities</i>	11,21
A	Produk Domestik Regional Bruto/<i>Gross Regional Domestic Product</i>	3,68
B	Produk Domestik Regional Bruto Non Migas	3,68

Catatan/*Note*: * Angka sementara / *Preliminary Figures*

** Angka sangat sementara / *Very Preliminary Figures*

Perbedaan antara jumlah PDRB 34 Provinsi dan PDB Indonesia antara lain disebabkan oleh discrepansi statistik/
The difference between the total of GRDP of 34 Provinces and the GDP of Indonesia due to the statistical discrepancies

Sumber/*Source*: BPS, berbagai sensus, survei dan sumber lain/*BPS-Statistics Indonesia, various census, survey, and other sources*

Tabel
Table 12.5

Produk Domestik Regional Bruto Atas Dasar Harga Berlaku Menurut Jenis Pengeluaran di Kabupaten Aceh Jaya (miliar rupiah), 2018–2022
Gross Regional Domestic Product at Current Market Prices by Type of Expenditure in Aceh Jaya Regency (billion rupiahs), 2018–2022

Jenis Pengeluaran Type of Expenditure	2018	2019	2020	2021*	2022**
(1)	(2)	(3)	(4)	(5)	(6)
Pengeluaran Konsumsi Rumah Tangga Household Consumption Expenditure	1 276,62	1 360,45	1 414,83	1 470,87	59,49
Pengeluaran Konsumsi LNPRT NPISH Consumption Expenditure	53,74	57,86	57,81	58,32	2,46
Pengeluaran Konsumsi Pemerintah Government Consumption Expenditure	856,73	893,60	898,84	980,02	36,50
Pembentukan Modal Tetap Bruto Gross Fixed Capital Formation	1 343,25	1 466,93	1 527,73	1 582,20	61,54
Perubahan Inventori Changes in Inventories	0,39	0,41	-0,044	-0,261	1,30
Ekspor Barang dan Jasa/Exports of Goods and Services	-1 099,50	-1 204,11	-1 273,43	-1 239,76	73,75
Produk Domestik Regional Bruto/ Gross Regional Domestic Product	2 431,23	2 575,14	2 625,73	2 851,40	116,34

Catatan/Note: * Angka sementara / Preliminary Figures

** Angka sangat sementara / Very Preliminary Figures

Sumber/Source: BPS, berbagai sensus, survei dan sumber lain/BPS-Statistics Indonesia, various census, survey, and other sources

Tabel
Table 12.6**Produk Domestik Regional Bruto Atas Dasar Harga Konstan 2010 Menurut Jenis Pengeluaran di Kabupaten/ Kota Aceh Jaya (juta rupiah), 2018–2022**
Gross Regional Domestic Product at 2010 Constant Market Prices by Type of Expenditure in Aceh Jaya Regency (million rupiahs), 2018–2022

Jenis Pengeluaran Type of Expenditure	2018	2019	2020	2021*	2022**
(1)	(2)	(3)	(4)	(5)	(6)
Pengeluaran Konsumsi Rumah Tangga <i>Household Consumption Expenditure</i>	2.81	3.28	0.50	1.90	1.59
Pengeluaran Konsumsi LNPRT <i>NPISH Consumption Expenditure</i>	3.48	4.34	(2.06)	0.33	6.00
Pengeluaran Konsumsi Pemerintah <i>Government Consumption Expenditure</i>	0.55	3.75	(6.01)	4.77	(5.40)
Pembentukan Modal Tetap Bruto <i>Gross Fixed Capital Formation</i>	5.11	5.92	3.40	0.30	0.01
Perubahan Inventori <i>Changes in Inventories</i>	-	-	-	-	-
Ekspor Barang dan Jasa/ <i>Exports of Goods and Services</i>	-	-	-	-	-
Produk Domestik Regional Bruto/Gross Regional Domestic Product	4.04	3.75	(0.62)	2.59	3.68

Catatan/Note: * Angka sementara / Preliminary Figures

** Angka sangat sementara / Very Preliminary Figures

Sumber/Source: BPS, berbagai sensus, survei dan sumber lain/BPS-Statistics Indonesia, various census, survey, and other sources

13 PERBANDINGAN ANTAR KABUPATEN/KOTA REGENCY/MUNICIPAL COMPARISON

Rasio Gini merupakan indikator yang menunjukkan tingkat ketimpangan pengeluaran secara menyeluruh.

Rasio Gini Aceh Jaya 2022

0,299



0

Bila Gini Ratio = 0, ketimpangan pendapatan merata sempurna, artinya setiap orang menerima pendapatan yang sama dengan yang lainnya

1

Bila Gini Ratio = 1, ketimpangan pendapatan timpang sempurna sempurna, atau pendapatan itu hanya diterima oleh satu orang atau satu kelompok saja

Pemeringkatan Rasio Gini di wilayah Barat Selatan Provinsi Aceh



<https://acehjayakab.bps.go.id>

PENJELASAN TEKNIS

TECHNICAL NOTES

1. Laju pertumbuhan penduduk adalah angka yang menunjukkan persentase penambahan penduduk dalam jangka waktu tertentu,
2. Laju Pertumbuhan PDB/PDRB adalah laju pertumbuhan produk domestik bruto (PDB) atas dasar harga konstan diperoleh dengan mengurangi nilai pada tahun ke n dengan nilai pada tahun ke (n-1) dibagi dengan nilai pada tahun ke (n-1) dikalikan dengan 100 persen, Laju pertumbuhan PDB / PDRB menunjukkan suatu tingkat perkembangan riil dari agregat pendapatan untuk masing-masing tahun dibandingkan dengan tahun sebelumnya,
3. Indeks Pembangunan Manusia (IPM) merupakan indikator penting untuk mengukur keberhasilan dalam upaya membangun kualitas hidup manusia (masyarakat /penduduk), IPM dapat menentukan peringkat atau level pembangunan suatu wilayah/ negara, Bagi Indonesia, IPM merupakan data strategis karena selain sebagai ukuran kinerja Pemerintah, IPM juga digunakan sebagai salah satu alokator penentuan Dana Alokasi Umum (DAU),

1. *The rate of population growth is a number that represents the percentage of population growth in a given time period,*
2. *GDP Growth / GRDP is the growth rate of gross domestic product (GDP) at constant prices is obtained by subtracting the value in year n with the value in the year to the (n-1) divided by the value in the year to the (n-1) multiplied by 100 percent, The growth rate of the GDP / GRDP shows a level of real development of aggregate income for each year compared with the previous year,*
3. *Human Development Index (IPM) is an important indicator to measure success in the effort to build the quality of human life (community / population), IPM can rank or level of development of a region / country, For Indonesia, the HDI is strategic because in addition to the data as a measure of the Government's performance, IPM is also used as one allocator determining the General Allocation Fund (DAU),*

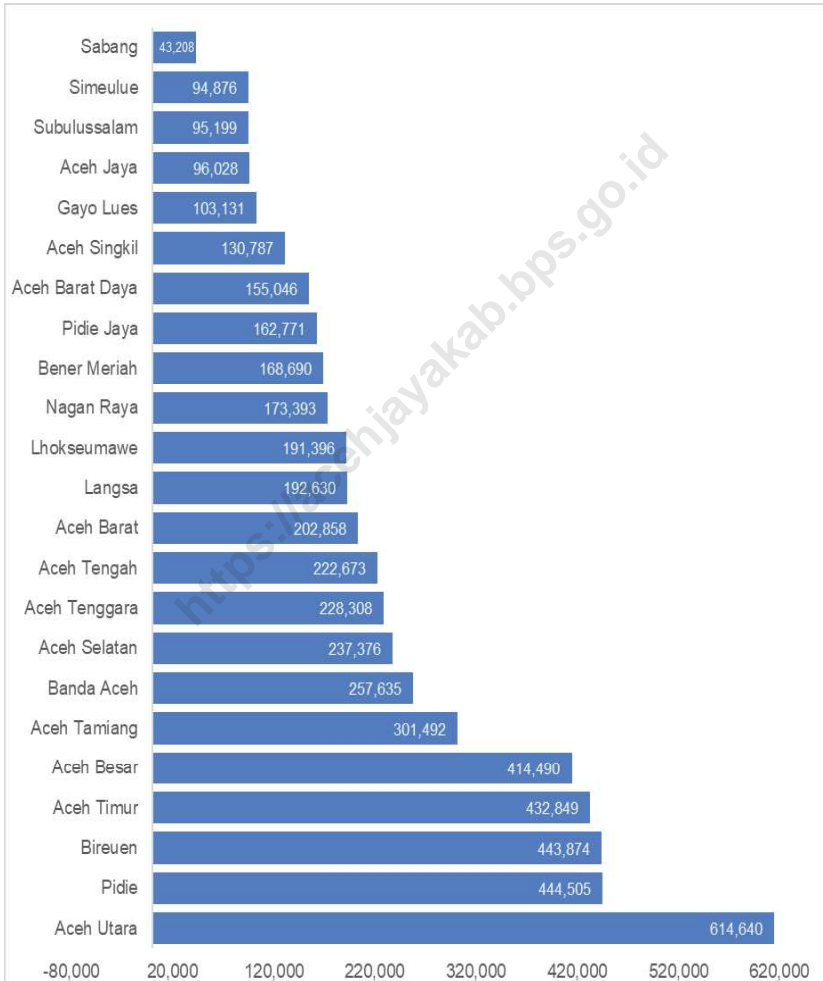
4. Rasio Gini atau koefisien adalah alat mengukur derajat ketidakmerataan distribusi penduduk, Ini didasarkan pada kurva Lorenz, yaitu sebuah kurva pengeluaran kumulatif yang membandingkan distribusi dari suatu variable tertentu (misalnya pendapatan) dengan distribusi uniform (seragam) yang mewakili persentase kumulatif penduduk,
 5. Umur Harapan Hidup (UHH) Rata-rata tahun hidup yang masih akan dijalani oleh seseorang yang telah berhasil mencapai umur x , pada suatu tahun tertentu, dalam situasi mortalitas yang berlaku di lingkungan masyarakatnya,
 6. Angka Harapan Lama Sekolah (EYS) didefinisikan lamanya sekolah (dalam tahun) yang diharapkan akan dirasakan oleh anak pada umur tertentu di masa mendatang, Diasumsikan bahwa peluang anak tersebut akan tetap bersekolah pada umur-umur berikutnya sama dengan peluang penduduk yang bersekolah per jumlah penduduk untuk umur yang sama saat ini,
 7. Angka Harapan Lama Sekolah (EYS) dihitung untuk penduduk berusia 7 tahun ke atas, HLS dapat digunakan untuk mengetahui kondisi pembangunan sistem pendidikan di berbagai jenjang yang ditunjukkan dalam bentuk lamanya pendidikan (dalam
4. *The Gini Ratio or coefficient is a tool to measure the degree of inequality in population distribution, This is based on the Lorenz curve, which is a cumulative expenditure curve that compares the distribution of a particular variable (for example income) with a uniform distribution that represents the cumulative percentage of the population,*
 5. *Life Expectancy (UHH) The average life year that is still to be lived by someone who has successfully reached age x , in a given year, in a situation of mortality that prevails in his community,*
 6. *Old School Expectation Rate (EYS) is defined as the length of school (in years) that is expected to be felt by children at a certain age in the future, It is assumed that the opportunity for the child to continue attending school at the next age is the same as the opportunity for the population to attend school per number of residents for the same age at this time,*
 7. *Old School Expectation Rates (EYS) are calculated for residents aged 7 years and over, HLS can be used to determine the condition of the development of the education system at various levels indicated in the form of the length of education (in years) which is expected to be*

tahun) yang diharapkan dapat dicapai oleh setiap anak,

8. Rata-rata Lama Sekolah (MYS) didefinisikan sebagai jumlah tahun yang digunakan oleh penduduk dalam menjalani pendidikan formal, Diasumsikan bahwa dalam kondisi normal rata-rata lama sekolah suatu wilayah tidak akan turun, Cakupan penduduk yang dihitung dalam penghitungan rata-rata lama sekolah adalah penduduk berusia 25 tahun ke atas,
9. Pengeluaran per kapita yang disesuaikan ditentukan dari nilai pengeluaran per kapita dan paritas daya beli (Purchasing Power Parity-PPP), Rata-rata pengeluaran per kapita setahun diperoleh dari Susenas, dihitung dari level provinsi hingga level kab/kota, Rata-rata pengeluaran per kapita dibuat konstan/riil dengan tahun dasar 2012=100, Perhitungan paritas daya beli pada metode baru menggunakan 96 komoditas dimana 66 komoditas merupakan makanan dan sisanya merupakan komoditas nonmakanan, Metode penghitungan paritas daya beli menggunakan Metode Rao,

to be achieved by every child,

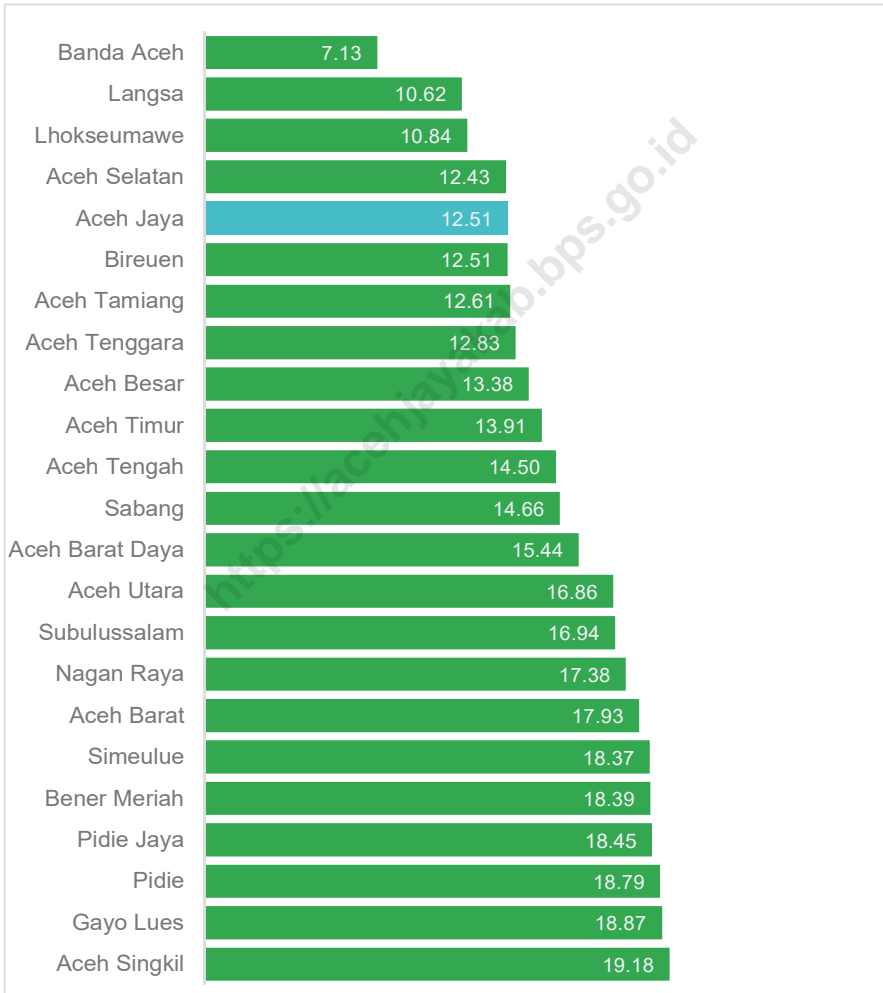
8. *Average Length of School (MYS) is defined as the number of years used by residents in undergoing formal education, It is assumed that under normal conditions the average length of schooling of an area will not go down, Population coverage calculated in the calculation of average length of school is residents aged 25 years and over,*
9. *Adjusted per capita expenditure is determined by the value of expenditure per capita and purchasing power parity (PPP), Average annual expenditure per capita is obtained from Susenas, calculated from the provincial level to the district / city level, Average per capita expenditure is made constant / real with base year 2012 = 100, The calculation of purchasing power parity in the new method uses 96 commodities of which 66 commodities are food and the rest are non-food commodities, The method of calculating purchasing power parity uses the Rao Method,*

Gambar
Figures 13,1**Jumlah Penduduk Menurut Kabupaten/Kota di Provinsi Aceh, 2022**
Population by Regency/City in Aceh Province, 2022

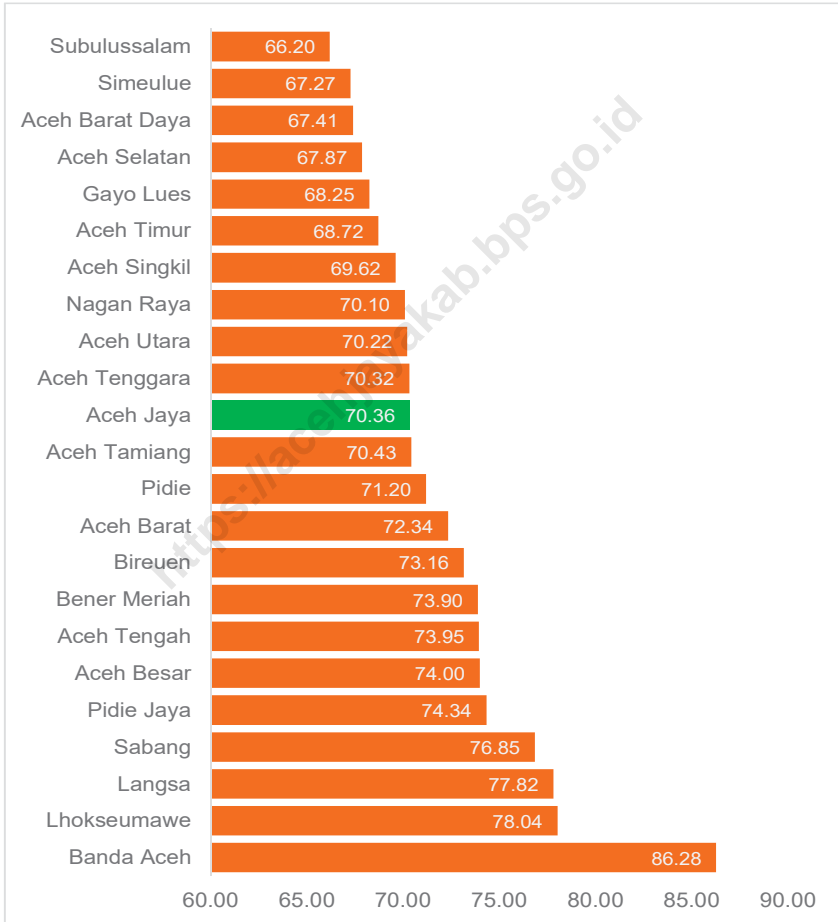
Sumber/Source : BPS, Sensus Penduduk 2020/BPS-Statistics Indonesia, Population Census 2020

Gambar 13,2
Figures

Persentase Penduduk Miskin Menurut Kabupaten/Kota di Provinsi Aceh, 2022
Percentage of Poor People by Regency/City in Aceh Province, 2022



Sumber/Source : BPS, Survei Sosial Ekonomi Nasional (Susenas)/BPS-Statistics Indonesia, National Socioeconomic Survey

Gambar 13,3
Figures**Indeks Pembangunan Manusia Menurut Kabupaten/
Kota Di Provinsi Aceh, 2022**
*Human Development Index by Regency/ Municipality in
Aceh Province, 2022*

Sumber/Source: BPS, Survei Sosial Ekonomi Nasional (Susenas)/BPS-Statistics Indonesia, National Socioeconomic Survey

Tabel 13,1
Table

Jumlah Penduduk Menurut Kabupaten/Kota di Provinsi Aceh, 2019-2022
Number of Poor People by Regency/City in Aceh Province, 2019-2022

Kabupaten/Kota Regency/City		2019	2020	2021	2022
(1)	(2)	(3)	(4)	(5)	
1	Simeulue	93 228	92 865	93 762	94 876
2	Aceh Singkil	124 101	126 514	128 384	130 787
3	Aceh Selatan	238 081	232 414	234 630	237 376
4	Aceh Tenggara	216 495	220 860	224 119	228 308
5	Aceh Timur	436 081	422 401	427 032	432 849
6	Aceh Tengah	212 494	215 576	218 684	222 673
7	Aceh Barat	210 113	198 736	200 579	202 858
8	Aceh Besar	425 216	405 535	409 527	414 490
9	Pidie	444 976	435 275	439 398	444 505
10	Bireun	471 635	436 418	439 788	443 874
11	Aceh Utara	619 407	602 793	608 106	614 640
12	Aceh Barat Daya	150 393	150 775	152 657	155 046
13	Gayo Lues	94 100	99 532	101 102	103 131
14	Aceh Tamiang	295 011	294 356	297 522	301 492
15	Nagan Raya	167 294	168 392	170 591	173 393
16	Aceh Jaya	92 892	93 159	94 418	96 028
17	Bener Meriah	148 175	161 342	164 522	168 690
18	Pidie Jaya	161 215	158 397	160 327	162 771
Kota/City					
1	Banda Aceh	270 321	252 899	255 029	257 635
2	Sabang	34 874	41 197	42 066	43 208
3	Langsa	176 811	185 971	188 878	192 630
4	Lhoksumawe	207 202	188 713	189 941	191 396
5	Subulussalam	81 417	90 751	92 671	95 199
Aceh		5 371 532	5 274 871	5 333 733	5 407 855

Sumber/Source : Badan Pusat Statistik Provinsi Aceh/BPS-Statistic of Aceh Province

Tabel
Table 13,2

Laju Pertumbuhan Produk Domestik Regional Bruto Atas Dasar Harga Konstan 2010 Menurut Kabupaten/Kota di Provinsi Aceh (persen) 2020-2022
Growth Rate of Gross Regional Domestic Product at 2010 Constant Market Prices by Regency/City in Aceh Province (percent) 2019-2021

Kabupaten/Kota Regency/City		2020	2021*	2022**
(1)		(2)	(3)	(4)
Kabupaten/Regency				
1	Simeulue	0.15	2.85	3.62
2	Aceh Singkil	-1.16	3.9	3.61
3	Aceh Selatan	-0.05	2.46	3.11
4	Aceh Tenggara	-0.17	1.48	2.78
5	Aceh Timur	1.79	1.94	3.73
6	Aceh Tengah	-1.21	3.21	4.9
7	Aceh Barat	1.87	5.67	3.32
8	Aceh Besar	0.31	2.44	3.87
9	Pidie	-0.12	2.63	3.98
10	Bireuen	-0.94	4.13	4.31
11	Aceh Utara	0.97	-0.55	4.63
12	Aceh Barat Daya	-0.52	2.88	3.87
13	Gayo Lues	0.88	2.32	3.51
14	Aceh Tamiang	0.42	0.88	3.32
15	Nagan Raya	3.54	5.34	2.37
16	Aceh Jaya	-0.62	2.59	3.68
17	Bener Meriah	0.26	3.15	3.69
18	Pidie Jaya	-1.11	2.03	3.57
Kota/City				
1	Banda Aceh	-3.29	5.53	5.23
2	Sabang	-1.15	2.67	2.52
3	Langsa	-1.06	4.23	4.78
4	Lhoksumawe	-1.45	3.84	4,01
5	Subulussalam	1.97	3.87	4.12
Aceh		-0.37	2.79	4.21

*) Angka Sementara

***) Angka Sangat Sementara

Sumber/SOURCE: Badan Pusat Statistik Provinsi Aceh/BPS-Statistic of Aceh Province

Tabel
Table 13,3

**Jumlah Penduduk Miskin Menurut Kabupaten/Kota di
 Provinsi Aceh, 2018-2022**
**Number of Poor People by Regency/City in Aceh Province,
 2018-2022**

Kabupaten/Kota Regency/City		2018	2019	2020	2021	2022
(1)		(2)	(3)	(4)	(5)	(6)
Kabupaten/Regency						
1	Simeulue	18 221	17 670	17 340	18 250	17 860
2	Aceh Singkil	25 735	25 660	25 430	25 480	24 330
3	Aceh Selatan	32 815	31 060	30 910	32 250	30 780
4	Aceh Tenggara	30 203	28 930	28 980	29 310	28 420
5	Aceh Timur	61 644	62 790	62 340	63 690	62 160
6	Aceh Tengah	32 314	32 780	32 480	32 720	31 500
7	Aceh Barat	39 562	39 290	39 060	39 830	38 460
8	Aceh Besar	60 084	58 900	59 700	60 260	58 180
9	Pidie	89 533	86 290	86 390	88 530	85 870
10	Bireun	65 744	63 600	62 420	63 020	60 290
11	Aceh Utara	111 272	107 340	106 410	109 490	107 020
12	Aceh Barat Daya	25 229	24 360	24 210	25 060	24 000
13	Gayo Lues	19 087	18 630	18 420	18 610	18 090
14	Aceh Tamiang	41 209	39 350	38 930	40 030	38 250
15	Nagan Raya	31 056	29 930	29 990	30 710	29 630
16	Aceh Jaya	12 846	12 350	12 110	12 630	12 130
17	Bener Meriah	29 078	28 453	20 300	28 690	27 930
18	Pidie Jaya	31 720	30 970	31 390	31 790	30 410
Kota/City						
1	Banda Aceh	19 130	19 420	18 970	20 950	19 900
2	Sabang	5 615	5 430	5 270	5 330	5 140
3	Langsa	18 734	18 620	18 650	19 780	19 410
4	Lhoksumawe	23 879	23 050	22 690	23 380	23 030
5	Subulussalam	14 778	14 560	14 460	14 460	14 060
Jumlah Total		839 488	819 440	814 910	834 240	806 820

Sumber/Source: : Badan Pusat Statistik Provinsi Aceh/BPS-Statistic of Aceh Province

Tabel
Table 13,4**Indeks Pembangunan Manusia Menurut Kabupaten/Kota
Di Provinsi Aceh 2018-2022**
**Human Development Index by Regency/Municipality in Aceh
Province 2018- 2022**

Kabupaten/Kota Regency/City	Tahun Years				
	2018	2019	2020	2021	2022
(1)	(2)	(3)	(4)	(5)	(6)
Kabupaten/Regency					
1 Simeulue	64,74	65,70	66,03	66,41	67,27
2 Aceh Singkil	68,02	68,91	68,94	69,22	69,62
3 Aceh Selatan	65,92	66,90	67,12	67,44	67,87
4 Aceh Tenggara	68,67	69,36	69,37	69,44	70,32
5 Aceh Timur	66,82	67,39	67,63	67,83	68,72
6 Aceh Tengah	72,64	73,14	73,24	73,37	73,95
7 Aceh Barat	70,74	71,22	71,38	71,67	72,34
8 Aceh Besar	72,73	73,55	73,56	73,58	74,00
9 Pidie	69,93	70,41	70,63	70,70	71,20
10 Bireun	71,37	72,27	72,28	72,33	73,16
11 Aceh Utara	68,36	69,22	69,33	69,46	70,22
12 Aceh Barat Daya	65,67	66,56	66,75	66,99	67,41
13 Gayo Lues	65,88	66,87	67,22	67,56	68,25
14 Aceh Tamiang	68,45	69,23	69,24	69,48	70,43
15 Nagan Raya	68,15	69,11	69,18	69,31	70,10
16 Aceh Jaya	68,83	69,74	69,75	69,84	70,36
17 Bener Meriah	72,14	72,97	72,98	73,27	73,90
18 Pidie Jaya	72,12	72,87	73,20	73,60	74,34
Kota/City					
1 Banda Aceh	84,37	85,07	85,41	85,71	86,28
2 Sabang	74,82	75,77	75,78	76,11	76,85
3 Langsa	76,34	77,16	77,17	77,44	77,82
4 Lhoksumawe	76,62	77,30	77,31	77,57	78,04
5 Subulussalam	63,48	64,46	64,93	65,27	66,20
Jumlah Total	71,19	71,90	71,99	72,18	72,80

Sumber/Source : Badan Pusat Statistik Provinsi Aceh/BPS-Statistic of Aceh Province

Tabel
Table 13,5

Angka Partisipasi Sekolah (APS) Menurut Kelompok Umur Sekolah di Kabupaten/Kota di Provinsi Aceh, 2022
School Participation Rate by Age Group by Regency/ Municipality in Aceh Province, 2022

Kabupaten/Kota Regency/City	Tahun Years				Total (7-24 Tahun)
	SD /Elementary (7-12 Tahun)	SMP /Junior (13-15Tahun)	SM/Senior (16-18 Tahun)	PT /University (19-24 Tahun)	
(1)	(2)	(3)	(4)	(5)	(6)
Kabupaten/Regency					
1 Simeulue	99,87	97,94	89,20	49,98	337,00
2 Aceh Singkil	99,96	96,77	83,62	23,04	303,38
3 Aceh Selatan	99,92	98,50	79,43	30,34	308,19
4 Aceh Tenggara	99,99	99,32	75,36	39,22	313,89
5 Aceh Timur	98,50	96,76	65,33	19,70	280,29
6 Aceh Tengah	99,57	97,70	84,40	45,63	327,29
7 Aceh Barat	99,79	99,46	80,39	35,61	315,25
8 Aceh Besar	99,13	98,43	86,14	25,05	308,75
9 Pidie	99,46	96,17	81,22	36,70	313,55
10 Bireuen	99,25	96,71	81,67	28,07	305,71
11 Aceh Utara	99,15	99,81	87,11	23,00	309,07
12 Aceh Barat Daya	99,76	97,96	81,99	15,66	295,37
13 Gayo Lues	99,94	98,32	95,46	41,48	335,20
14 Aceh Tamiang	99,99	99,24	92,99	40,65	332,87
15 Nagan Raya	98,34	97,30	80,78	21,37	297,79
16 Aceh Jaya	99,59	93,26	89,26	29,99	312,10
17 Bener Meriah	99,13	98,10	73,81	26,82	297,86
18 Pidie Jaya	99,54	95,07	78,75	18,22	291,58
Kota/City					
1 Banda Aceh	99,92	99,05	96,42	60,22	355,61
2 Sabang	99,90	98,91	98,01	41,42	338,24
3 Langsa	99,96	97,40	90,32	42,99	330,68
4 Lhoksumawe	99,84	99,59	91,65	38,71	329,79
5 Subulussalam	99,95	98,79	83,50	39,51	321,75
Jumlah Total	99,44	97,96	83,10	31,72	312,21

Sumber/Source : : Badan Pusat Statistik Provinsi Aceh/BPS-Statistic of Aceh Province

Tabel
Table 13,6**Perkembangan Koefisien Gini Ratio Per Kabupaten/Kota di
Provinsi Aceh, 2021-2022**
**Growth Rate of Gini Ratio Coefficient Per Regency/City in
Aceh Province, 2021-2022**

Kabupaten/Kota	Regency/City	Tahun Years	
		2021	2022
	(1)	(2)	(3)
Kabupaten/Regency			
1	Simeulue	0,310	0,279
2	Aceh Singkil	0,336	0,296
3	Aceh Selatan	0,295	0,257
4	Aceh Tenggara	0,247	0,274
5	Aceh Timur	0,271	0,283
6	Aceh Tengah	0,290	0,270
7	Aceh Barat	0,295	0,265
8	Aceh Besar	0,296	0,293
9	Pidie	0,220	0,223
10	Bireuen	0,296	0,275
11	Aceh Utara	0,283	0,275
12	Aceh Barat Daya	0,282	0,240
13	Gayo Lues	0,263	0,254
14	Aceh Tamiang	0,276	0,305
15	Nagan Raya	0,257	0,236
16	Aceh Jaya	0,312	0,299
17	Bener Meriah	0,255	0,257
18	Pidie Jaya	0,236	0,231
Kota/City			
1	Banda Aceh	0,347	0,391
2	Sabang	0,293	0,298
3	Langsa	0,340	0,368
4	Lhoksumawe	0,296	0,348
5	Subulussalam	0,303	0,330
Provinsi Aceh Aceh Province		0,324	0,311

Sumber/Source: : Badan Pusat Statistik Provinsi Aceh/BPS-Statistic of Aceh Province

Tabel
Table 13,7

Umur Harapan Hidup, Estimasi Lama Sekolah dan Rata-Rata Lama Sekolah Menurut Kabupaten/Kota di Provinsi Aceh, 2021-2022
Life Expectancy at Birth, EYS and MYS by Regency/Kota in Aceh Province 2021-2022

Kabupaten/Kota Regency/City	UHH		EYS		MYS		Pengeluaran per Kapita (000 Rp)	
	2021	2022	2021	2022	2021	2022	2021	2022
(1)	(2)	(3)	(4)	(5)	(6)	(7)	(8)	(9)
Kabupaten/Regency								
1 Simeulue	67,43	67,65	14,32	14,34	8,68	8,69	8 776	8 994
2 Aceh Singkil	64,40	64,64	14,60	14,69	8,88	8,89	8 180	8 353
3 Aceh Selatan	68,22	68,48	14,01	14,26	9,67	9,92	8 030	8 222
4 Aceh Tenggara	68,74	68,94	13,04	13,06	8,21	8,32	8 577	9 127
5 Aceh Timur	68,86	69,05	14,28	14,61	9,86	9,87	10 780	10 957
6 Aceh Tengah	67,99	68,19	14,61	14,63	9,55	9,87	9 593	9 775
7 Aceh Barat	69,79	69,99	14,73	14,75	10,33	10,35	9 644	9 894
8 Aceh Besar	66,95	67,15	14,47	14,49	9,00	9,02	9 860	10 211
9 Pidie	71,26	71,48	14,84	14,86	9,29	9,31	8 867	9 438
10 Bireuen	68,81	69,01	14,71	14,73	8,64	8,73	8 201	8 620
11 Aceh Utara	65,06	65,30	13,65	13,66	8,67	8,68	8 428	8 651
12 Aceh Barat Daya	65,53	65,77	13,78	14,08	8,40	8,41	8 856	9 094
13 Gayo Lues	69,63	69,87	13,76	13,96	8,91	9,04	8 367	8 759
14 Aceh Tamiang	69,24	69,45	14,14	14,16	8,69	8,95	8 292	8 581
15 Nagan Raya	67,19	67,40	13,99	14,01	8,71	8,72	9 666	10 041
16 Aceh Jaya	69,26	69,48	13,47	13,71	10,00	10,01	11 118	11 421
17 Bener Meriah	70,18	70,41	14,97	14,98	9,34	9,53	10 290	10 701
18 Pidie Jaya	70 14	70 18	14 82	14 97	9 33	9 34	10 071	10 290
71,45 Kota/City								
1 Banda Aceh	71,52	71,79	17,80	17,81	12,83	13,03	16 891	17 228
2 Sabang	70,56	70,79	14,13	14,40	11,18	11,19	11 378	11 780
3 Langsa	69,43	69,63	15,63	15,64	11,12	11,14	12 067	12 353
4 Lhoksumawe	71,64	71,87	15,21	15,27	11,11	11,12	11 390	11 701
5 Subulussalam	64,07	64,30	14,62	14,81	8,03	8,22	7 385	7 689
Provinsi Aceh Aceh Province	69 93	69 96	14 31	14 36	9 33	9 37	9 492	9 572

Sumber/Source: : Badan Pusat Statistik Provinsi Aceh/BPS-Statistic of Aceh Province

<https://acehjayakab.bps.go.id>

ST 2023

SENSUS PERTANIAN

BerAKHLAK

Berorientasi Pelayanan Akuntabel Kompeten
Harmonis Loyal Adaptif Kolaboratif

DATA
MENCERDASKAN BANGSA
Enlighten The Nation

<http://acehjayakab.bps.go.id>



**BADAN PUSAT STATISTIK
KABUPATEN ACEH JAYA
BPS-STATISTICS OF ACEH JAYA REGENCY**

Jl. Banda Aceh-Meulaboh Km 152, Kuala Meurisi, Kec. Krueng
Sabee, Aceh Jaya 23654
Telp.: 0654-2210057 Fax.: 0654-2210057
Homepage: <http://acehjayakab.bps.go.id>,
E-mail: bps1116@bps.go.id

ISSN 2797-1228



9 772797 122005

